


### PROHLÁŠENÍ

Já, níže pode

trvale bytem




tímto sděluji, že ~~MÁM/NEMÁM~~ zájem o odkup bytové jednotky č. <sup>6</sup>....., (dle evidenčního listu č. <sup>6</sup>.....), č. p. <sup>995</sup>..... ul. <sup>Slavinská</sup>....., č.o. <sup>18</sup>....., k. ú. ...., Praha 10, a to za podmínek v souladu s Prováděcími předpisy privatizace schválenými usnesením ZMČ Praha 10 č. 22/3/2021 ze dne 25. 1. 2021, za cenu obvyklou kde dni schválení záměru prodeje jednotky.

**Kontakt:**



15.3.2024

V Praze dne



...  
po

10.04.24 9:34

Informace o jednotce | Nahlížení do katastru nemovitostí

### Informace o jednotce

Číslo jednotky	995/6
Typ jednotky:	jednotka vymezená podle zákona o vlastnictví bytů
Způsob využití:	byt
Budova:	<a href="#">č. p. 995</a>
Katastrální území:	<a href="#">Vršovice [732257]</a>
Číslo LV:	<a href="#">11523</a>
Podíl na společných částech:	545/10752

### Vlastníci, jiní oprávnění

Vlastnické právo	Podíl
HLAVNÍ MĚSTO PRAHA, Mariánské náměstí 2/2, Staré Město, 11000 Praha 1	
Svěřená správa nemovitostí ve vlastnictví obce	Podíl
Městská část Praha 10, Vinohradská 3218/169, Strašnice, 10000 Praha 10	

### Způsob ochrany nemovitosti

Název
památkově chráněné území

### Omezení vlastnického práva

Nejsou evidována žádná omezení.

### Jiné zápisy

Nejsou evidovány žádné jiné zápisy.

 Řízení, v rámci kterých byl k nemovitosti zapsán cenový údaj

Nemovitost je v územním obvodu, kde státní správu katastru nemovitostí ČR vykonává [Katastrální úřad pro hlavní město Prahu, Katastrální pracoviště Praha](#)

Zobrazené údaje mají informativní charakter. Platnost dat k 10.04.2024 09:00.

10.04.24 10:00

Informace o stavbě | Nahlížení do katastru nemovitostí

## Informace o stavbě

Stavba:	č. p. 995
Obec:	<a href="#">Praha [554782]</a>
Část obce:	<a href="#">Vršovice [490237]</a>
Katastrální území:	<a href="#">Vršovice [732257]</a>
Číslo LV:	<a href="#">11522</a>
Stavba stojí na pozemku:	p. č. <a href="#">684</a>
Typ stavby:	budova s číslem popisným
Způsob využití:	bytový dům



## Vymezené jednotky

[995/1](#), [995/2](#), [995/3](#), [995/4](#), [995/5](#), [995/6](#), [995/7](#), [995/8](#), [995/9](#), [995/10](#), [995/11](#), [995/12](#), [995/13](#), [995/14](#), [995/15](#), [995/16](#), [995/17](#), [995/18](#), [995/19](#), [995/20](#)

Informace z RÚIAN


## Vlastníci, jiní oprávnění

Vlastnické právo	Podíl
	235/5376
	157/3584
	275/5376
	87/1792
	183/3584
	233/5376
	183/3584
	79/1792
HLAVNÍ MĚSTO PRAHA, Mariánské náměstí 2/2, Staré Město, 11000 Praha 1 Jednotka: <a href="#">995/6</a>	545/10752
	547/10752
	407/10752

<https://nahlizenedokn.cuzk.cz/ZobrazObjekt.aspx?encrypted=NAHL-QWSQobry41uPPcXpZ6jRCdaJ-mhzJrAILqCqbYNPFhF4Z0hE94HTgfe1NU...> 1/3

10.04.24 10:00

Informace o stavbě | Nahližení do katastru nemovitostí

Jednotka: [995/3](#)

Sverena správa nemovitosti ve vlastnictví obce

Městská část Praha 10, Vínohradská 3218/169, Strašnice, 10000 Praha 10

Jednotka: [995/6](#)

9/224

541/10752

535/10752

65/1536

115/2688

155/3584

235/5376

541/10752

1303/10752

Podíl

545/10752

### Způsob ochrany nemovitosti

Název

památkově chráněné území

### Omezení vlastnického práva

Typ

Upozornění: Omezení a jiné zápisy vztahující se ke spoluvlastníkům se zobrazují u příslušných jednotek

### Jiné zápisy

Typ

Upozornění: Omezení a jiné zápisy vztahující se ke spoluvlastníkům se zobrazují u příslušných jednotek

Vlastnictví jednotek

➤ Řízení, v rámci kterých byl k nemovitosti zapsán cenový údaj

➤ Seznam jednotek, ke kterým byl zapsán cenový údaj

Nemovitost je v územním obvodu, kde státní správu katastru nemovitostí ČR vykonává [Katastrální úřad pro hlavní město Prahu, Katastrální pracoviště Praha](#)

Zobrazené údaje mají informativní charakter. Platnost dat k 10.04.2024 09:00.

<https://nahlizenidokn.cuzk.cz/ZobrazObjekt.aspx?encrypted=NAHL-QWSQobry41uPPcXpZ6jRCdaJ-mhzJrAiLqCqbYNPFhF4Z0hE94HTgfe1NU...> 2/3

10.04.24 10:00

Informace o stavbě | Nahlížení do katastru nemovitostí

© 2004 - 2024 [Český úřad zeměměřický a katastrální](#)

Verze 6.4.0 b2 [WWW6]

STANOVISKO Komise majetkové a nebytových prostor k bodu  
č. KMN/3/NA STŮL VII. /2024 ze dne 08. 04. 2024

k projednání materiálu: **Návrh na schválení záměru prodeje bytové jednotky č. 995/6  
v domě č. p. 995, ul. Slovinská, č. o. 18, k. ú. Vršovice, obec Praha oprávněnému nájemci**

Komise majetková a nebytových prostor

#### I. SOUHLASÍ

se schválením záměru prodeje bytové jednotky č. 995/6 v domě č. p. 995, ul. Slovinská, č. o. 18, k. ú. Vršovice, obec Praha oprávněnému nájemci

Průběh hlasování:

PŘÍTOMNO	PRO	PROTI	ZDRŽEL SE	NEHLASOVAL
6	6	0	0	0

Podpis předsedy KMN

Ing. Michal Narovec



Městská část Praha 10

zveřejňuje

**Záměr prodeje bytové jednotky**

dům	č.p.	č.o.	Katastrální území	č. BJ	Velikost podílu na pozemcích	Parce. č. pozemku
Slovinská	995	18	Vršovice, obec Praha	995/6	545/10752	684

V Praze dne 13. 5. 2024



Bc. Jakub Brzoň  
vedoucí odboru majetkoprávního



**Potvrzení o vyvěšení z elektronického systému spisové služby**

Organizace: ÚMČ Praha 10  
Vinohradská 3218/169, Praha 10, 100 00

potvrzujeme vyvěšení dokumentu na své úřední desce

Věc: **vyvěšení záměru-Slovinská 995/6**

Naše č.j.: **P10-197163/2024**

Přílohy: vyveseni\_zameru-13.5.2024.pdf

Původce/adresát: Městská část Praha 10  
Vinohradská 3218 / 169, 100 00 Praha 10 , Czech Republic

**Úřední deska organizace**

Kategorie úřední desky: Prodej, pronájem  
Oblast úřední desky: Odbor majetkoprávní

Vyvěšeno od: 17.05.2024  
Vyvěšeno do: 03.06.2024

**Úřední deska doručujícího orgánu**

Vyvěšeno od:  
Vyvěšeno do:

**Zveřejněno způsobem umožňujícím dálkový přístup**

Skutečně vyvěšeno od: 17.05.2024 10:39:18  
Skutečně sejmuto: 03.06.2024 07:06:30

Datum potvrzení: 03.06.2024 07:06

Zpracovatel: Tereza Matoušová  
OKK.9.virt - virtuální úřední deska