

Území: Praha 10 č. okruhu: Praha 10 Kapacita PS: 6 815 PS Datum: 9-10/2012  
 Název: Praha 10 Typ: 0 KÚ: 0

**A. Obsazenost a struktura parkovacích stání v průběhu sledovaného dne (6-19 hod.) a v noci (24-01 hod.)**

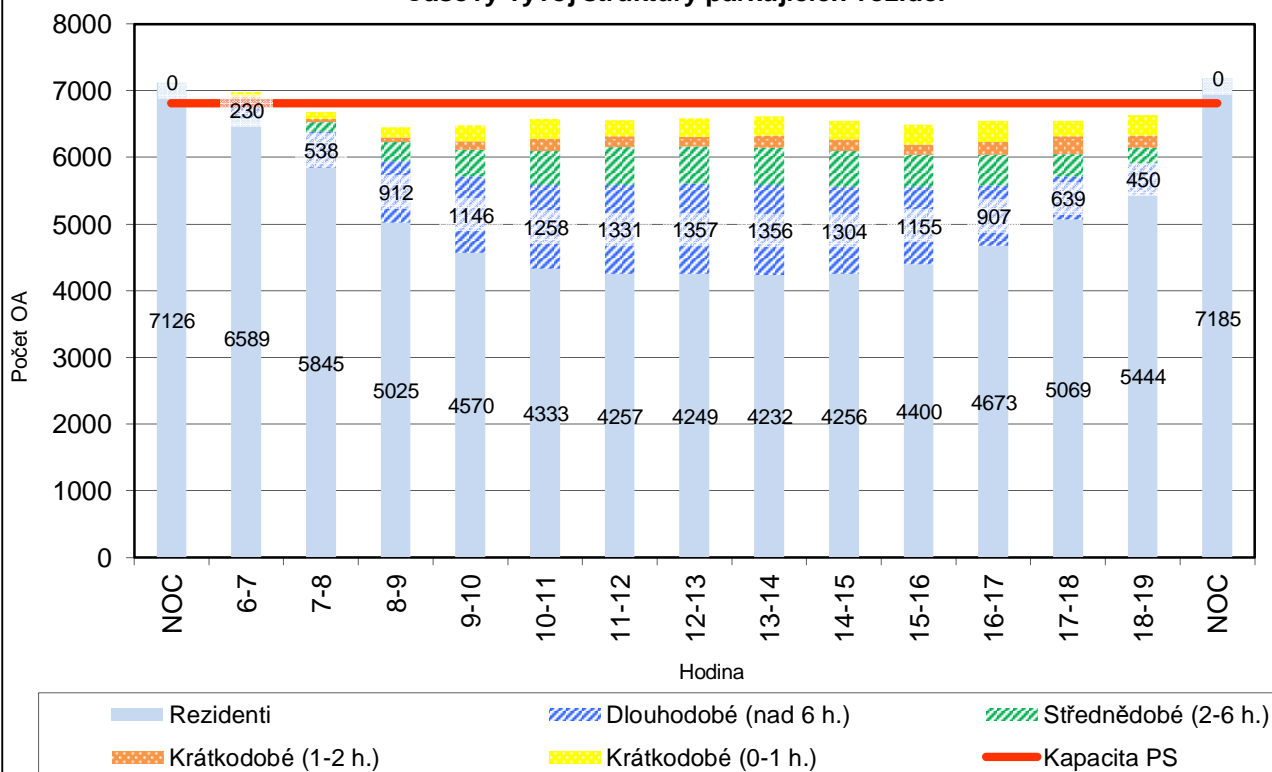
	Hodina															Celkem bez noci
	Noc	6-7	7-8	8-9	9-10	10-11	11-12	12-13	13-14	14-15	15-16	16-17	17-18	18-19	Noc	
Obsazeno PS	7126	6974	6683	6454	6476	6573	6552	6582	6615	6548	6487	6550	6546	6637	7185	85 677
Rezerva-deficit	-311	-159	132	361	339	242	263	233	200	267	328	265	269	178	-370	
% využití PS	105	102	98	95	95	96	96	97	97	96	95	96	96	97	105	96,7

**A1. Struktura obsazenosti podle uživatelů**

Obsazeno PS	7126	6974	6683	6454	6476	6573	6552	6582	6615	6548	6487	6550	6546	6637	7185	85 677
Z toho rezidenti	7126	6589	5845	5025	4570	4333	4257	4249	4232	4256	4400	4673	5069	5444	7185	62 942
Rezidenti v %	100,0	94,5	87,5	77,9	70,6	65,9	65,0	64,6	64,0	65,0	67,8	71,3	77,4	82,0	100,0	73,5
Ostatní parkující	0	385	838	1429	1906	2240	2295	2333	2383	2292	2087	1877	1477	1193	0	22 735
Ostatní v %	0,0	5,5	12,5	22,1	29,4	34,1	35,0	35,4	36,0	35,0	32,2	28,7	22,6	18,0	0,0	26,5

**A2. Struktura parkujících vozidel podle doby parkování ostatních a vozidla rezidentů**

Typ parkování	NOC	6-7	7-8	8-9	9-10	10-11	11-12	12-13	13-14	14-15	15-16	16-17	17-18	18-19	NOC
Krátkodobé (0-1 h.)	0	61	109	155	235	295	239	276	290	284	296	324	231	307	0
Krátkodobé (1-2 h.)	0	29	46	74	129	185	161	146	178	173	154	192	270	183	0
Střednědobé (2-6 h.)	0	65	145	288	396	502	564	554	559	531	482	454	337	253	0
Dlouhodobé (nad 6 h.)	0	230	538	912	1146	1258	1331	1357	1356	1304	1155	907	639	450	0
Rezidenti	7126	6589	5845	5025	4570	4333	4257	4249	4232	4256	4400	4673	5069	5444	7185

**Časový vývoj struktury parkujících vozidel**


Území: Praha 10 č. okruhu: Vršovice Kapacita PS: 2 280 PS Datum: 9-10/2012  
 Název: Vršovice Typ: 0 KÚ: 0

**A. Obsazenost a struktura parkovacích stání v průběhu sledovaného dne (6-19 hod.) a v noci (24-01 hod.)**

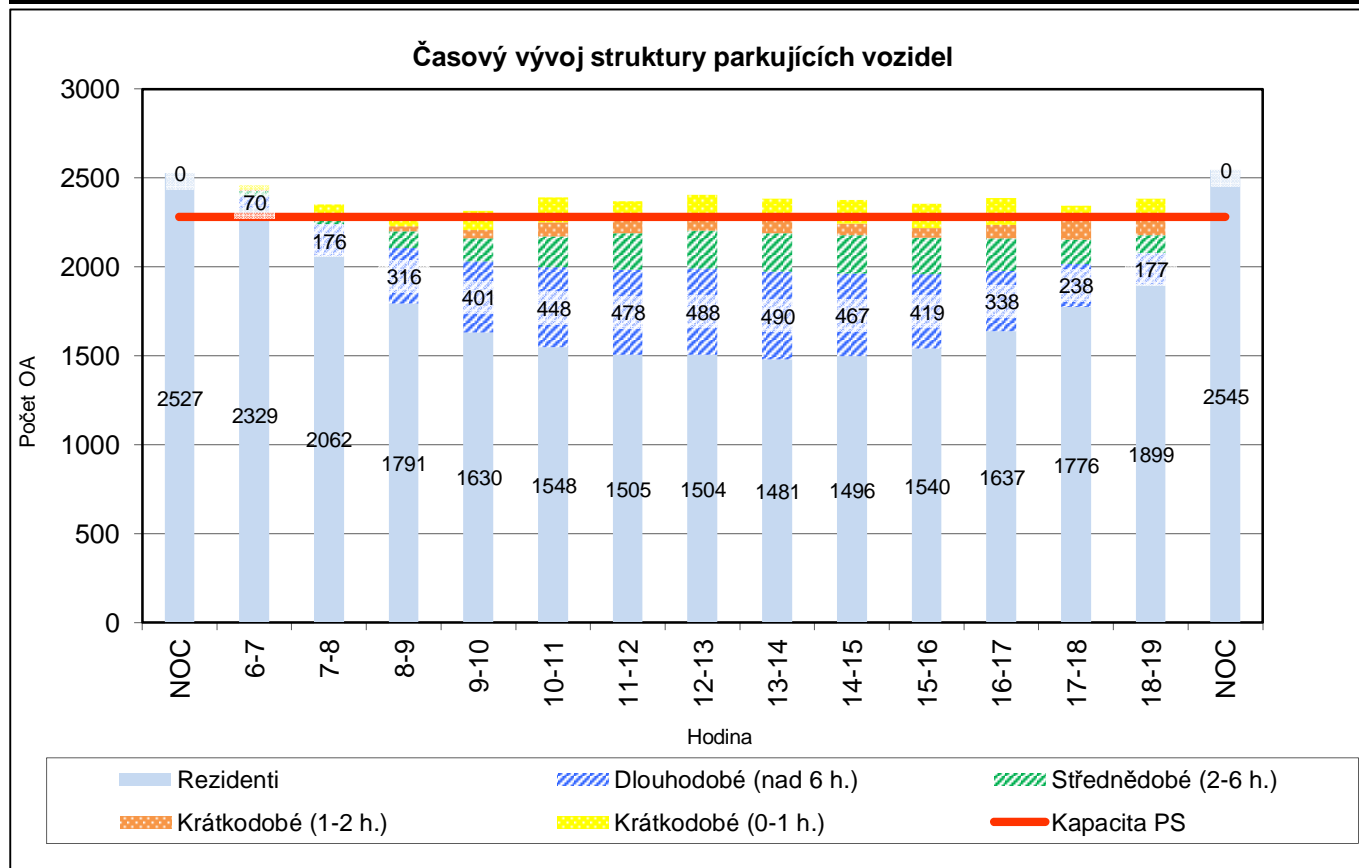
	Hodina															Celkem bez noci
	Noc	6-7	7-8	8-9	9-10	10-11	11-12	12-13	13-14	14-15	15-16	16-17	17-18	18-19	Noc	
Obsazeno PS	2527	2457	2352	2292	2315	2390	2370	2403	2382	2375	2355	2387	2345	2383	2545	30 806
Rezerva-deficit	-247	-177	-72	-12	-35	-110	-90	-123	-102	-95	-75	-107	-65	-103	-265	
% využití PS	111	108	103	101	102	105	104	105	104	104	103	105	103	105	112	103,9

**A1. Struktura obsazenosti podle uživatelů**

Obsazeno PS	2527	2457	2352	2292	2315	2390	2370	2403	2382	2375	2355	2387	2345	2383	2545	30 806
Z toho rezidenti	2527	2329	2062	1791	1630	1548	1505	1504	1481	1496	1540	1637	1776	1899	2545	22 198
Rezidenti v %	100,0	94,8	87,7	78,1	70,4	64,8	63,5	62,6	62,2	63,0	65,4	68,6	75,7	79,7	100,0	72,1
Ostatní parkující	0	128	290	501	685	842	865	899	901	879	815	750	569	484	0	8 608
Ostatní v %	0,0	5,2	12,3	21,9	29,6	35,2	36,5	37,4	37,8	37,0	34,6	31,4	24,3	20,3	0,0	27,9

**A2. Struktura parkujících vozidel podle doby parkování ostatních a vozidla rezidentů**

Typ parkování	NOC	6-7	7-8	8-9	9-10	10-11	11-12	12-13	13-14	14-15	15-16	16-17	17-18	18-19	NOC
Krátkodobé (0-1 h.)	0	24	51	65	109	142	108	142	119	132	137	153	80	123	0
Krátkodobé (1-2 h.)	0	8	15	29	47	76	72	57	76	65	53	74	113	83	0
Střednědobé (2-6 h.)	0	26	48	91	128	176	207	212	216	215	206	185	138	101	0
Dlouhodobé (nad 6 h.)	0	70	176	316	401	448	478	488	490	467	419	338	238	177	0
Rezidenti	2527	2329	2062	1791	1630	1548	1505	1504	1481	1496	1540	1637	1776	1899	2545



Území: Praha 10  
Název: Vršovice

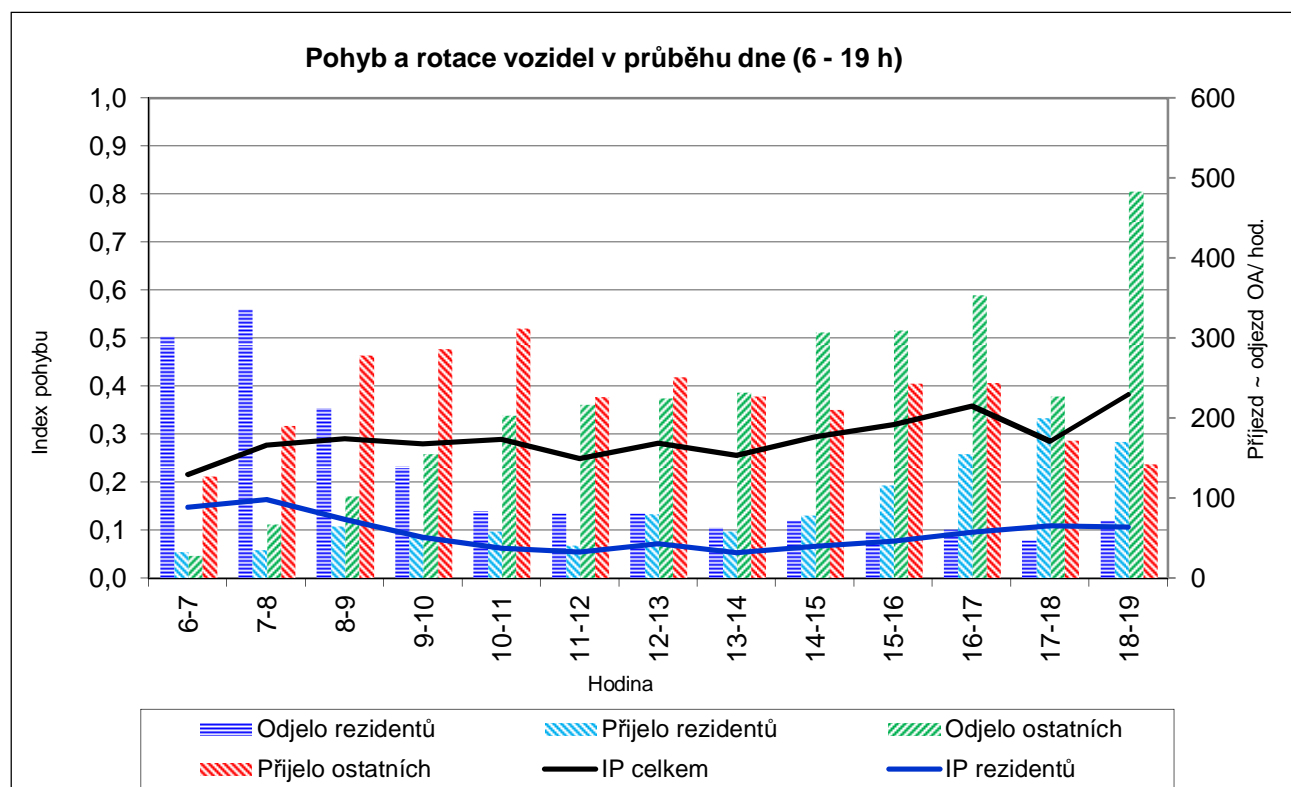
č. okruhu: Vršovice

Kapacita PS: 2 280 PS  
Datum: 9-10/2012

**B. Pohyb a rotace vozidel v průběhu sledovaného dne (6-19 hod.)**

	Hodina													Celkem (6-19)
	6-7	7-8	8-9	9-10	10-11	11-12	12-13	13-14	14-15	15-16	16-17	17-18	18-19	
Odjelo celkem	332	405	317	297	289	300	308	297	381	369	416	276	557	<b>4 544</b>
Přijelo celkem	162	227	345	340	372	269	333	287	290	361	401	374	314	<b>4 075</b>
Pohyb celkem	494	632	662	637	661	569	641	584	671	730	817	650	871	<b>8 619</b>
Index pohybu	0,2	0,3	0,3	0,3	0,3	0,2	0,3	0,3	0,3	0,3	0,4	0,3	0,4	<b>3,8</b>
Odjelo rezidentů	303	337	214	141	85	82	82	64	73	59	62	48	73	<b>1 623</b>
Přijelo rezidentů	34	36	66	53	59	42	81	59	79	117	156	201	171	<b>1 154</b>
Pohyb rezidentů	337	373	280	194	144	124	163	123	152	176	218	249	244	<b>2 777</b>
Index pohybu	0,1	0,2	0,1	0,1	0,1	0,1	0,1	0,1	0,1	0,1	0,1	0,1	0,1	<b>1,2</b>
Odjelo ostatních	29	68	103	156	204	218	226	233	308	310	354	228	484	<b>2 921</b>
Přijelo ostatních	128	191	279	287	313	227	252	228	211	244	245	173	143	<b>2 921</b>
Pohyb ostatních	157	259	382	443	517	445	478	461	519	554	599	401	627	<b>5 842</b>
Index pohybu	0,1	0,1	0,2	0,2	0,2	0,2	0,2	0,2	0,2	0,2	0,3	0,2	0,3	<b>2,6</b>

Index rotace	Celkový	1,82
	Rezidentů	0,81
	Ostatní	4,41



Území: Praha 10

Kapacita PS: 2 280 PS

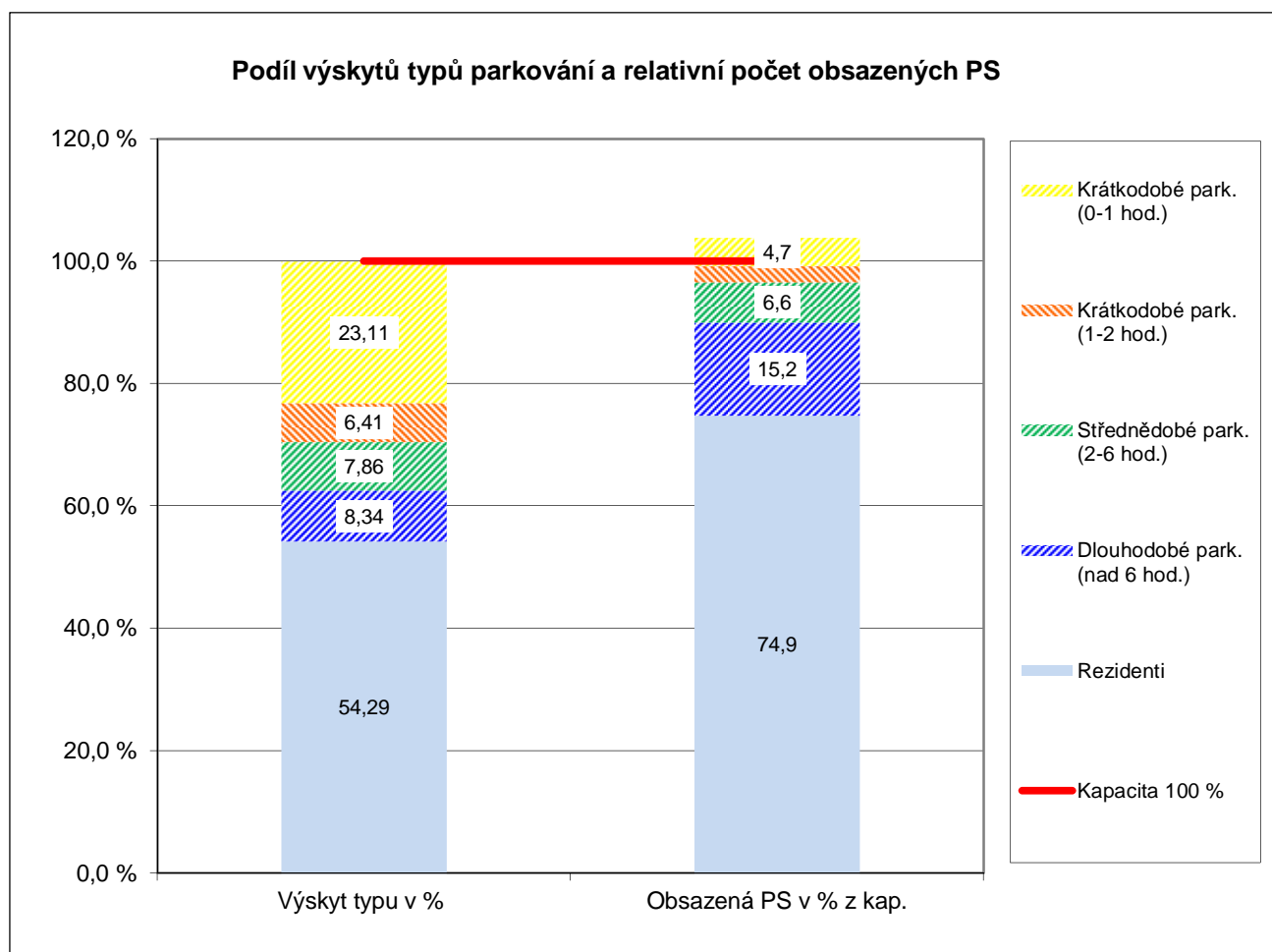
Název: Vršovice

Datum: 9-10/2012

**C. Struktura typů parkování v průběhu sledovaného dne (6-19 hod.)**

Typ parkování	Počet výskytů OA	Výskyt typu v %	Počet obsazených PS	Obsazená PS v % z kap.
Krátkodobé park. (0-1 hod.)	1 385	23,11	107	4,7
Krátkodobé park. (1-2 hod.)	384	6,41	59	2,6
Střednědobé park. (2-6 hod.)	471	7,86	150	6,6
Dlouhodobé park. (nad 6 hod.)	500	8,34	347	15,2
Rezidenti	3 254	54,29	1 708	74,9
<b>Celkem</b>	<b>5 994</b>	<b>100,0%</b>	<b>2 370</b>	<b>103,9</b>

Střední doba parkování (hod)	Rezidenti	6,82
	Ostatní	3,14
	<b>Celkem</b>	<b>5,14</b>





Území: Praha 10  
Název: Vršovice

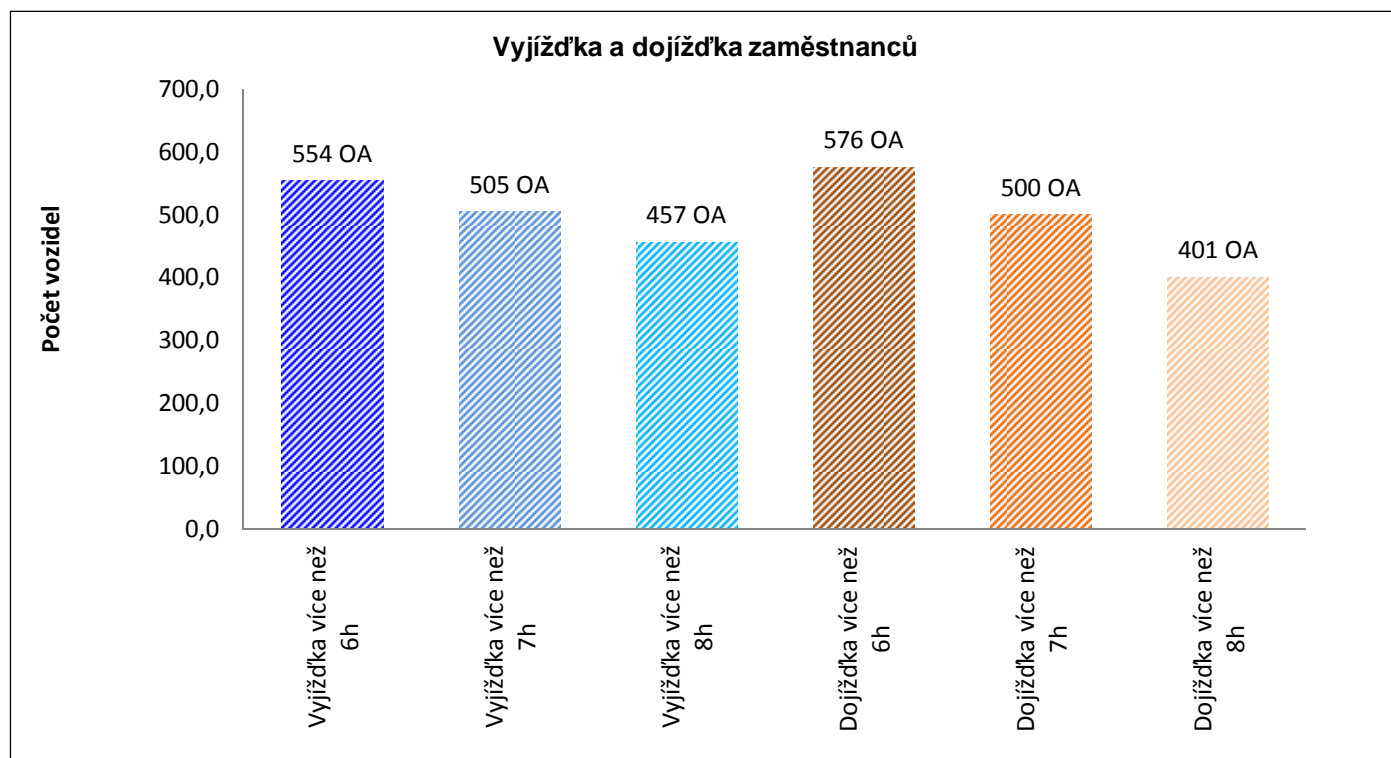
Kapacita PS: 2 280 PS

č. okruhu: Vršovice  
Datum: 9-10/2012

**D. Zaměstnanecká vyjížďka a dojížďka v průběhu sledovaného dne (6-19 hod.)**

Počet	v hodinách	Počet vozidel	v % z počtu REZ	Uvolněná parkovací kapacita
Vyjíždka více než 6h	5 334	554	21,8%	-18,0%
Vyjíždka více než 7h	5 040	505	19,9%	-17,0%
Vyjíždka více než 8h	4 704	457	18,0%	-15,9%
Počet	v hodinách	Počet vozidel	v % z počtu OA DEN	"Zabraná" parkovací kapacita
Dojíždka více než 6h	4 962	576	9,6%	16,7%
Dojíždka více než 7h	4 506	500	8,3%	15,2%
Dojíždka více než 8h	3 813	401	6,7%	12,9%

Hlavní data denního parkování (6-19 h)	
Kapacita parkovacích stání (PS)	2 280 PS
Průměrně obsazeno PS	2 370 PS
"Oparkováno" hodin	30 806
Průměrné využití kapacity	103,9%
PS bez pohybu	1 142
PS - "rotující"	1 228



Území: Praha 10 č. okruhu: Strašnice Kapacita PS: 2 120 PS Datum: 9-10/2012  
 Název: Strašnice Typ: 0 KÚ: 0

**A. Obsazenost a struktura parkovacích stání v průběhu sledovaného dne (6-19 hod.) a v noci (24-01 hod.)**

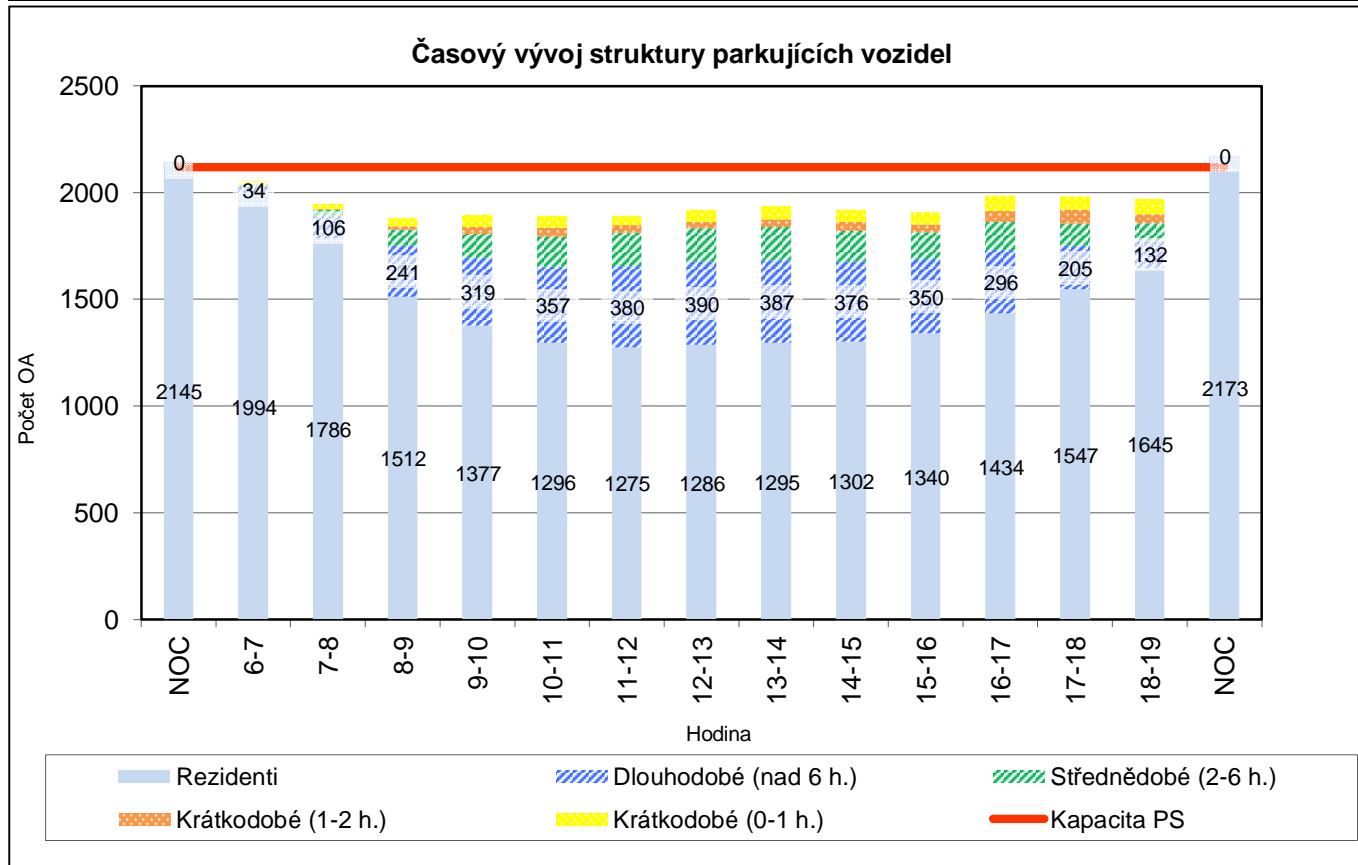
	Hodina															Celkem bez noci
	Noc	6-7	7-8	8-9	9-10	10-11	11-12	12-13	13-14	14-15	15-16	16-17	17-18	18-19	Noc	
Obsazeno PS	2145	2055	1948	1882	1897	1891	1891	1920	1939	1920	1907	1985	1984	1972	2173	25 191
Rezerva-deficit	-25	65	172	238	223	229	229	200	181	200	213	135	136	148	-53	
% využití PS	101	97	92	89	89	89	89	91	91	91	90	94	94	93	103	91,4

**A1. Struktura obsazenosti podle uživatelů**

Obsazeno PS	2145	2055	1948	1882	1897	1891	1891	1920	1939	1920	1907	1985	1984	1972	2173	25 191
Z toho rezidenti	2145	1994	1786	1512	1377	1296	1275	1286	1295	1302	1340	1434	1547	1645	2173	19 089
Rezidenti v %	100,0	97,0	91,7	80,3	72,6	68,5	67,4	67,0	66,8	67,8	70,3	72,2	78,0	83,4	100,0	75,8
Ostatní parkující	0	61	162	370	520	595	616	634	644	618	567	551	437	327	0	6 102
Ostatní v %	0,0	3,0	8,3	19,7	27,4	31,5	32,6	33,0	33,2	32,2	29,7	27,8	22,0	16,6	0,0	24,2

**A2. Struktura parkujících vozidel podle doby parkování ostatních a vozidla rezidentů**

Typ parkování	NOC	6-7	7-8	8-9	9-10	10-11	11-12	12-13	13-14	14-15	15-16	16-17	17-18	18-19	NOC
Krátkodobé (0-1 h.)	0	15	24	41	57	56	42	58	64	58	56	71	63	72	0
Krátkodobé (1-2 h.)	0	2	4	14	34	42	36	30	36	40	36	51	68	43	0
Střednědobé (2-6 h.)	0	10	28	74	110	140	158	156	157	144	125	133	101	80	0
Dlouhodobé (nad 6 h.)	0	34	106	241	319	357	380	390	387	376	350	296	205	132	0
Rezidenti	2145	1994	1786	1512	1377	1296	1275	1286	1295	1302	1340	1434	1547	1645	2173

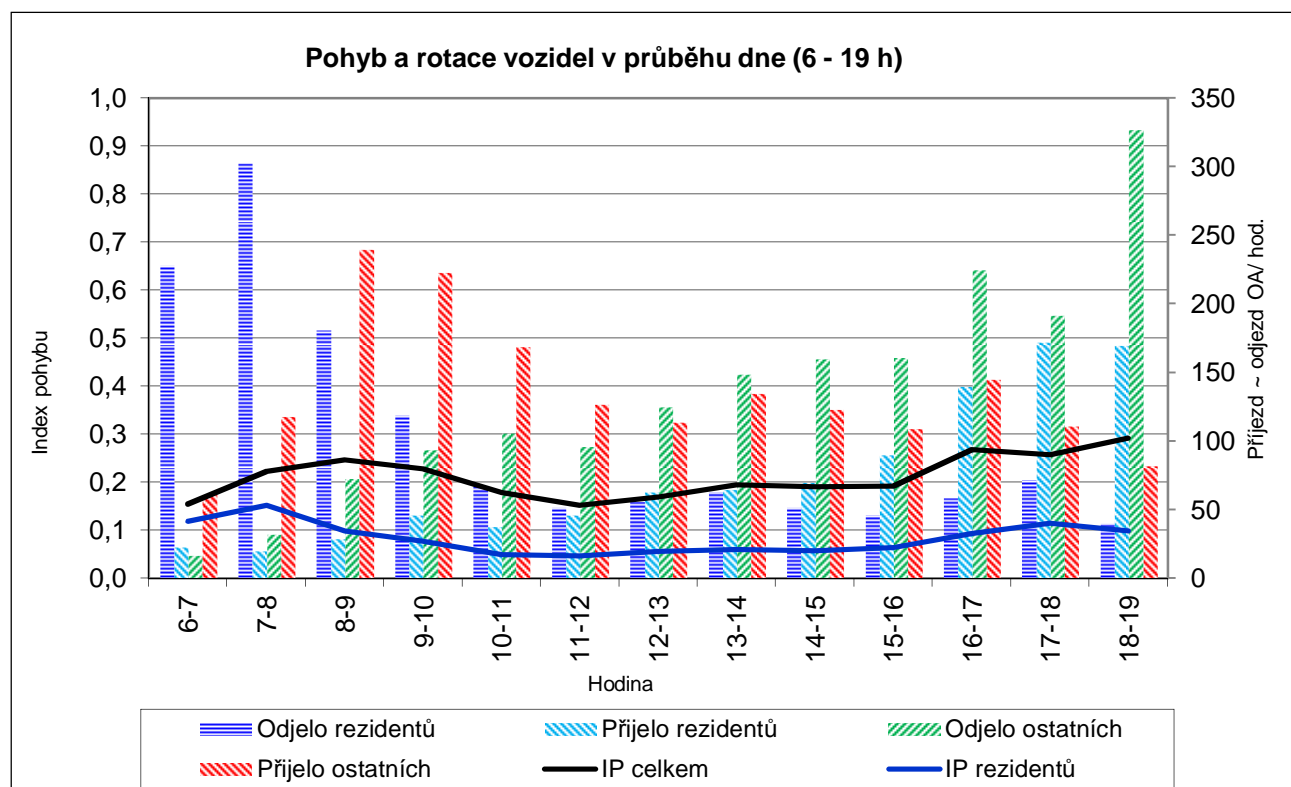


Území: Praha 10      č. okruhu: Strašnice      Kapacita PS: 2 120 PS  
 Název: Strašnice      Datum: 9-10/2012

**B. Pohyb a rotace vozidel v průběhu sledovaného dne (6-19 hod.)**

	Hodina													Celkem (6-19)
	6-7	7-8	8-9	9-10	10-11	11-12	12-13	13-14	14-15	15-16	16-17	17-18	18-19	
Odjelo celkem	245	335	254	213	173	148	181	212	212	207	284	264	367	<b>3 095</b>
Přijelo celkem	84	138	269	269	207	173	177	200	193	199	285	283	252	<b>2 729</b>
Pohyb celkem	329	473	523	482	380	321	358	412	405	406	569	547	619	<b>5 824</b>
Index pohybu	0,2	0,2	0,2	0,2	0,2	0,2	0,2	0,2	0,2	0,2	0,3	0,3	0,3	<b>2,7</b>
Odjelo rezidentů	228	303	181	119	67	52	56	63	52	46	59	72	40	<b>1 338</b>
Přijelo rezidentů	23	20	29	46	38	46	63	65	70	90	140	172	170	<b>972</b>
Pohyb rezidentů	251	323	210	165	105	98	119	128	122	136	199	244	210	<b>2 310</b>
Index pohybu	0,1	0,2	0,1	0,1	0,0	0,0	0,1	0,1	0,1	0,1	0,1	0,1	0,1	<b>1,1</b>
Odjelo ostatních	17	32	73	94	106	96	125	149	160	161	225	192	327	<b>1 757</b>
Přijelo ostatních	61	118	240	223	169	127	114	135	123	109	145	111	82	<b>1 757</b>
Pohyb ostatních	78	150	313	317	275	223	239	284	283	270	370	303	409	<b>3 514</b>
Index pohybu	0,0	0,1	0,1	0,1	0,1	0,1	0,1	0,1	0,1	0,1	0,2	0,1	0,2	<b>1,7</b>

Index rotace	Celkový	1,50
	Rezidentů	0,79
	Ostatní	3,74



Území: Praha 10

Kapacita PS: 2 120 PS

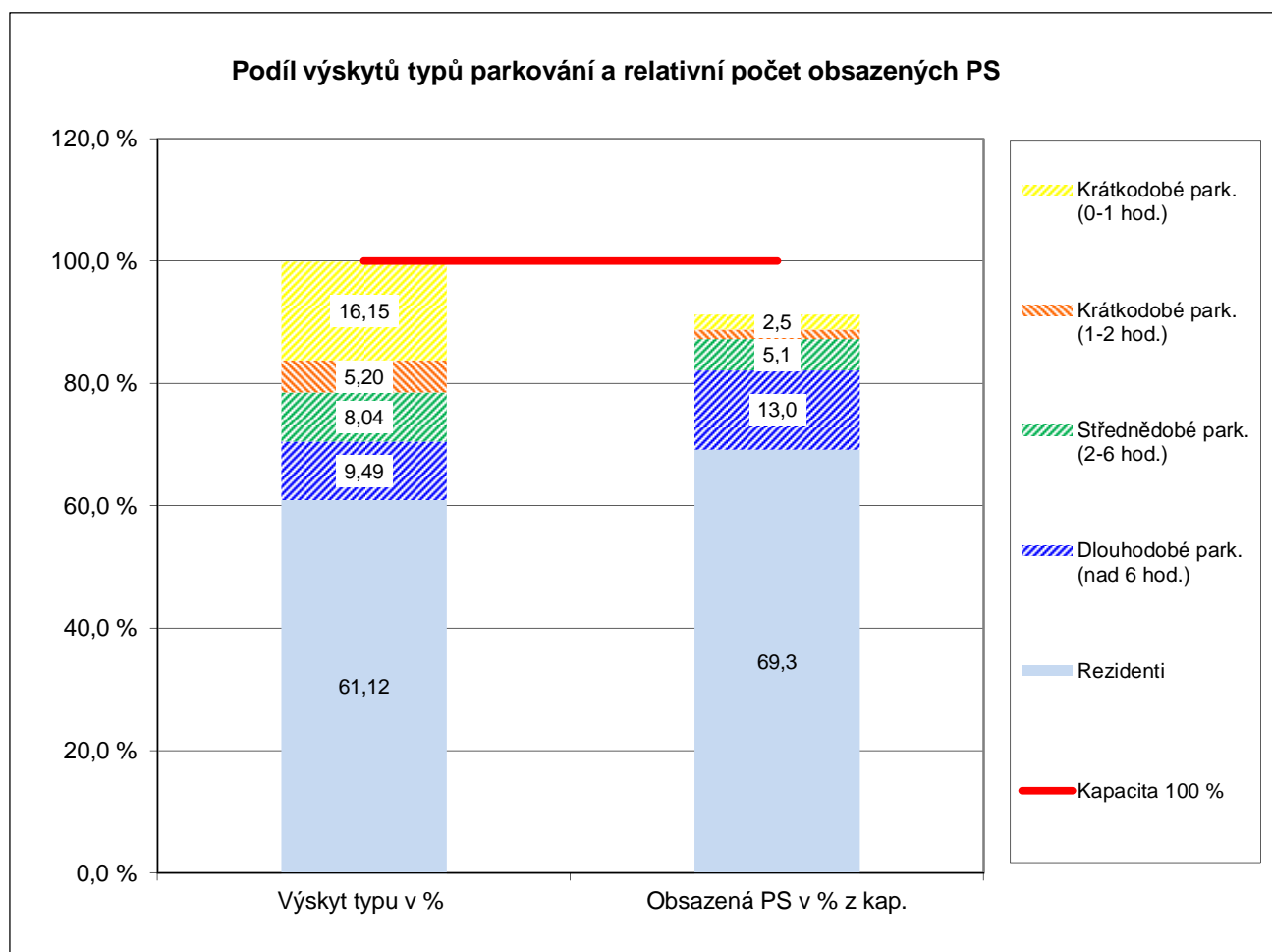
Název: Strašnice

Datum: 9-10/2012

**C. Struktura typů parkování v průběhu sledovaného dne (6-19 hod.)**

Typ parkování	Počet výskytů OA	Výskyt typu v %	Počet obsazených PS	Obsazená PS v % z kap.
Krátkodobé park. (0-1 hod.)	677	16,15	52	2,5
Krátkodobé park. (1-2 hod.)	218	5,20	34	1,6
Střednědobé park. (2-6 hod.)	337	8,04	109	5,1
Dlouhodobé park. (nad 6 hod.)	398	9,49	275	13,0
Rezidenti	2 562	61,12	1 468	69,3
Celkem	4 192	100,0%	1 938	91,4

Střední doba parkování (hod)	Rezidenti	7,45
	Ostatní	3,74
	Celkem	6,01

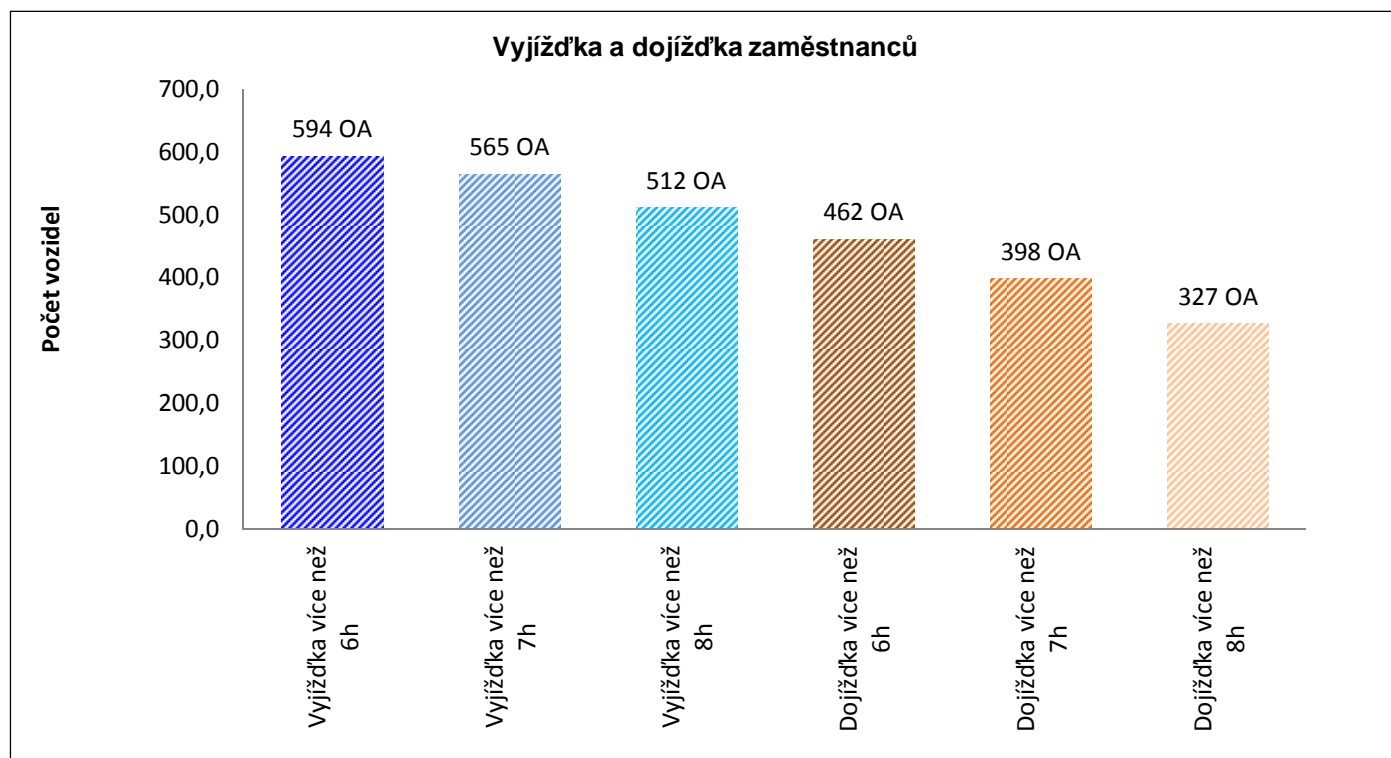


Území: Praha 10	Kapacita PS: 2 120 PS	č. okruhu: Strašnice
Název: Strašnice		Datum: 9-10/2012

**D. Zaměstnanecká vyjížďka a dojížďka v průběhu sledovaného dne (6-19 hod.)**

Počet	v hodinách	Počet vozidel	v % z počtu REZ	Uvolněná parkovací kapacita
Vyjíždka více než 6h	5 777	594	27,5%	-21,0%
Vyjíždka více než 7h	5 603	565	26,2%	-20,3%
Vyjíždka více než 8h	5 232	512	23,7%	-19,0%
Počet	v hodinách	Počet vozidel	v % z počtu OA DEN	"Zabraná" parkovací kapacita
Dojíždka více než 6h	3 957	462	11,0%	14,4%
Dojíždka více než 7h	3 573	398	9,5%	13,0%
Dojíždka více než 8h	3 076	327	7,8%	11,2%

Hlavní data denního parkování (6-19 h)	
Kapacita parkovacích stání (PS)	2 120 PS
Průměrně obsazeno PS	1 938 PS
"Oparkováno" hodin	25 191
Průměrné využití kapacity	91,4%
PS bez pohybu	1 015
PS - "rotující"	923



Území: Praha 10 č. okruhu: Vinohrady Kapacita PS: 399 PS Datum: 9-10/2012  
 Název: Vinohrady Typ: 0 KÚ: 0

**A. Obsazenost a struktura parkovacích stání v průběhu sledovaného dne (6-19 hod.) a v noci (24-01 hod.)**

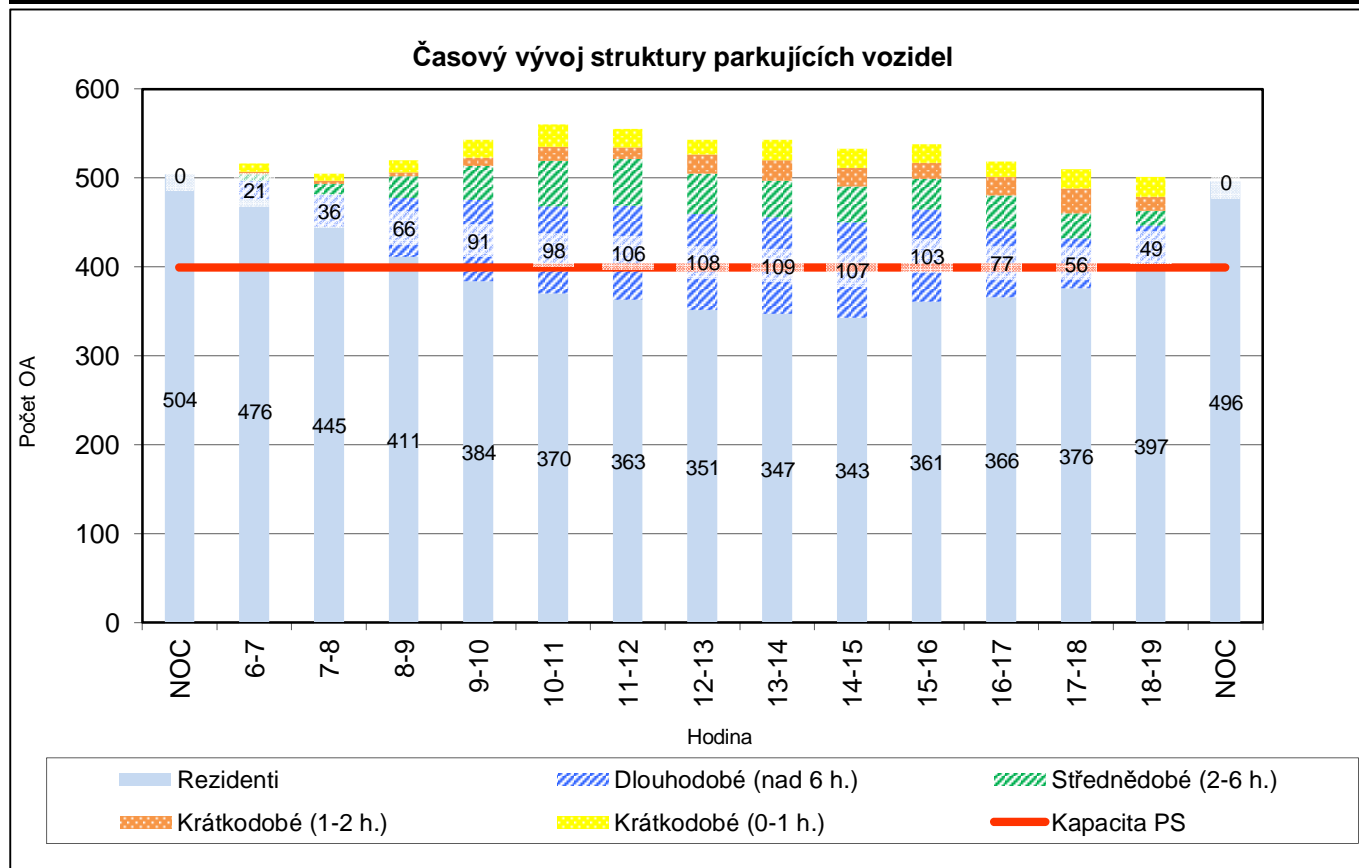
	Hodina															Celkem bez noci
	Noc	6-7	7-8	8-9	9-10	10-11	11-12	12-13	13-14	14-15	15-16	16-17	17-18	18-19	Noc	
Obsazeno PS	504	516	505	520	543	560	555	543	543	533	538	518	510	501	496	6 885
Rezerva-deficit	-105	-117	-106	-121	-144	-161	-156	-144	-144	-134	-139	-119	-111	-102	-97	
% využití PS	126	129	127	130	136	140	139	136	136	134	135	130	128	126	124	132,7

**A1. Struktura obsazenosti podle uživatelů**

Obsazeno PS	504	516	505	520	543	560	555	543	543	533	538	518	510	501	496	6 885
Z toho rezidenti	504	476	445	411	384	370	363	351	347	343	361	366	376	397	496	4 990
Rezidenti v %	100,0	92,2	88,1	79,0	70,7	66,1	65,4	64,6	63,9	64,4	67,1	70,7	73,7	79,2	100,0	72,5
Ostatní parkující	0	40	60	109	159	190	192	192	196	190	177	152	134	104	0	1 895
Ostatní v %	0,0	7,8	11,9	21,0	29,3	33,9	34,6	35,4	36,1	35,6	32,9	29,3	26,3	20,8	0,0	27,5

**A2. Struktura parkujících vozidel podle doby parkování ostatních a vozidla rezidentů**

Typ parkování	NOC	6-7	7-8	8-9	9-10	10-11	11-12	12-13	13-14	14-15	15-16	16-17	17-18	18-19	NOC
Krátkodobé (0-1 h.)	0	9	8	14	20	25	21	17	23	22	21	17	22	22	0
Krátkodobé (1-2 h.)	0	3	4	4	10	16	13	21	23	21	18	21	28	16	0
Střednědobé (2-6 h.)	0	7	12	25	38	51	52	46	41	40	35	37	28	17	0
Dlouhodobé (nad 6 h.)	0	21	36	66	91	98	106	108	109	107	103	77	56	49	0
Rezidenti	504	476	445	411	384	370	363	351	347	343	361	366	376	397	496



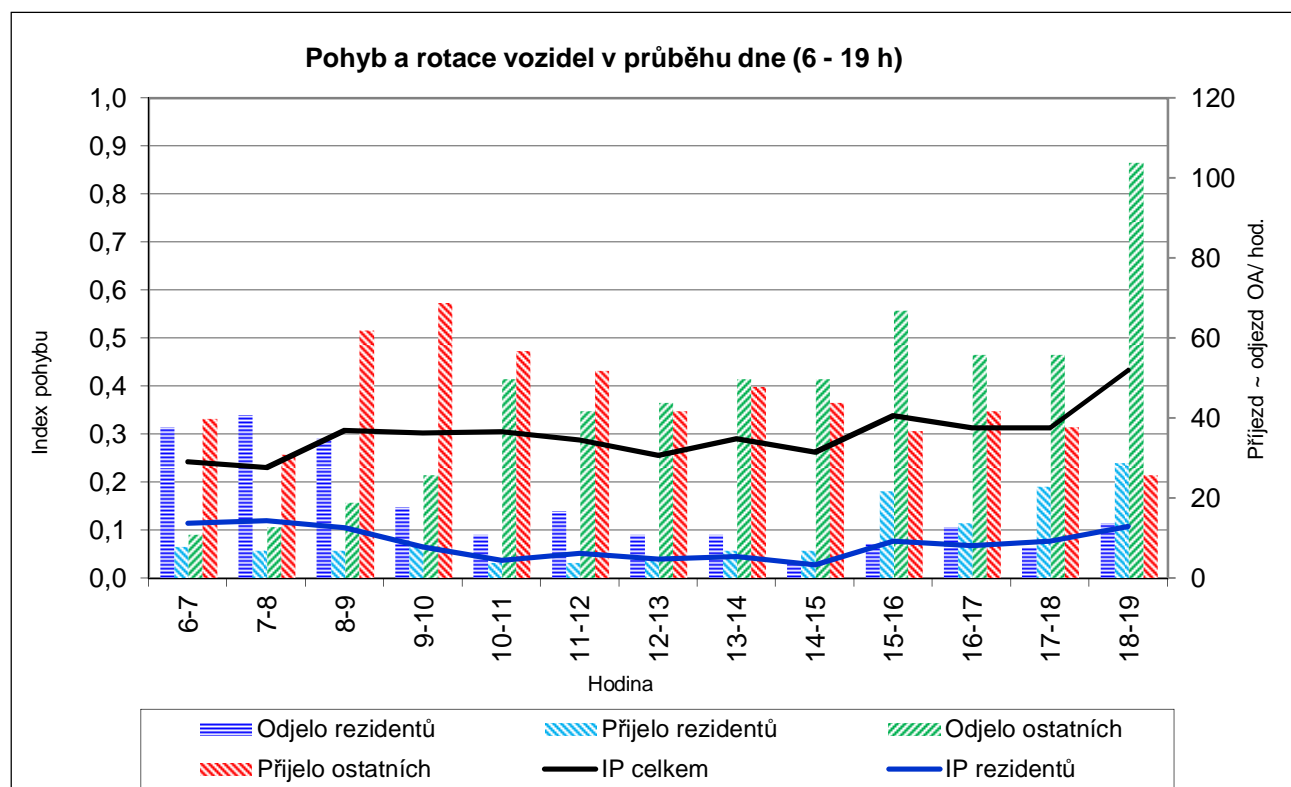
Území: Praha 10 č. okruhu: Vinohrady  
Název: Vinohrady

Kapacita PS: 399 PS  
Datum: 9-10/2012

### B. Pohyb a rotace vozidel v průběhu sledovaného dne (6-19 hod.)

	Hodina													Celkem (6-19)
	6-7	7-8	8-9	9-10	10-11	11-12	12-13	13-14	14-15	15-16	16-17	17-18	18-19	
Odjelo celkem	49	54	54	44	61	59	55	61	54	76	69	64	118	<b>818</b>
Přijelo celkem	48	38	69	77	61	56	47	55	51	59	56	61	55	<b>733</b>
Pohyb celkem	97	92	123	121	122	115	102	116	105	135	125	125	173	<b>1 551</b>
Index pohybu	0,2	0,2	0,3	0,3	0,3	0,3	0,3	0,3	0,3	0,3	0,3	0,3	0,4	<b>3,9</b>
Odjelo rezidentů	38	41	35	18	11	17	11	11	4	9	13	8	14	<b>230</b>
Přijelo rezidentů	8	7	7	8	4	4	5	7	7	22	14	23	29	<b>145</b>
Pohyb rezidentů	46	48	42	26	15	21	16	18	11	31	27	31	43	<b>375</b>
Index pohybu	0,1	0,1	0,1	0,1	0,0	0,1	0,0	0,0	0,0	0,1	0,1	0,1	0,1	<b>0,9</b>
Odjelo ostatních	11	13	19	26	50	42	44	50	50	67	56	56	104	<b>588</b>
Přijelo ostatních	40	31	62	69	57	52	42	48	44	37	42	38	26	<b>588</b>
Pohyb ostatních	51	44	81	95	107	94	86	98	94	104	98	94	130	<b>1 176</b>
Index pohybu	0,1	0,1	0,2	0,2	0,3	0,2	0,2	0,2	0,2	0,3	0,2	0,2	0,3	<b>2,9</b>

Index rotace	Celkový	1,46
	Rezidentů	0,49
	Ostatní	4,03





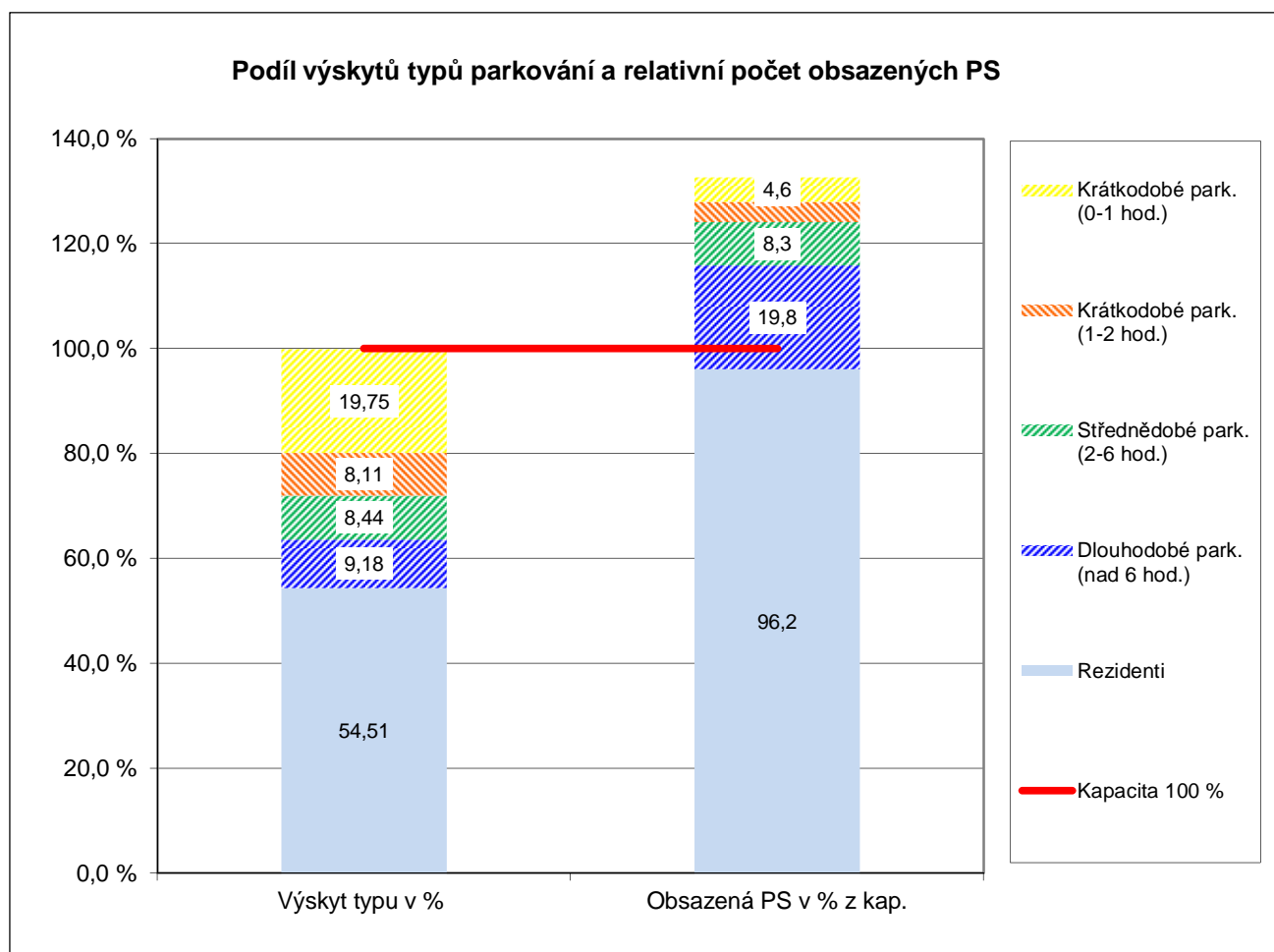
Území: Praha 10  
Název: Vinohrady

Kapacita PS: 399 PS  
Datum: 9-10/2012

### C. Struktura typů parkování v průběhu sledovaného dne (6-19 hod.)

Typ parkování	Počet výskytů OA	Výskyt typu v %	Počet obsazených PS	Obsazená PS v % z kap.
Krátkodobé park. (0-1 hod.)	241	19,75	19	4,6
Krátkodobé park. (1-2 hod.)	99	8,11	15	3,8
Střednědobé park. (2-6 hod.)	103	8,44	33	8,3
Dlouhodobé park. (nad 6 hod.)	112	9,18	79	19,8
Rezidenti	665	54,51	384	96,2
Celkem	1 220	100,0%	530	132,7

Střední doba parkování (hod)	Rezidenti	7,50
	Ostatní	3,41
	Celkem	5,64

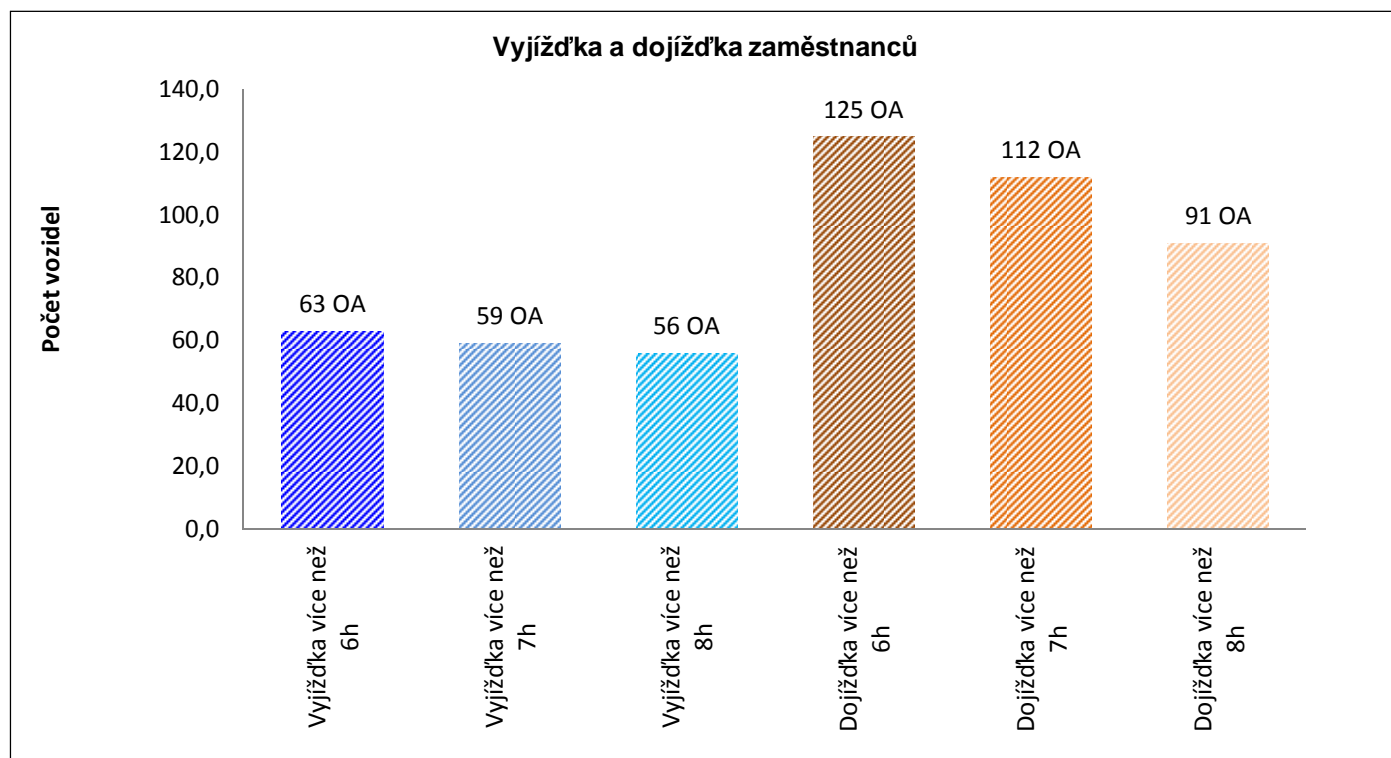


Území: Praha 10	Kapacita PS: 399 PS	č. okruhu: Vinohrady
Název: Vinohrady		Datum: 9-10/2012

**D. Zaměstnanecká vyjížďka a dojížďka v průběhu sledovaného dne (6-19 hod.)**

Počet	v hodinách	Počet vozidel	v % z počtu REZ	Uvolněná parkovací kapacita
Vyjíždka více než 6h	635	63	12,6%	-12,2%
Vyjíždka více než 7h	611	59	11,8%	-11,8%
Vyjíždka více než 8h	590	56	11,2%	-11,4%
Počet	v hodinách	Počet vozidel	v % z počtu OA DEN	"Zabraná" parkovací kapacita
Dojíždka více než 6h	1 105	125	10,2%	21,3%
Dojíždka více než 7h	1 027	112	9,2%	19,8%
Dojíždka více než 8h	880	91	7,5%	17,0%

Hlavní data denního parkování (6-19 h)	
Kapacita parkovacích stání (PS)	399 PS
Průměrně obsazeno PS	530 PS
"Oparkováno" hodin	6 885
Průměrné využití kapacity	132,7%
PS bez pohybu	291
PS - "rotující"	239



Území: Praha 10 č. okruhu: Záběhllice Kapacita PS: 1 009 PS Datum: 9-10/2012  
 Název: Záběhllice Typ: 0 KÚ: 0

**A. Obsazenost a struktura parkovacích stání v průběhu sledovaného dne (6-19 hod.) a v noci (24-01 hod.)**

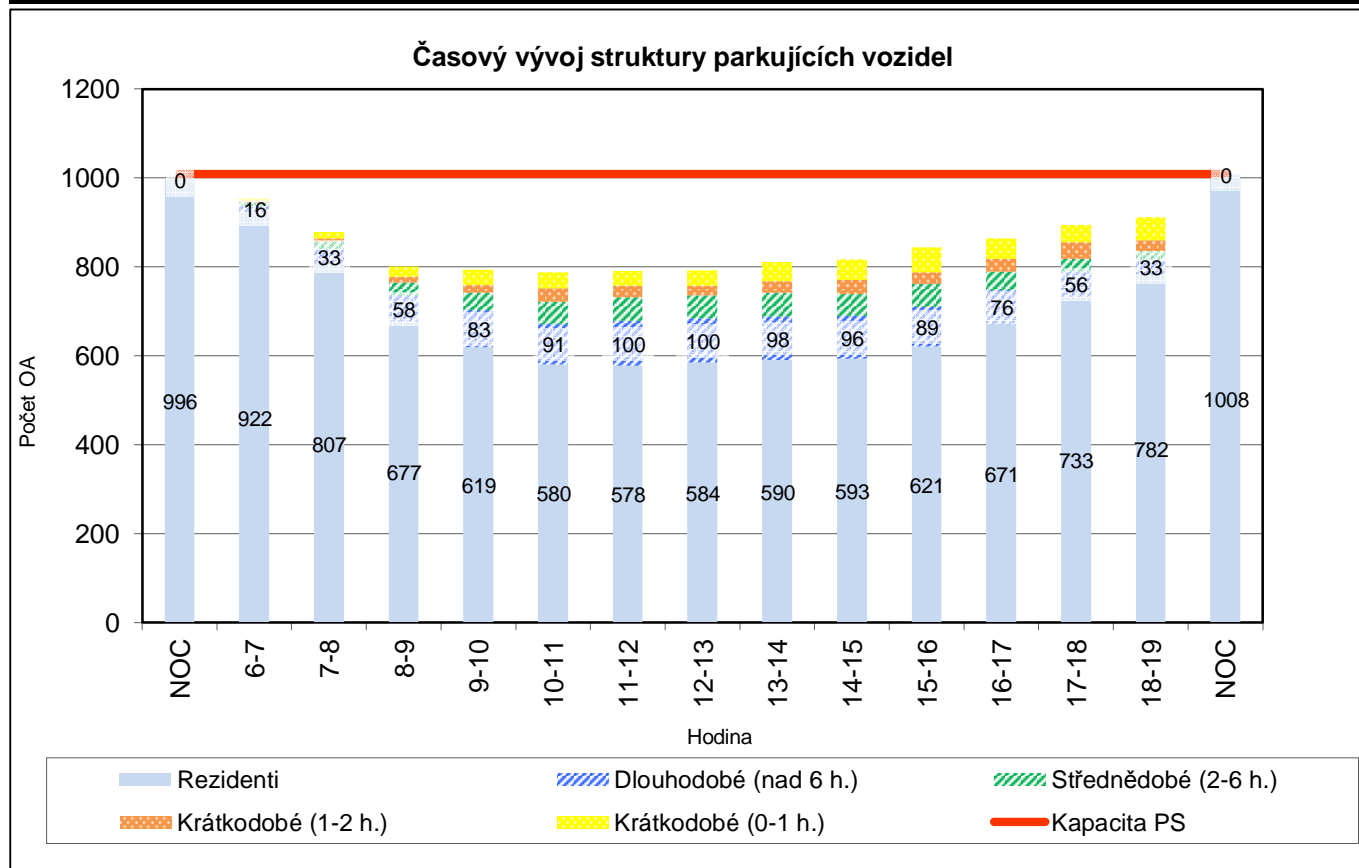
	Hodina															Celkem bez noci
	Noc	6-7	7-8	8-9	9-10	10-11	11-12	12-13	13-14	14-15	15-16	16-17	17-18	18-19	Noc	
Obsazeno PS	996	953	878	801	793	788	790	792	811	816	844	864	894	912	1008	10 936
Rezerva-deficit	13	56	131	208	216	221	219	217	198	193	165	145	115	97	1	
% využití PS	99	94	87	79	79	78	78	78	80	81	84	86	89	90	100	83,4

**A1. Struktura obsazenosti podle uživatelů**

Obsazeno PS	996	953	878	801	793	788	790	792	811	816	844	864	894	912	1008	10 936
Z toho rezidenti	996	922	807	677	619	580	578	584	590	593	621	671	733	782	1008	8 757
Rezidenti v %	100,0	96,7	91,9	84,5	78,1	73,6	73,2	73,7	72,7	72,7	73,6	77,7	82,0	85,7	100,0	80,1
Ostatní parkující	0	31	71	124	174	208	212	208	221	223	223	193	161	130	0	2 179
Ostatní v %	0,0	3,3	8,1	15,5	21,9	26,4	26,8	26,3	27,3	27,3	26,4	22,3	18,0	14,3	0,0	19,9

**A2. Struktura parkujících vozidel podle doby parkování ostatních a vozidla rezidentů**

Typ parkování	NOC	6-7	7-8	8-9	9-10	10-11	11-12	12-13	13-14	14-15	15-16	16-17	17-18	18-19	NOC
Krátkodobé (0-1 h.)	0	4	14	23	34	37	33	35	43	45	57	46	39	53	0
Krátkodobé (1-2 h.)	0	5	8	14	17	30	25	21	26	32	26	29	37	24	0
Střednědobé (2-6 h.)	0	6	16	29	40	50	54	52	54	50	51	42	29	20	0
Dlouhodobé (nad 6 h.)	0	16	33	58	83	91	100	100	98	96	89	76	56	33	0
Rezidenti	996	922	807	677	619	580	578	584	590	593	621	671	733	782	1008

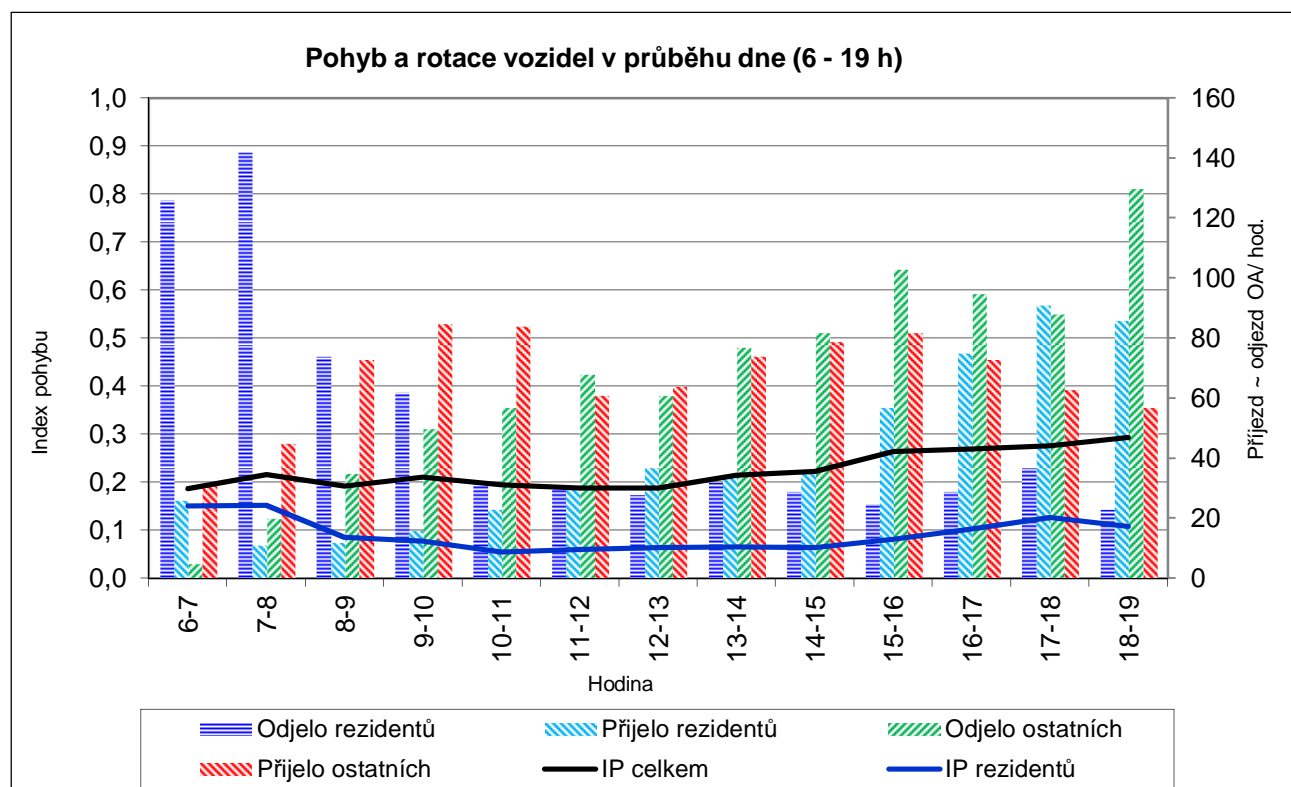


Území: Praha 10 č. okruhu: Záběhllice Kapacita PS: 1 009 PS  
Název: Záběhllice Datum: 9-10/2012

### B. Pohyb a rotace vozidel v průběhu sledovaného dne (6-19 hod.)

	Hodina													Celkem (6-19)
	6-7	7-8	8-9	9-10	10-11	11-12	12-13	13-14	14-15	15-16	16-17	17-18	18-19	
Odjelo celkem	131	162	109	112	89	99	89	109	111	128	124	125	153	1 541
Přijelo celkem	57	56	85	101	107	91	101	108	114	139	148	154	143	1 404
Pohyb celkem	188	218	194	213	196	190	190	217	225	267	272	279	296	2 945
Index pohybu	0,2	0,2	0,2	0,2	0,2	0,2	0,2	0,2	0,2	0,3	0,3	0,3	0,3	2,9
Odjelo rezidentů	126	142	74	62	32	31	28	32	29	25	29	37	23	670
Přijelo rezidentů	26	11	12	16	23	30	37	34	35	57	75	91	86	533
Pohyb rezidentů	152	153	86	78	55	61	65	66	64	82	104	128	109	1 203
Index pohybu	0,2	0,2	0,1	0,1	0,1	0,1	0,1	0,1	0,1	0,1	0,1	0,1	0,1	1,2
Odjelo ostatních	5	20	35	50	57	68	61	77	82	103	95	88	130	871
Přijelo ostatních	31	45	73	85	84	61	64	74	79	82	73	63	57	871
Pohyb ostatních	36	65	108	135	141	129	125	151	161	185	168	151	187	1 742
Index pohybu	0,0	0,1	0,1	0,1	0,1	0,1	0,1	0,1	0,2	0,2	0,2	0,1	0,2	1,7

Index rotace	Celkový	1,75
	Rezidentů	0,89
	Ostatní	5,20



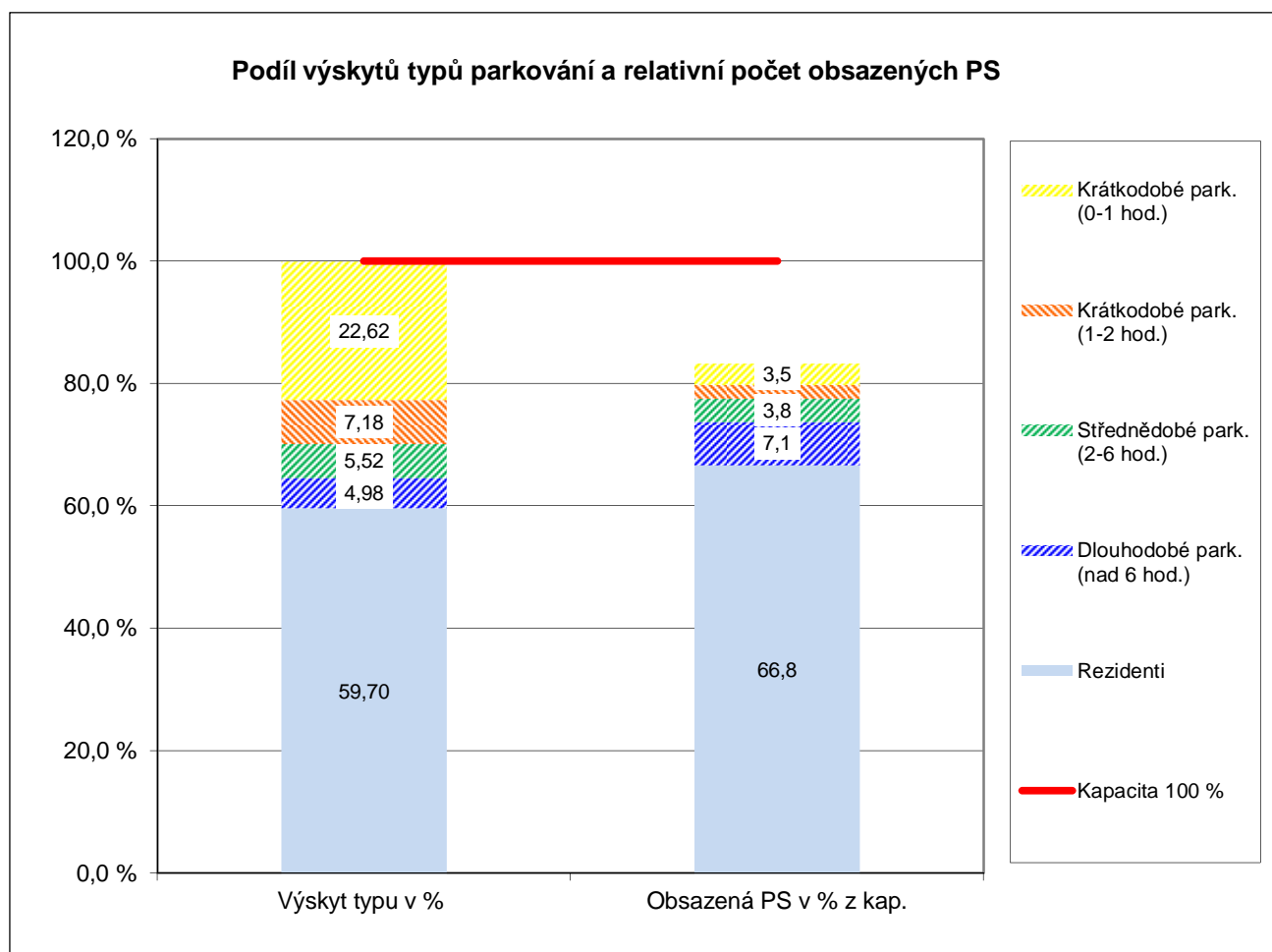
Území: Praha 10  
Název: Záběhlíce

Kapacita PS: 1 009 PS  
Datum: 9-10/2012

### C. Struktura typů parkování v průběhu sledovaného dne (6-19 hod.)

Typ parkování	Počet výskytů OA	Výskyt typu v %	Počet obsazených PS	Obsazená PS v % z kap.
Krátkodobé park. (0-1 hod.)	463	22,62	36	3,5
Krátkodobé park. (1-2 hod.)	147	7,18	23	2,2
Střednědobé park. (2-6 hod.)	113	5,52	38	3,8
Dlouhodobé park. (nad 6 hod.)	102	4,98	71	7,1
Rezidenti	1 222	59,70	674	66,8
Celkem	2 047	100,0%	841	83,4

Střední doba parkování (hod)	Rezidenti	7,17
	Ostatní	2,64
	Celkem	5,34

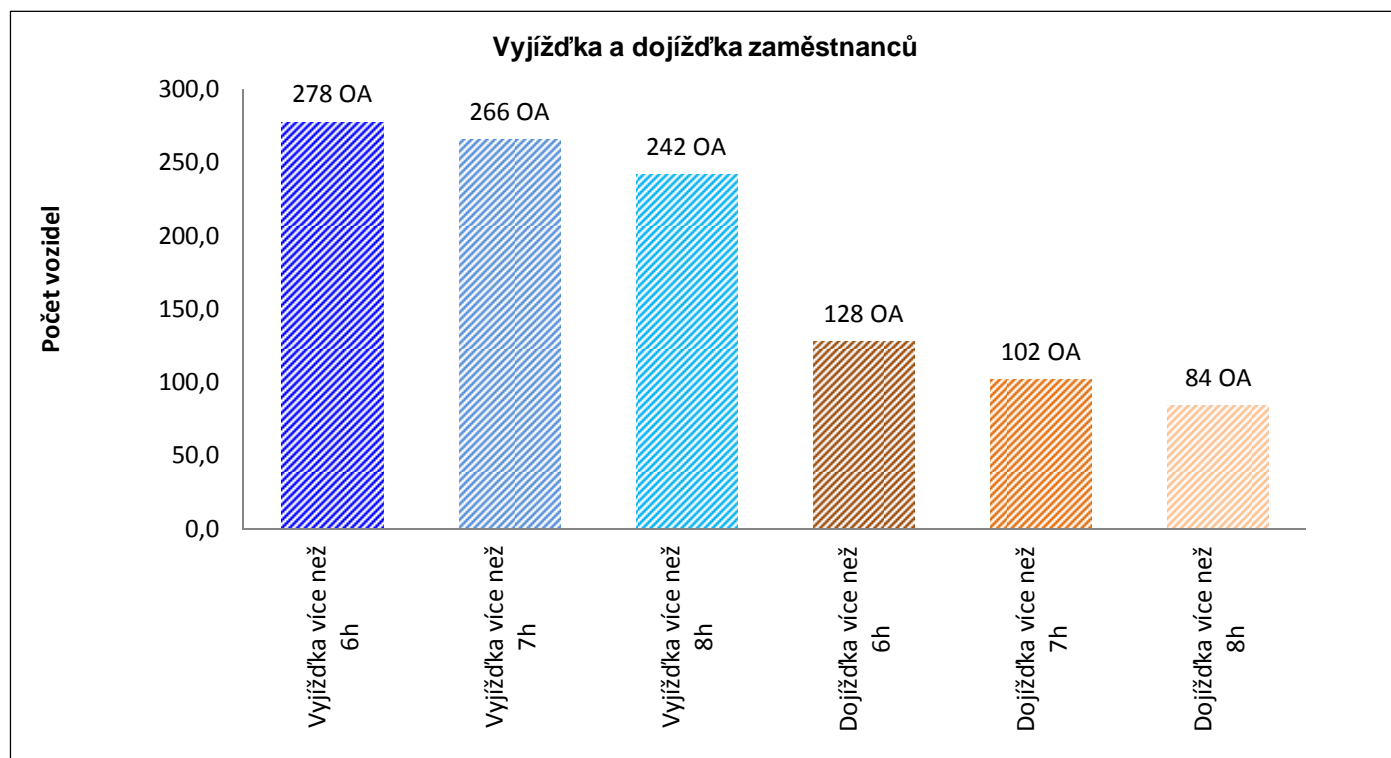


Území: Praha 10 Kapacita PS: 1 009 PS č. okruhu: Záběhlice  
Název: Záběhlice Datum: 9-10/2012

**D. Zaměstnanecká vyjížďka a dojížďka v průběhu sledovaného dne (6-19 hod.)**

Počet	v hodinách	Počet vozidel	v % z počtu REZ	Uvolněná parkovací kapacita
Vyjíždka více než 6h	2 715	278	27,7%	-20,7%
Vyjíždka více než 7h	2 643	266	26,5%	-20,1%
Vyjíždka více než 8h	2 475	242	24,2%	-18,9%
Počet	v hodinách	Počet vozidel	v % z počtu OA DEN	"Zabraná" parkovací kapacita
Dojíždka více než 6h	1 085	128	6,3%	8,3%
Dojíždka více než 7h	929	102	5,0%	7,1%
Dojíždka více než 8h	803	84	4,1%	6,1%

Hlavní data denního parkování (6-19 h)	
Kapacita parkovacích stání (PS)	1 009 PS
Průměrně obsazeno PS	841 PS
"Oparkováno" hodin	10 936
Průměrné využití kapacity	83,4%
PS bez pohybu	451
PS - "rotující"	390



Území: Praha 10 č. okruhu: Malešice Kapacita PS: 641 PS Datum: 9-10/2012  
 Název: Malešice Typ: 0 KÚ: 0

**A. Obsazenost a struktura parkovacích stání v průběhu sledovaného dne (6-19 hod.) a v noci (24-01 hod.)**

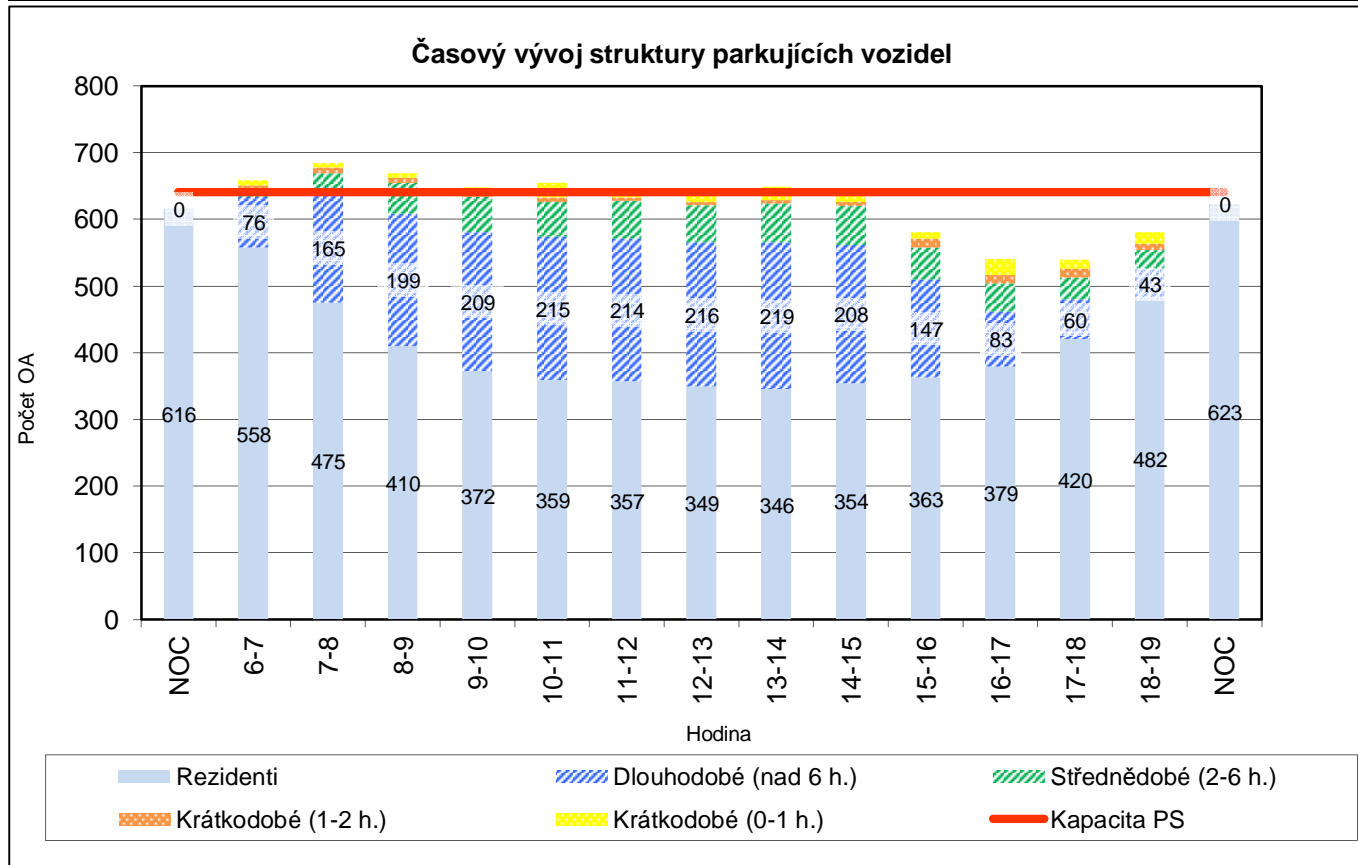
	Hodina															Celkem bez noci
	Noc	6-7	7-8	8-9	9-10	10-11	11-12	12-13	13-14	14-15	15-16	16-17	17-18	18-19	Noc	
Obsazeno PS	616	658	684	669	648	655	647	639	649	640	581	540	539	581	623	8 130
Rezerva-deficit	25	-17	-43	-28	-7	-14	-6	2	-8	1	60	101	102	60	18	
% využití PS	96	103	107	104	101	102	101	100	101	100	91	84	84	91	97	97,6

**A1. Struktura obsazenosti podle uživatelů**

Obsazeno PS	616	658	684	669	648	655	647	639	649	640	581	540	539	581	623	8 130
Z toho rezidenti	616	558	475	410	372	359	357	349	346	354	363	379	420	482	623	5 224
Rezidenti v %	100,0	84,8	69,4	61,3	57,4	54,8	55,2	54,6	53,3	55,3	62,5	70,2	77,9	83,0	100,0	64,3
Ostatní parkující	0	100	209	259	276	296	290	290	303	286	218	161	119	99	0	2 906
Ostatní v %	0,0	15,2	30,6	38,7	42,6	45,2	44,8	45,4	46,7	44,7	37,5	29,8	22,1	17,0	0,0	35,7

**A2. Struktura parkujících vozidel podle doby parkování ostatních a vozidla rezidentů**

Typ parkování	NOC	6-7	7-8	8-9	9-10	10-11	11-12	12-13	13-14	14-15	15-16	16-17	17-18	18-19	NOC
Krátkodobé (0-1 h.)	0	7	6	7	6	22	14	13	20	14	10	24	13	18	0
Krátkodobé (1-2 h.)	0	5	9	7	8	7	5	5	5	6	13	12	13	9	0
Střednědobé (2-6 h.)	0	12	29	46	53	52	57	56	59	58	48	42	33	29	0
Dlouhodobé (nad 6 h.)	0	76	165	199	209	215	214	216	219	208	147	83	60	43	0
Rezidenti	616	558	475	410	372	359	357	349	346	354	363	379	420	482	623



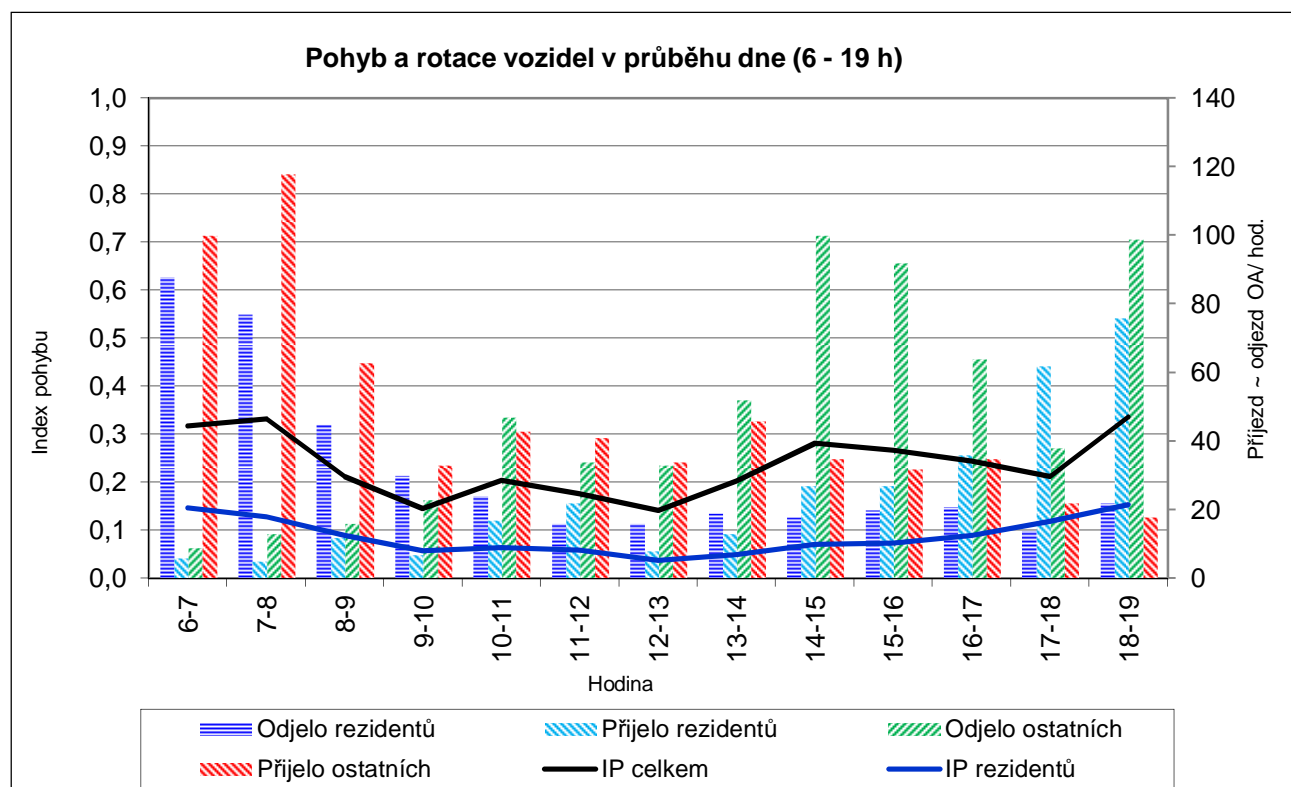


Území: Praha 10      č. okruhu: Malešice      Kapacita PS: 641 PS  
 Název: Malešice      Datum: 9-10/2012

**B. Pohyb a rotace vozidel v průběhu sledovaného dne (6-19 hod.)**

	Hodina													Celkem (6-19)
	6-7	7-8	8-9	9-10	10-11	11-12	12-13	13-14	14-15	15-16	16-17	17-18	18-19	
Odjelo celkem	97	90	61	53	71	50	49	71	118	112	85	52	121	<b>1 030</b>
Přijelo celkem	106	123	75	40	60	63	42	59	62	59	71	84	94	<b>938</b>
Pohyb celkem	203	213	136	93	131	113	91	130	180	171	156	136	215	<b>1 968</b>
Index pohybu	0,3	0,3	0,2	0,1	0,2	0,2	0,1	0,2	0,3	0,3	0,2	0,2	0,3	<b>3,1</b>
Odjelo rezidentů	88	77	45	30	24	16	16	19	18	20	21	14	22	<b>410</b>
Přijelo rezidentů	6	5	12	7	17	22	8	13	27	27	36	62	76	<b>318</b>
Pohyb rezidentů	94	82	57	37	41	38	24	32	45	47	57	76	98	<b>728</b>
Index pohybu	0,1	0,1	0,1	0,1	0,1	0,1	0,0	0,0	0,1	0,1	0,1	0,1	0,2	<b>1,1</b>
Odjelo ostatních	9	13	16	23	47	34	33	52	100	92	64	38	99	<b>620</b>
Přijelo ostatních	100	118	63	33	43	41	34	46	35	32	35	22	18	<b>620</b>
Pohyb ostatních	109	131	79	56	90	75	67	98	135	124	99	60	117	<b>1 240</b>
Index pohybu	0,2	0,2	0,1	0,1	0,1	0,1	0,1	0,2	0,2	0,2	0,2	0,1	0,2	<b>1,9</b>

Index rotace	Celkový	1,57
	Rezidentů	0,91
	Ostatní	2,77



Území: Praha 10

Kapacita PS: 641 PS

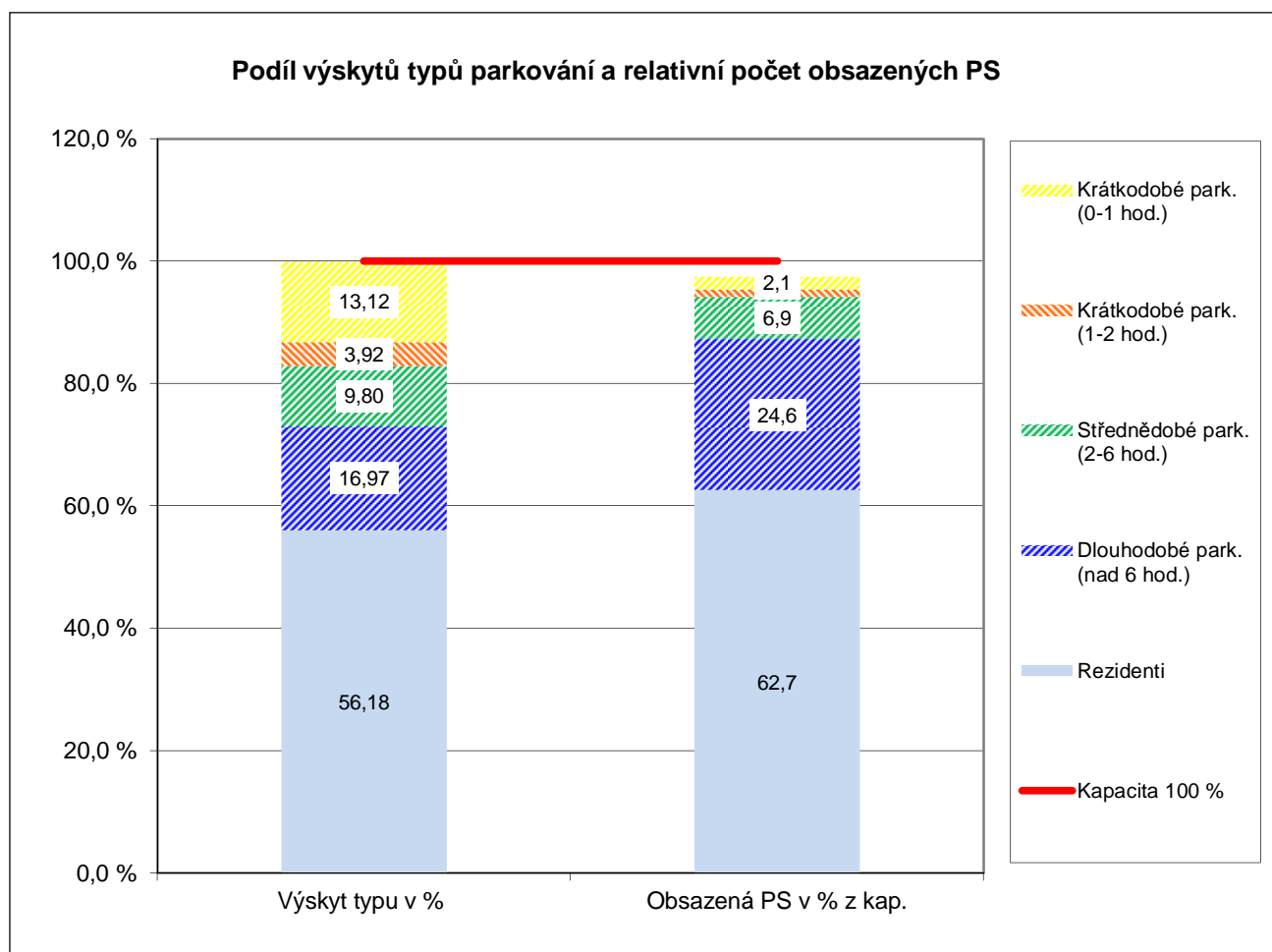
Název: Malešice

Datum: 9-10/2012

**C. Struktura typů parkování v průběhu sledovaného dne (6-19 hod.)**

Typ parkování	Počet výskytů OA	Výskyt typu v %	Počet obsazených PS	Obsazená PS v % z kap.
Krátkodobé park. (0-1 hod.)	174	13,12	13	2,1
Krátkodobé park. (1-2 hod.)	52	3,92	8	1,2
Střednědobé park. (2-6 hod.)	130	9,80	44	6,9
Dlouhodobé park. (nad 6 hod.)	225	16,97	158	24,6
Rezidenti	745	56,18	402	62,7
<b>Celkem</b>	<b>1 326</b>	<b>100,0%</b>	<b>625</b>	<b>97,6</b>

Střední doba parkování (hod)	Rezidenti	7,01
	Ostatní	5,00
	<b>Celkem</b>	<b>6,13</b>

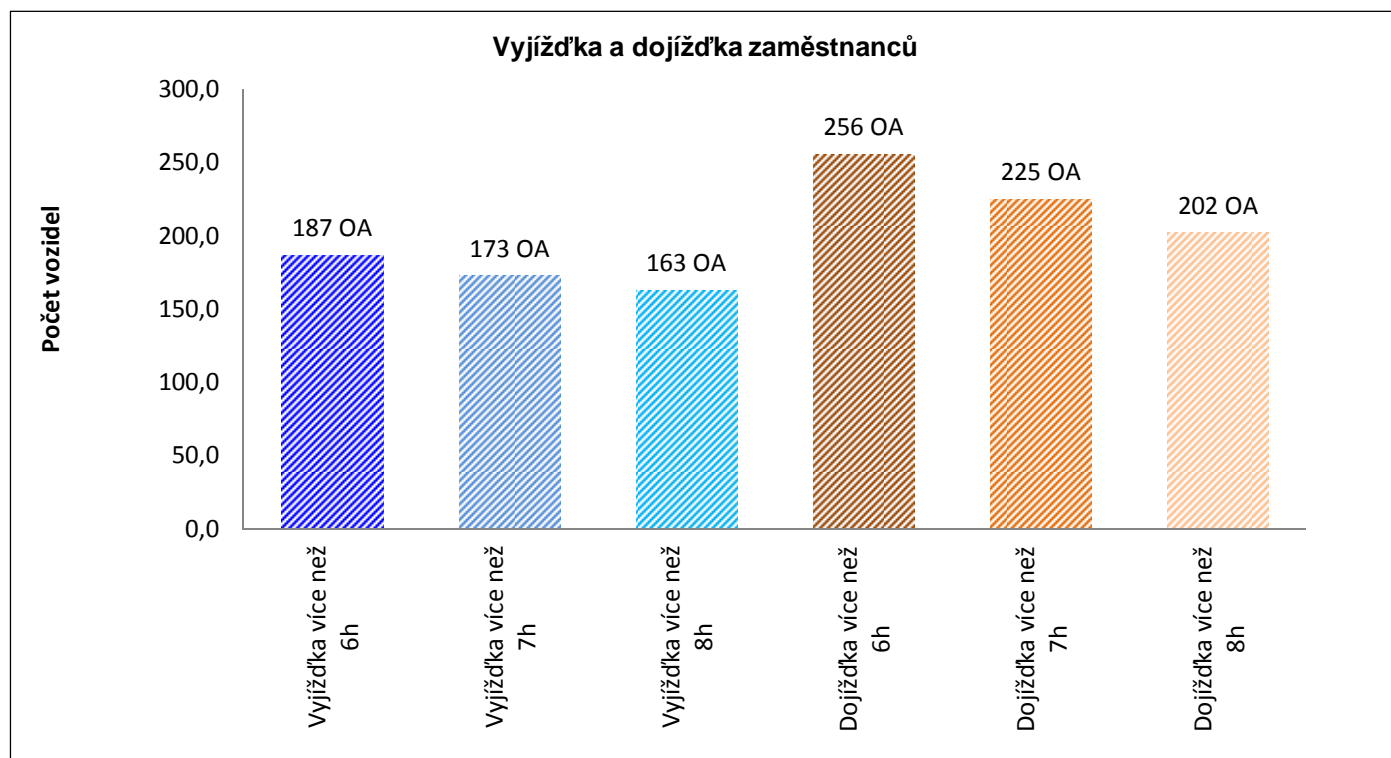


Území: Praha 10	Kapacita PS: 641 PS	č. okruhu: Malešice
Název: Malešice		Datum: 9-10/2012

**D. Zaměstnanecká vyjížďka a dojížďka v průběhu sledovaného dne (6-19 hod.)**

Počet	v hodinách	Počet vozidel	v % z počtu REZ	Uvolněná parkovací kapacita
Vyjíždka více než 6h	1 852	187	30,2%	-22,2%
Vyjíždka více než 7h	1 768	173	27,9%	-21,2%
Vyjíždka více než 8h	1 698	163	26,3%	-20,4%
Počet	v hodinách	Počet vozidel	v % z počtu OA DEN	"Zabraná" parkovací kapacita
Dojíždka více než 6h	2 240	256	19,3%	26,9%
Dojíždka více než 7h	2 054	225	17,0%	24,6%
Dojíždka více než 8h	1 893	202	15,2%	22,7%

Hlavní data denního parkování (6-19 h)	
Kapacita parkovacích stání (PS)	641 PS
Průměrně obsazeno PS	625 PS
"Oparkováno" hodin	8 130
Průměrné využití kapacity	97,6%
PS bez pohybu	264
PS - "rotující"	361



Území: Praha 10 č. okruhu: Michle Kapacita PS: 317 PS Datum: 9-10/2012  
 Název: Michle Typ: 0 KÚ: 0

**A. Obsazenost a struktura parkovacích stání v průběhu sledovaného dne (6-19 hod.) a v noci (24-01 hod.)**

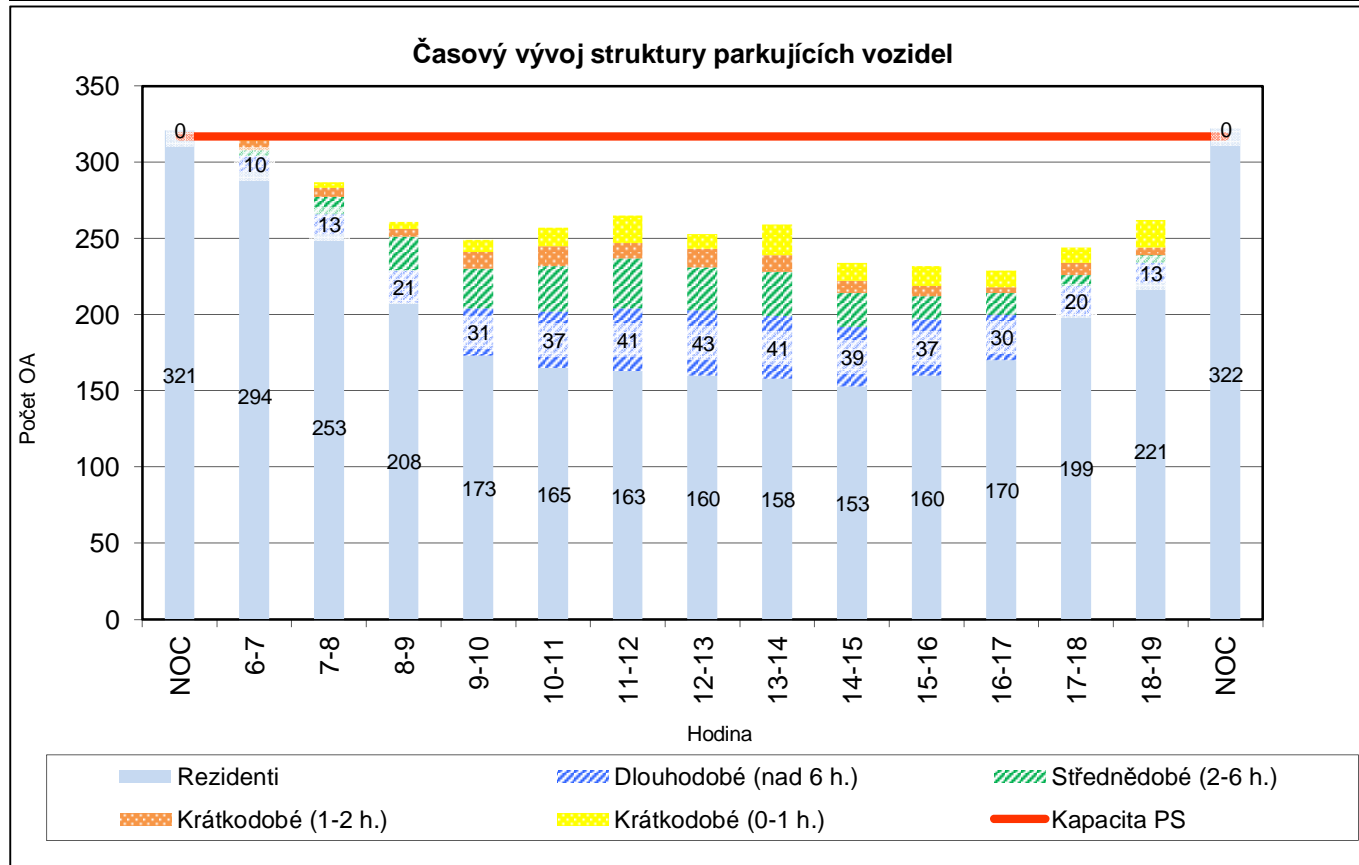
	Hodina															Celkem bez noci
	Noc	6-7	7-8	8-9	9-10	10-11	11-12	12-13	13-14	14-15	15-16	16-17	17-18	18-19	Noc	
Obsazeno PS	321	316	287	261	249	257	265	253	259	234	232	229	244	262	322	3 348
Rezerva-deficit	-4	1	30	56	68	60	52	64	58	83	85	88	73	55	-5	
% využití PS	101	100	91	82	79	81	84	80	82	74	73	72	77	83	102	81,2

**A1. Struktura obsazenosti podle uživatelů**

Obsazeno PS	321	316	287	261	249	257	265	253	259	234	232	229	244	262	322	3 348
Z toho rezidenti	321	294	253	208	173	165	163	160	158	153	160	170	199	221	322	2 477
Rezidenti v %	100,0	93,0	88,2	79,7	69,5	64,2	61,5	63,2	61,0	65,4	69,0	74,2	81,6	84,4	100,0	74,0
Ostatní parkující	0	22	34	53	76	92	102	93	101	81	72	59	45	41	0	871
Ostatní v %	0,0	7,0	11,8	20,3	30,5	35,8	38,5	36,8	39,0	34,6	31,0	25,8	18,4	15,6	0,0	26,0

**A2. Struktura parkujících vozidel podle doby parkování ostatních a vozidla rezidentů**

Typ parkování	NOC	6-7	7-8	8-9	9-10	10-11	11-12	12-13	13-14	14-15	15-16	16-17	17-18	18-19	NOC
Krátkodobé (0-1 h.)	0	2	4	5	8	12	18	10	20	12	13	11	10	18	0
Krátkodobé (1-2 h.)	0	6	6	5	11	13	10	12	11	8	7	4	8	5	0
Střednědobé (2-6 h.)	0	4	11	22	26	30	33	28	29	22	15	14	7	5	0
Dlouhodobé (nad 6 h.)	0	10	13	21	31	37	41	43	41	39	37	30	20	13	0
Rezidenti	321	294	253	208	173	165	163	160	158	153	160	170	199	221	322

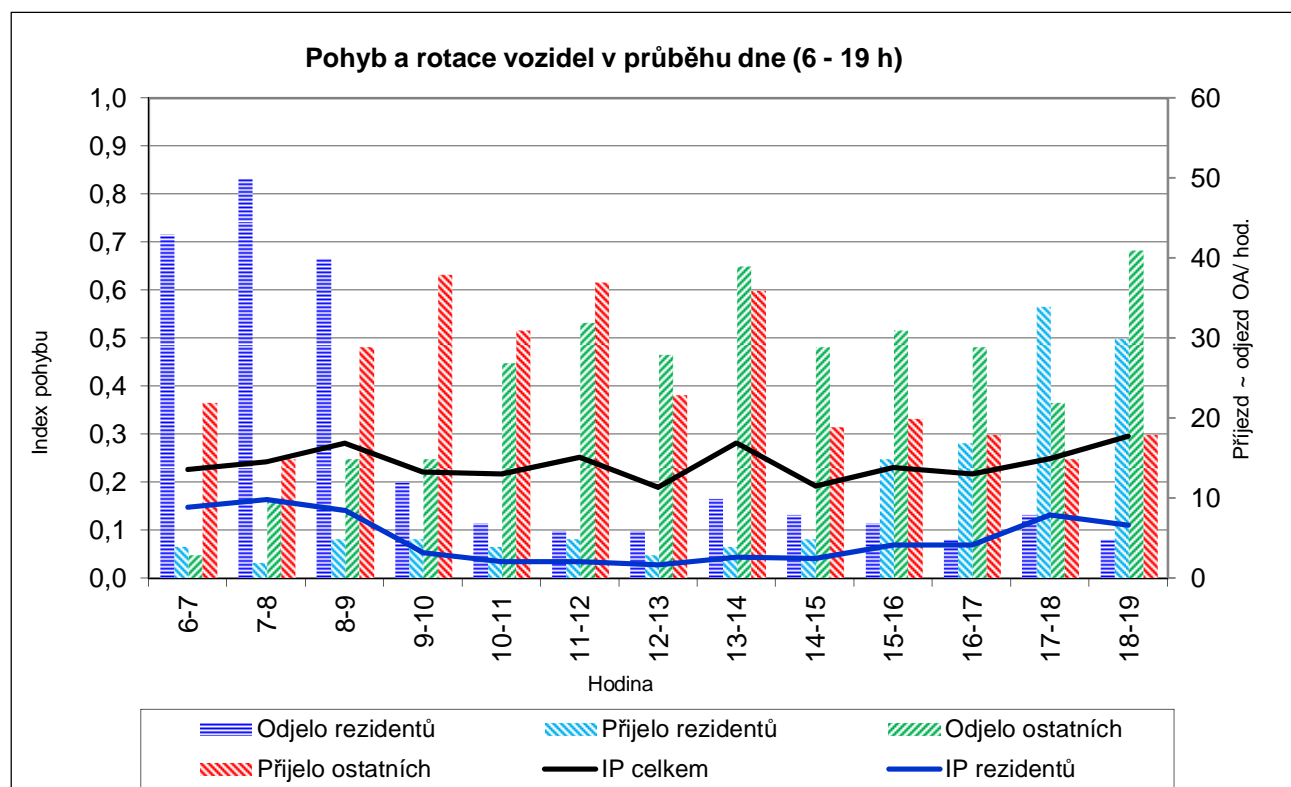


Území: Praha 10 č. okruhu: Michle Kapacita PS: 317 PS  
Název: Michle Datum: 9-10/2012

### B. Pohyb a rotace vozidel v průběhu sledovaného dne (6-19 hod.)

	Hodina													Celkem (6-19)
	6-7	7-8	8-9	9-10	10-11	11-12	12-13	13-14	14-15	15-16	16-17	17-18	18-19	
Odjelo celkem	46	60	55	27	34	38	34	49	37	38	34	30	46	528
Přijelo celkem	26	17	34	43	35	42	26	40	24	35	35	49	48	454
Pohyb celkem	72	77	89	70	69	80	60	89	61	73	69	79	94	982
Index pohybu	0,2	0,2	0,3	0,2	0,2	0,3	0,2	0,3	0,2	0,2	0,2	0,2	0,3	3,1
Odjelo rezidentů	43	50	40	12	7	6	6	10	8	7	5	8	5	207
Přijelo rezidentů	4	2	5	5	4	5	3	4	5	15	17	34	30	133
Pohyb rezidentů	47	52	45	17	11	11	9	14	13	22	22	42	35	340
Index pohybu	0,1	0,2	0,1	0,1	0,0	0,0	0,0	0,0	0,0	0,1	0,1	0,1	0,1	1,1
Odjelo ostatních	3	10	15	15	27	32	28	39	29	31	29	22	41	321
Přijelo ostatních	22	15	29	38	31	37	23	36	19	20	18	15	18	321
Pohyb ostatních	25	25	44	53	58	69	51	75	48	51	47	37	59	642
Index pohybu	0,1	0,1	0,1	0,2	0,2	0,2	0,2	0,2	0,2	0,2	0,1	0,1	0,2	2,0

Index rotace	Celkový	1,91
	Rezidentů	0,89
	Ostatní	4,79



Území: Praha 10

Kapacita PS: 317 PS

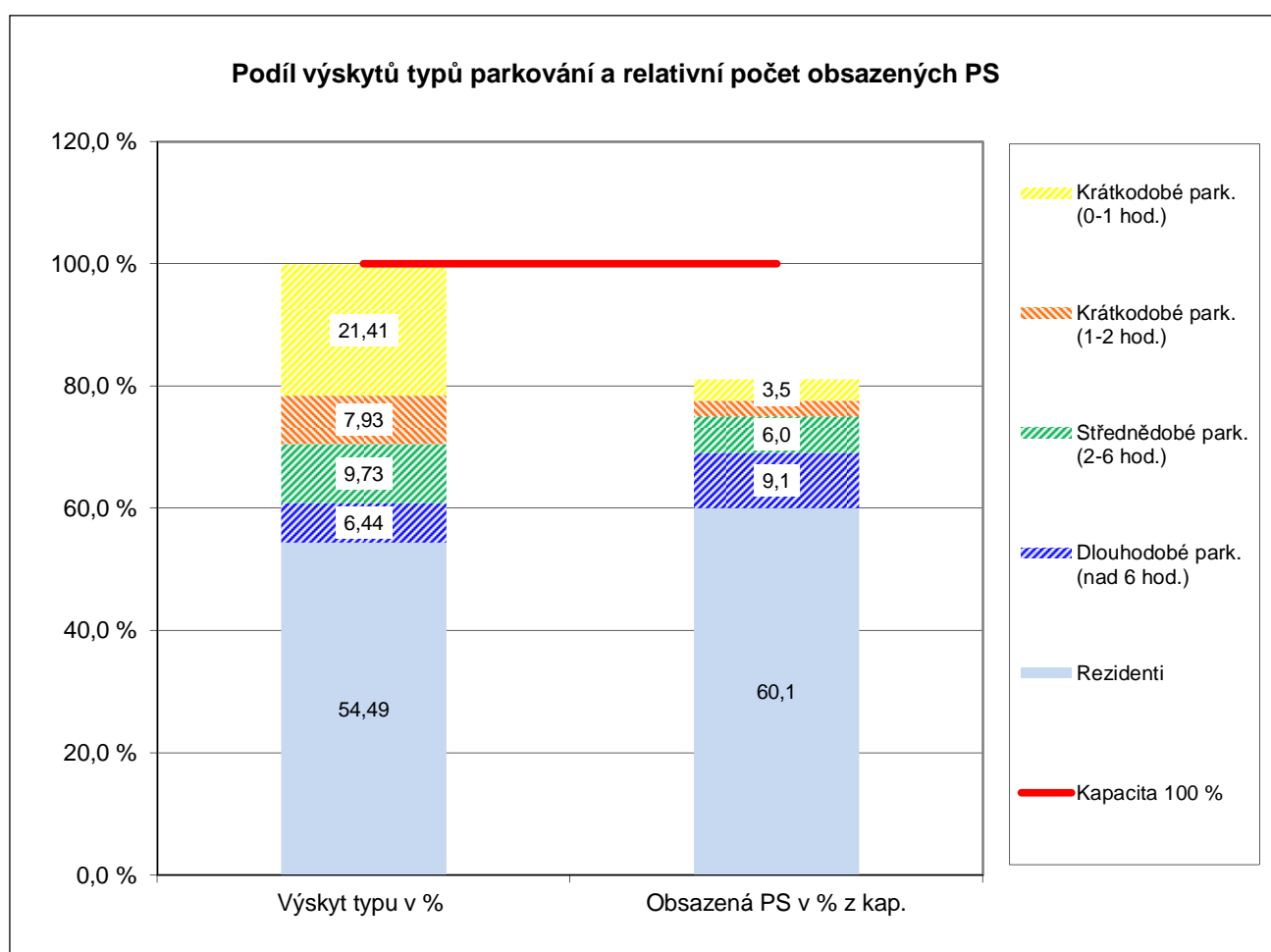
Název: Michle

Datum: 9-10/2012

**C. Struktura typů parkování v průběhu sledovaného dne (6-19 hod.)**

Typ parkování	Počet výskytů OA	Výskyt typu v %	Počet obsazených PS	Obsazená PS v % z kap.
Krátkodobé park. (0-1 hod.)	143	21,41	11	3,5
Krátkodobé park. (1-2 hod.)	53	7,93	8	2,6
Střednědobé park. (2-6 hod.)	65	9,73	19	6,0
Dlouhodobé park. (nad 6 hod.)	43	6,44	29	9,1
Rezidenti	364	54,49	191	60,1
Celkem	668	100,0%	258	81,2

Střední doba parkování (hod)	Rezidenti	6,80
	Ostatní	2,87
	Celkem	5,01

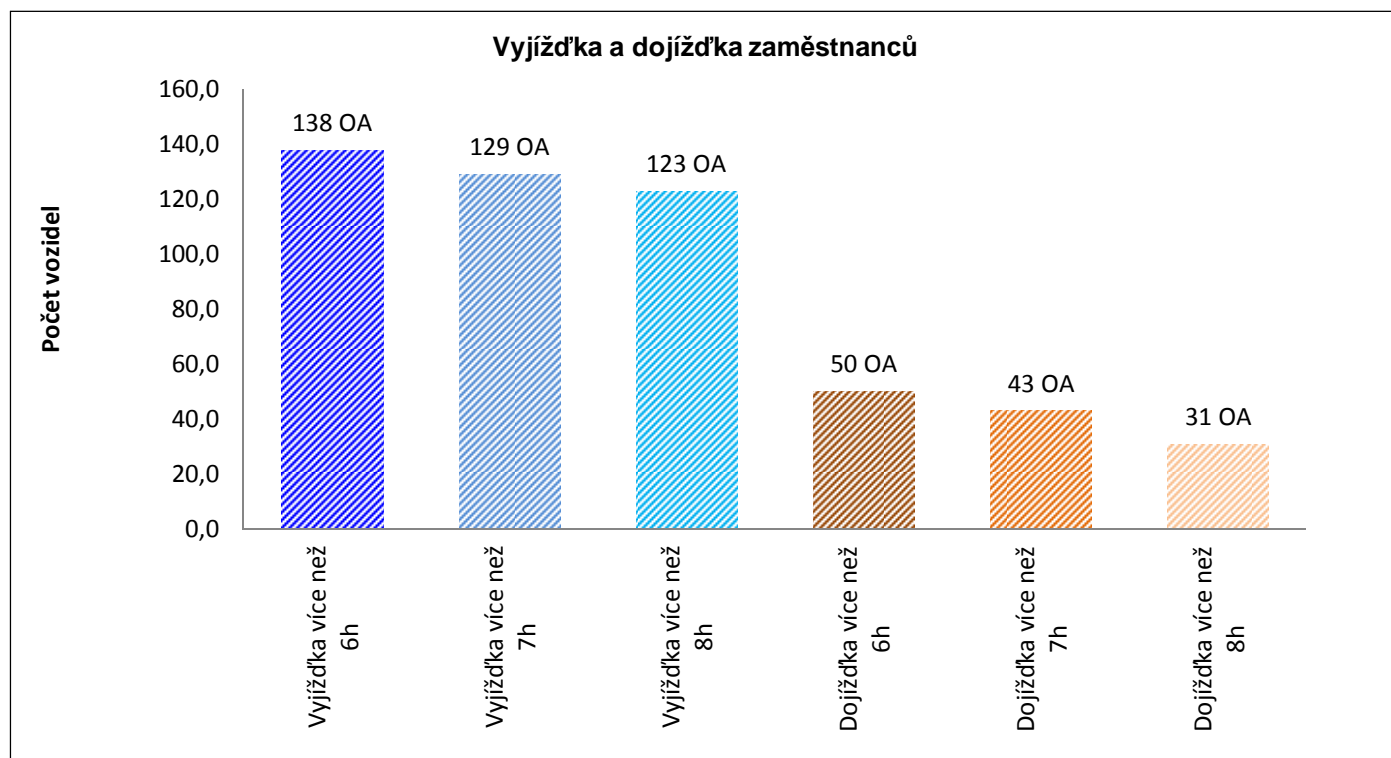


Území: Praha 10 Kapacita PS: 317 PS č. okruhu: Michle  
 Název: Michle Datum: 9-10/2012

**D. Zaměstnanecká výjížd'ka a dojížd'ka v průběhu sledovaného dne (6-19 hod.)**

Počet	v hodinách	Počet vozidel	v % z počtu REZ	Uvolněná parkovací kapacita
Vyjížd'ka více než 6h	1 350	138	42,9%	-32,8%
Vyjížd'ka více než 7h	1 296	129	40,1%	-31,4%
Vyjížd'ka více než 8h	1 254	123	38,3%	-30,4%
Počet	v hodinách	Počet vozidel	v % z počtu OA DEN	"Zabraná" parkovací kapacita
Dojížd'ka více než 6h	418	50	7,5%	10,1%
Dojížd'ka více než 7h	376	43	6,4%	9,1%
Dojížd'ka více než 8h	292	31	4,6%	7,1%

Hlavní data denního parkování (6-19 h)	
Kapacita parkovacích stání (PS)	317 PS
Průměrně obsazeno PS	258 PS
"Oparkováno" hodin	3 348
Průměrné využití kapacity	81,2%
PS bez pohybu	129
PS - "rotující"	129





Území: Praha 10 č. okruhu: SM

Kapacita PS: 3 352 PS Datum: 9-10/2012

Název: Smíšené oblasti

Typ: 0 KÚ: 0

**A. Obsazenost a struktura parkovacích stání v průběhu sledovaného dne (6-19 hod.) a v noci (24-01 hod.)**

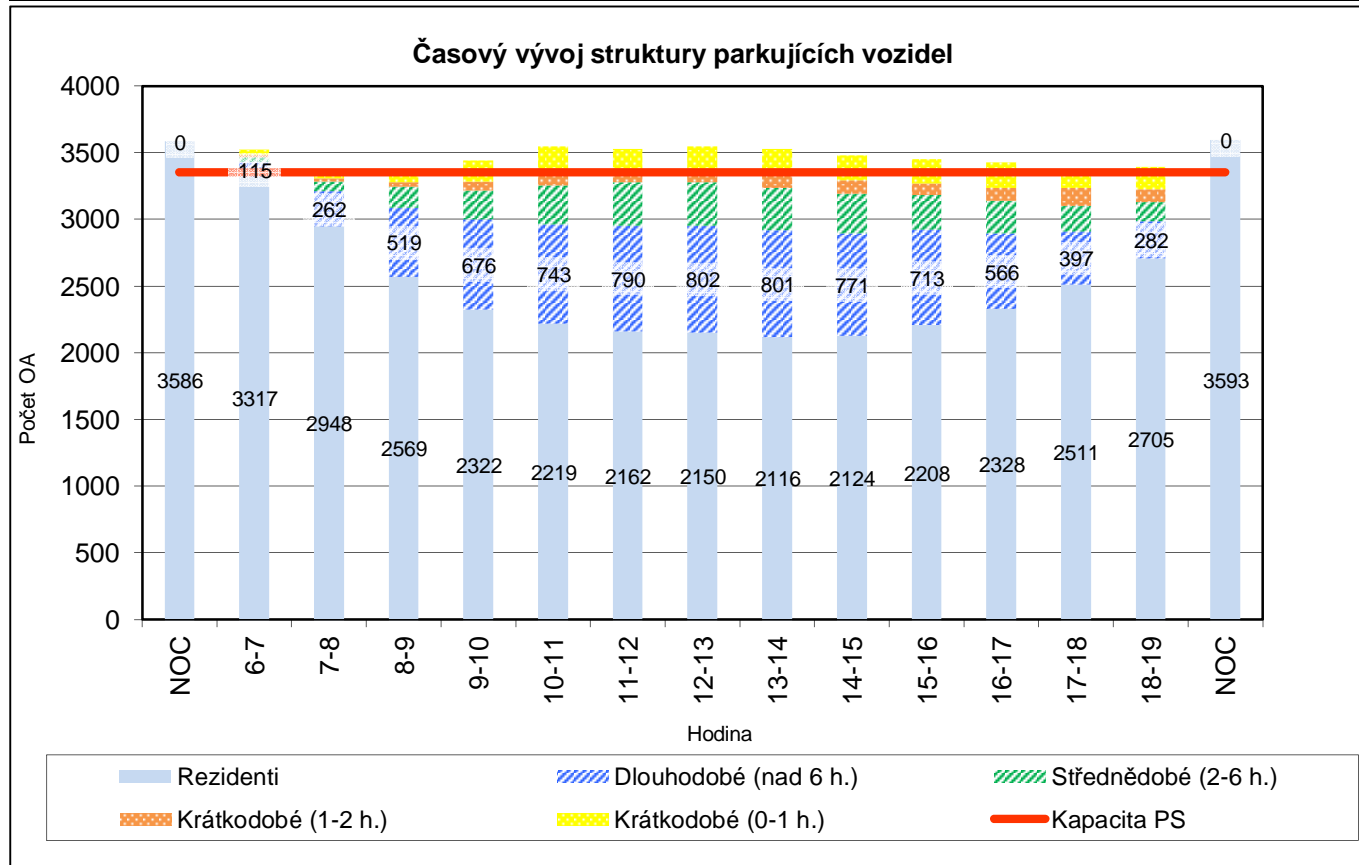
	Hodina															Celkem bez noci
	Noc	6-7	7-8	8-9	9-10	10-11	11-12	12-13	13-14	14-15	15-16	16-17	17-18	18-19	Noc	
Obsazeno PS	3586	3523	3368	3368	3443	3545	3528	3547	3528	3478	3451	3429	3366	3395	3593	44 969
Rezerva-deficit	-234	-171	-16	-16	-91	-193	-176	-195	-176	-126	-99	-77	-14	-43	-241	
% využití PS	107	105	100	100	103	106	105	106	105	104	103	102	100	101	107	103,2

**A1. Struktura obsazenosti podle uživatelů**

Obsazeno PS	3586	3523	3368	3368	3443	3545	3528	3547	3528	3478	3451	3429	3366	3395	3593	44 969
Z toho rezidenti	3586	3317	2948	2569	2322	2219	2162	2150	2116	2124	2208	2328	2511	2705	3593	31 679
Rezidenti v %	100,0	94,2	87,5	76,3	67,4	62,6	61,3	60,6	60,0	61,1	64,0	67,9	74,6	79,7	100,0	70,4
Ostatní parkující	0	206	420	799	1121	1326	1366	1397	1412	1354	1243	1101	855	690	0	13 290
Ostatní v %	0,0	5,8	12,5	23,7	32,6	37,4	38,7	39,4	40,0	38,9	36,0	32,1	25,4	20,3	0,0	29,6

**A2. Struktura parkujících vozidel podle doby parkování ostatních a vozidla rezidentů**

Typ parkování	NOC	6-7	7-8	8-9	9-10	10-11	11-12	12-13	13-14	14-15	15-16	16-17	17-18	18-19	NOC
Krátkodobé (0-1 h.)	0	41	61	89	158	186	159	178	181	187	184	194	130	169	0
Krátkodobé (1-2 h.)	0	15	23	36	70	106	90	91	112	99	84	97	137	96	0
Střednědobé (2-6 h.)	0	35	74	155	217	291	327	326	318	297	262	244	191	143	0
Dlouhodobé (nad 6 h.)	0	115	262	519	676	743	790	802	801	771	713	566	397	282	0
Rezidenti	3586	3317	2948	2569	2322	2219	2162	2150	2116	2124	2208	2328	2511	2705	3593

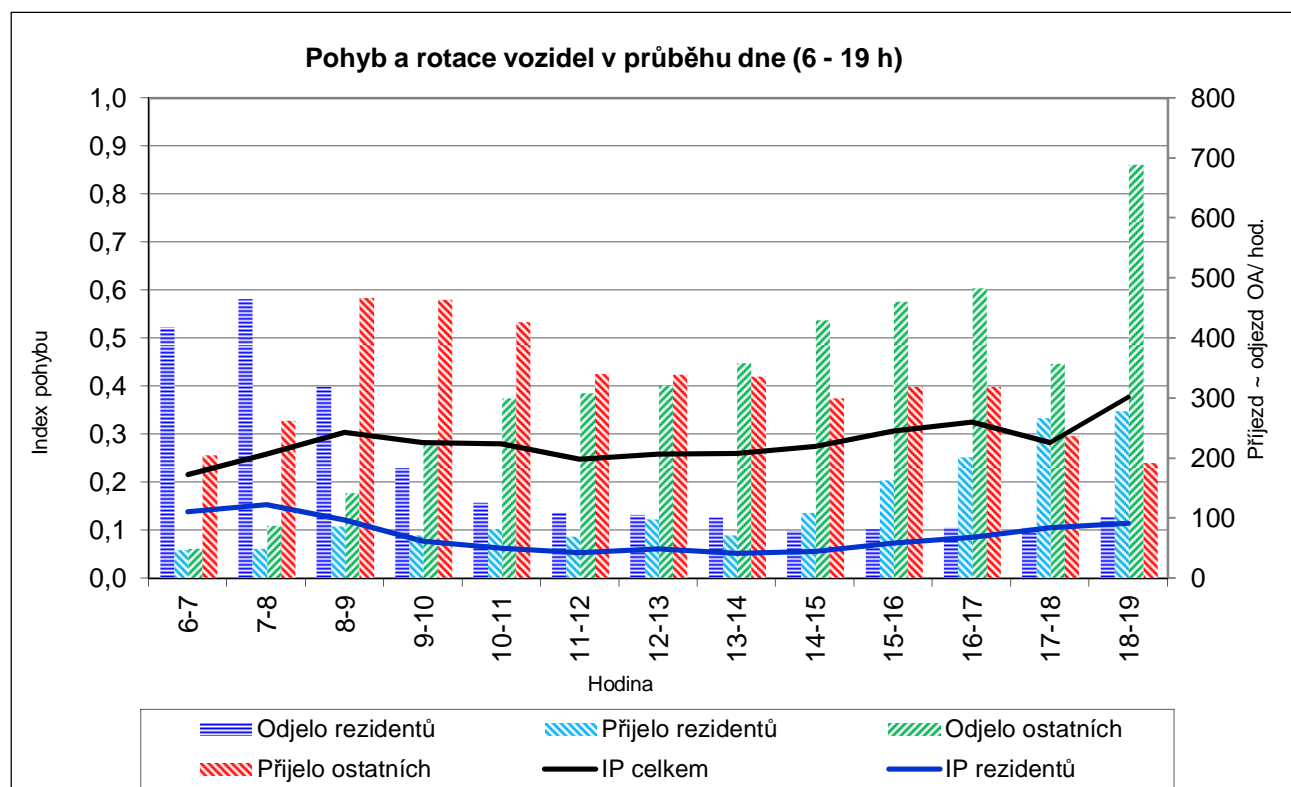


Území: Praha 10 č. okruhu: SM Kapacita PS: 3 352 PS  
Název: Smíšené oblasti Datum: 9-10/2012

### B. Pohyb a rotace vozidel v průběhu sledovaného dne (6-19 hod.)

	Hodina													Celkem (6-19)
	6-7	7-8	8-9	9-10	10-11	11-12	12-13	13-14	14-15	15-16	16-17	17-18	18-19	
Odjelo celkem	469	555	463	409	428	420	429	461	511	545	569	443	794	<b>6 496</b>
Přijelo celkem	254	314	555	538	511	411	439	410	411	484	523	506	472	<b>5 828</b>
Pohyb celkem	723	869	1018	947	939	831	868	871	922	1029	1092	949	1266	<b>12 324</b>
Index pohybu	0,2	0,3	0,3	0,3	0,3	0,2	0,3	0,3	0,3	0,3	0,3	0,3	0,4	<b>3,7</b>
Odjelo rezidentů	419	466	320	186	127	111	107	102	80	83	85	85	104	<b>2 275</b>
Přijelo rezidentů	48	50	87	73	83	70	99	73	110	164	203	268	279	<b>1 607</b>
Pohyb rezidentů	467	516	407	259	210	181	206	175	190	247	288	353	383	<b>3 882</b>
Index pohybu	0,1	0,2	0,1	0,1	0,1	0,1	0,1	0,1	0,1	0,1	0,1	0,1	0,1	<b>1,2</b>
Odjelo ostatních	50	89	143	223	301	309	322	359	431	462	484	358	690	<b>4 221</b>
Přijelo ostatních	206	264	468	465	428	341	340	337	301	320	320	238	193	<b>4 221</b>
Pohyb ostatních	256	353	611	688	729	650	662	696	732	782	804	596	883	<b>8 442</b>
Index pohybu	0,1	0,1	0,2	0,2	0,2	0,2	0,2	0,2	0,2	0,2	0,2	0,2	0,3	<b>2,5</b>

Index rotace	Celkový	1,78
	Rezidentů	0,80
	Ostatní	4,13



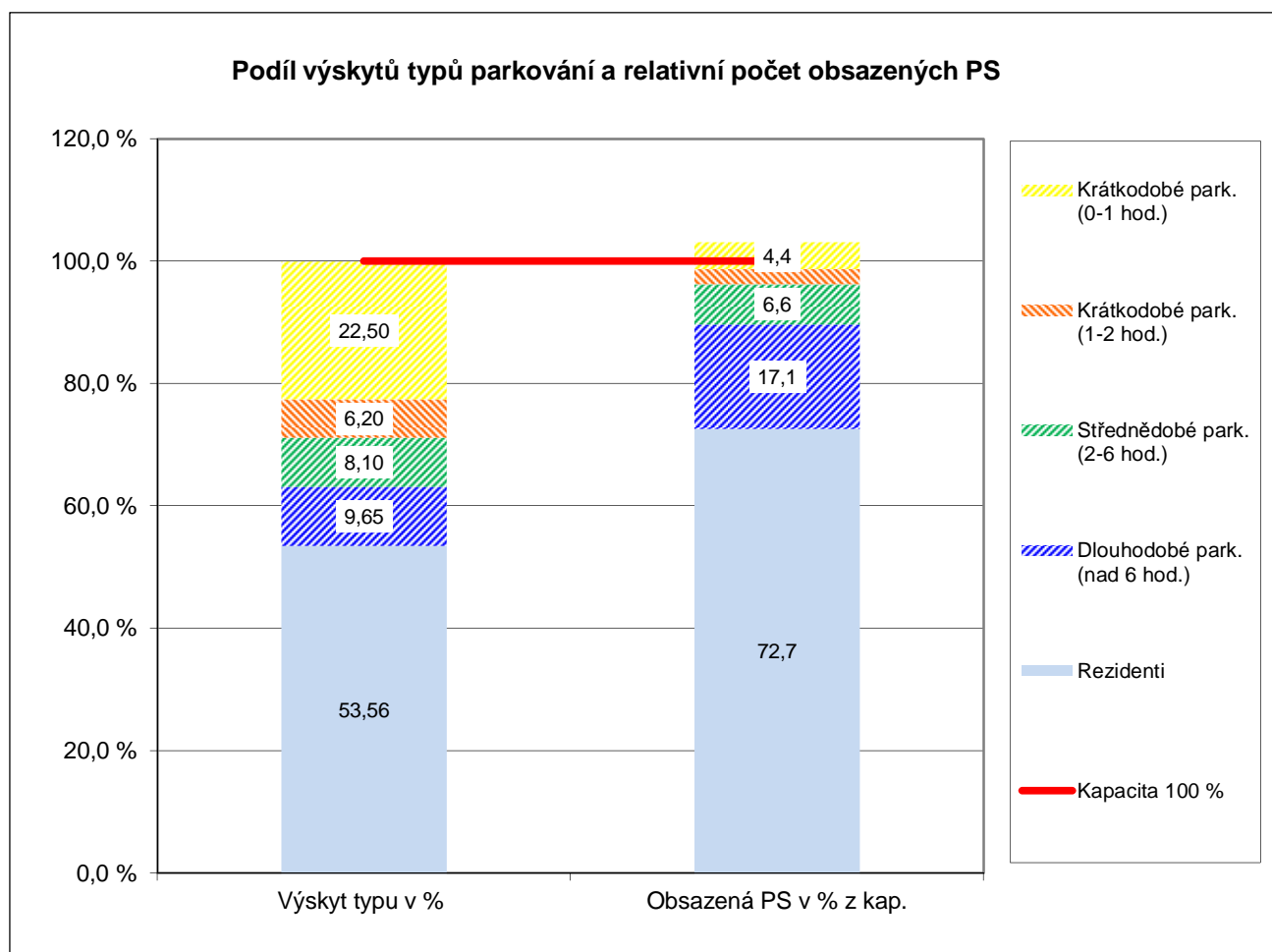
Území: Praha 10  
Název: Smíšené oblasti

Kapacita PS: 3 352 PS  
Datum: 9-10/2012

### C. Struktura typů parkování v průběhu sledovaného dne (6-19 hod.)

Typ parkování	Počet výskytů OA	Výskyt typu v %	Počet obsazených PS	Obsazená PS v % z kap.
Krátkodobé park. (0-1 hod.)	1 917	22,50	147	4,4
Krátkodobé park. (1-2 hod.)	528	6,20	81	2,4
Střednědobé park. (2-6 hod.)	690	8,10	222	6,6
Dlouhodobé park. (nad 6 hod.)	822	9,65	572	17,1
Rezidenti	4 563	53,56	2 437	72,7
Celkem	8 520	100,0%	3 459	103,2

Střední doba parkování (hod)	Rezidenti	6,94
	Ostatní	3,36
	Celkem	5,28

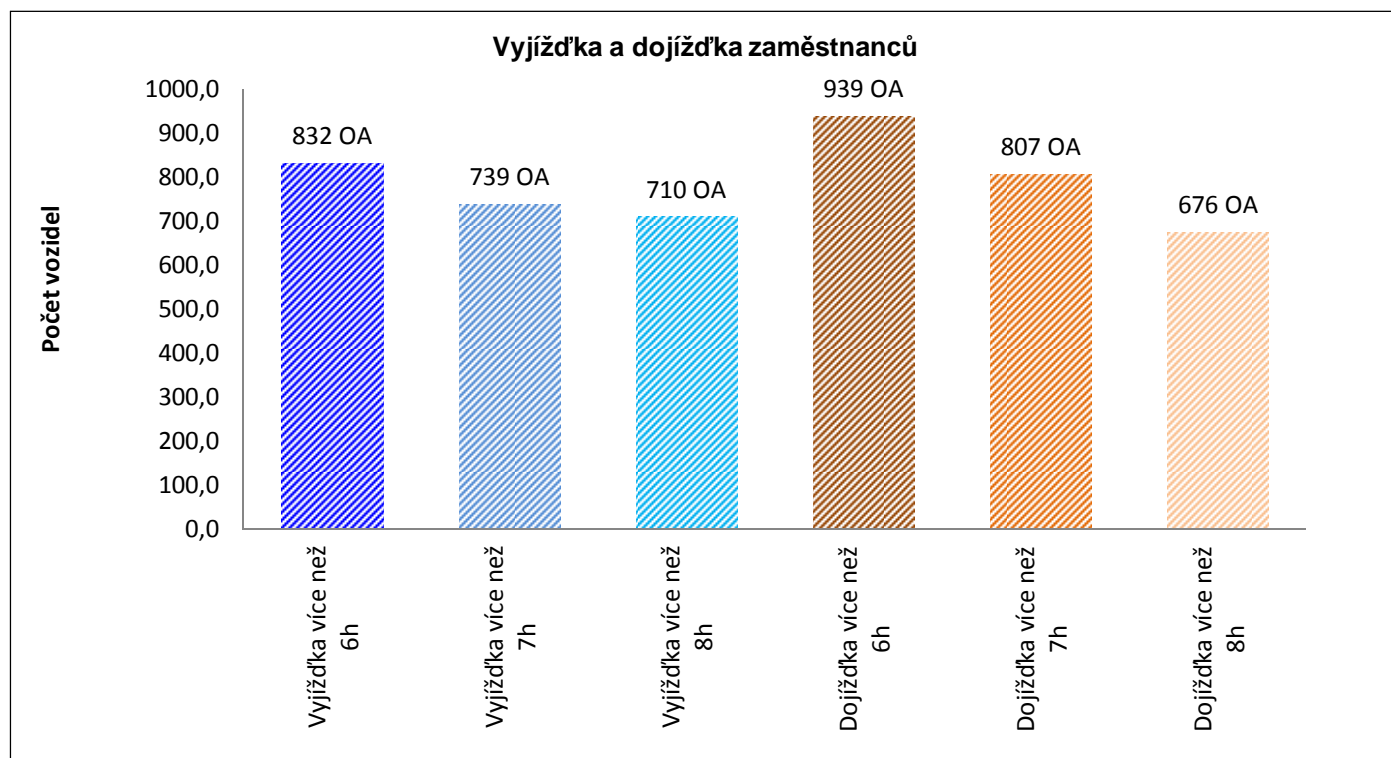


Území: Praha 10 Kapacita PS: 3 352 PS č. okruhu: SM  
Název: Smíšené oblasti Datum: 9-10/2012

**D. Zaměstnanecká vyjížďka a dojížďka v průběhu sledovaného dne (6-19 hod.)**

Počet	v hodinách	Počet vozidel	v % z počtu REZ	Uvolněná parkovací kapacita
Vyjíždka více než 6h	8 099	832	23,2%	-18,6%
Vyjíždka více než 7h	7 751	739	20,6%	-17,8%
Vyjíždka více než 8h	7 303	710	19,8%	-16,8%
Počet	v hodinách	Počet vozidel	v % z počtu OA DEN	"Zabraná" parkovací kapacita
Dojíždka více než 6h	8 139	939	11,0%	18,7%
Dojíždka více než 7h	7 437	807	9,5%	17,1%
Dojíždka více než 8h	6 415	676	7,9%	14,7%

Hlavní data denního parkování (6-19 h)	
Kapacita parkovacích stání (PS)	3 352 PS
Průměrně obsazeno PS	3 459 PS
"Oparkováno" hodin	44 969
Průměrné využití kapacity	103,2%
PS bez pohybu	1 649
PS - "rotující"	1 810



Území: Praha 10 č. okruhu: si Kapacita PS: 2 788 PS Datum: 9-10/2012  
 Název: Sídlištní zástavba Typ: 0 KÚ: 0

**A. Obsazenost a struktura parkovacích stání v průběhu sledovaného dne (6-19 hod.) a v noci (24-01 hod.)**

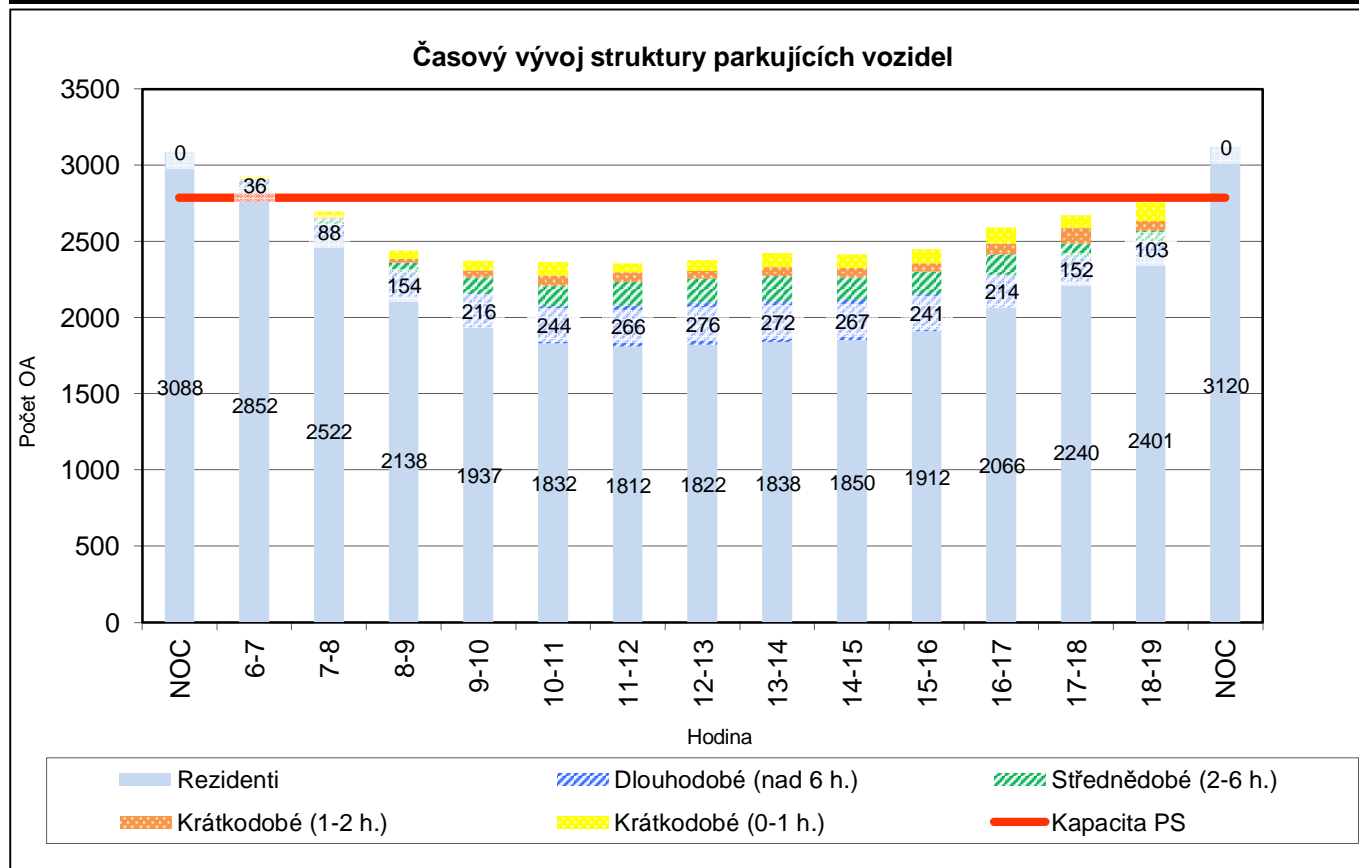
	Hodina															Celkem bez noci
	Noc	6-7	7-8	8-9	9-10	10-11	11-12	12-13	13-14	14-15	15-16	16-17	17-18	18-19	Noc	
Obsazeno PS	3088	2925	2697	2440	2371	2364	2357	2378	2424	2413	2448	2591	2672	2754	3120	32 834
Rezerva-deficit	-300	-137	91	348	417	424	431	410	364	375	340	197	116	34	-332	
% využití PS	111	105	97	88	85	85	85	85	87	87	88	93	96	99	112	90,6

**A1. Struktura obsazenosti podle uživatelů**

Obsazeno PS	3088	2925	2697	2440	2371	2364	2357	2378	2424	2413	2448	2591	2672	2754	3120	32 834
Z toho rezidenti	3088	2852	2522	2138	1937	1832	1812	1822	1838	1850	1912	2066	2240	2401	3120	27 222
Rezidenti v %	100,0	97,5	93,5	87,6	81,7	77,5	76,9	76,6	75,8	76,7	78,1	79,7	83,8	87,2	100,0	82,9
Ostatní parkující	0	73	175	302	434	532	545	556	586	563	536	525	432	353	0	5 612
Ostatní v %	0,0	2,5	6,5	12,4	18,3	22,5	23,1	23,4	24,2	23,3	21,9	20,3	16,2	12,8	0,0	17,1

**A2. Struktura parkujících vozidel podle doby parkování ostatních a vozidla rezidentů**

Typ parkování	NOC	6-7	7-8	8-9	9-10	10-11	11-12	12-13	13-14	14-15	15-16	16-17	17-18	18-19	NOC
Krátkodobé (0-1 h.)	0	13	38	53	61	87	60	73	94	86	93	105	84	123	0
Krátkodobé (1-2 h.)	0	9	14	28	46	67	62	49	58	62	54	71	102	62	0
Střednědobé (2-6 h.)	0	15	35	67	111	134	157	158	162	148	148	135	94	65	0
Dlouhodobé (nad 6 h.)	0	36	88	154	216	244	266	276	272	267	241	214	152	103	0
Rezidenti	3088	2852	2522	2138	1937	1832	1812	1822	1838	1850	1912	2066	2240	2401	3120



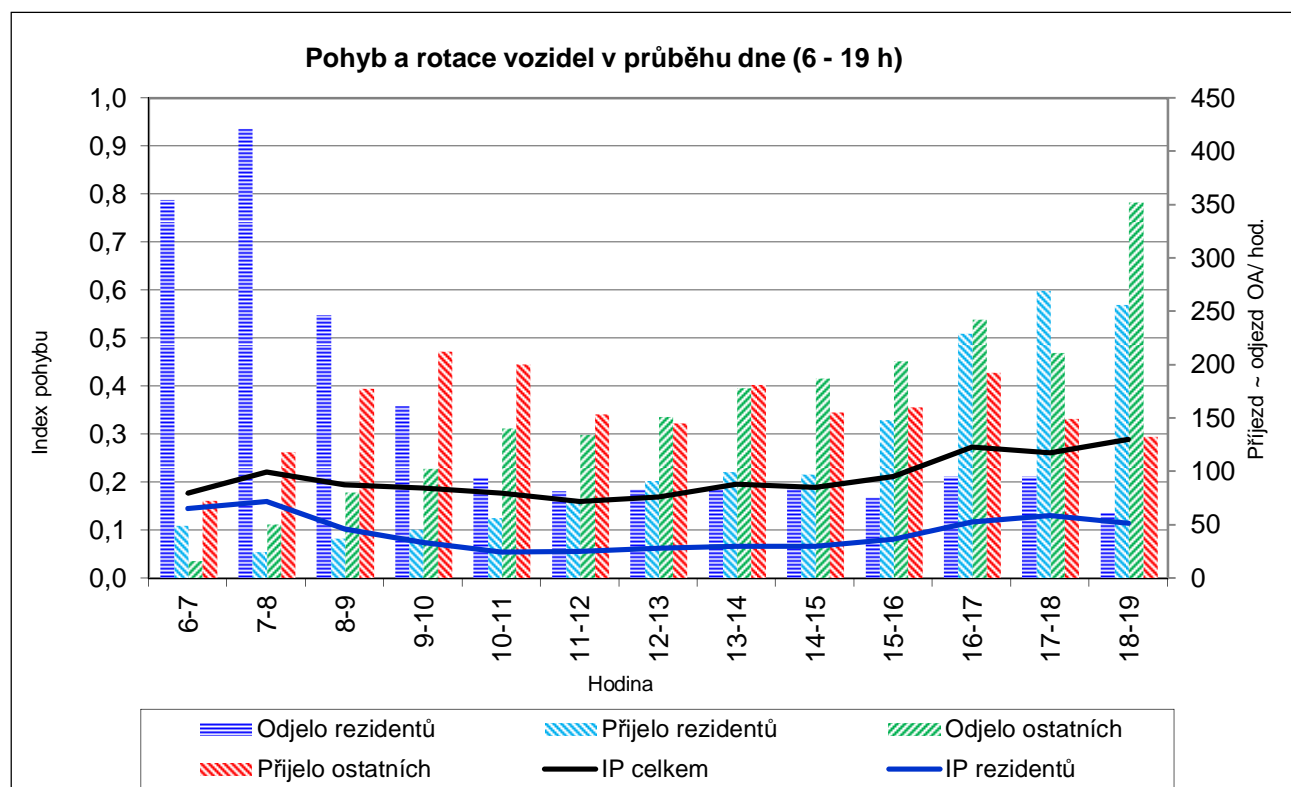
Území: Praha 10 č. okruhu: si  
Název: Sídlíštní zástavba

Kapacita PS: 2 788 PS  
Datum: 9-10/2012

**B. Pohyb a rotace vozidel v průběhu sledovaného dne (6-19 hod.)**

	Hodina													Celkem (6-19)
	6-7	7-8	8-9	9-10	10-11	11-12	12-13	13-14	14-15	15-16	16-17	17-18	18-19	
Odjelo celkem	372	473	328	265	236	217	236	265	275	280	339	308	415	<b>4 009</b>
Přijelo celkem	123	144	216	259	258	229	238	282	254	310	423	420	390	<b>3 546</b>
Pohyb celkem	495	617	544	524	494	446	474	547	529	590	762	728	805	<b>7 555</b>
Index pohybu	0,2	0,2	0,2	0,2	0,2	0,2	0,2	0,2	0,2	0,2	0,3	0,3	0,3	<b>2,7</b>
Odjelo rezidentů	355	422	247	162	95	82	84	86	87	76	96	96	62	<b>1 950</b>
Přijelo rezidentů	50	25	38	46	57	75	92	100	98	149	230	270	257	<b>1 487</b>
Pohyb rezidentů	405	447	285	208	152	157	176	186	185	225	326	366	319	<b>3 437</b>
Index pohybu	0,1	0,2	0,1	0,1	0,1	0,1	0,1	0,1	0,1	0,1	0,1	0,1	0,1	<b>1,2</b>
Odjelo ostatních	17	51	81	103	141	135	152	179	188	204	243	212	353	<b>2 059</b>
Přijelo ostatních	73	119	178	213	201	154	146	182	156	161	193	150	133	<b>2 059</b>
Pohyb ostatních	90	170	259	316	342	289	298	361	344	365	436	362	486	<b>4 118</b>
Index pohybu	0,0	0,1	0,1	0,1	0,1	0,1	0,1	0,1	0,1	0,1	0,2	0,1	0,2	<b>1,5</b>

Index rotace	Celkový	1,50
	Rezidentů	0,82
	Ostatní	4,77



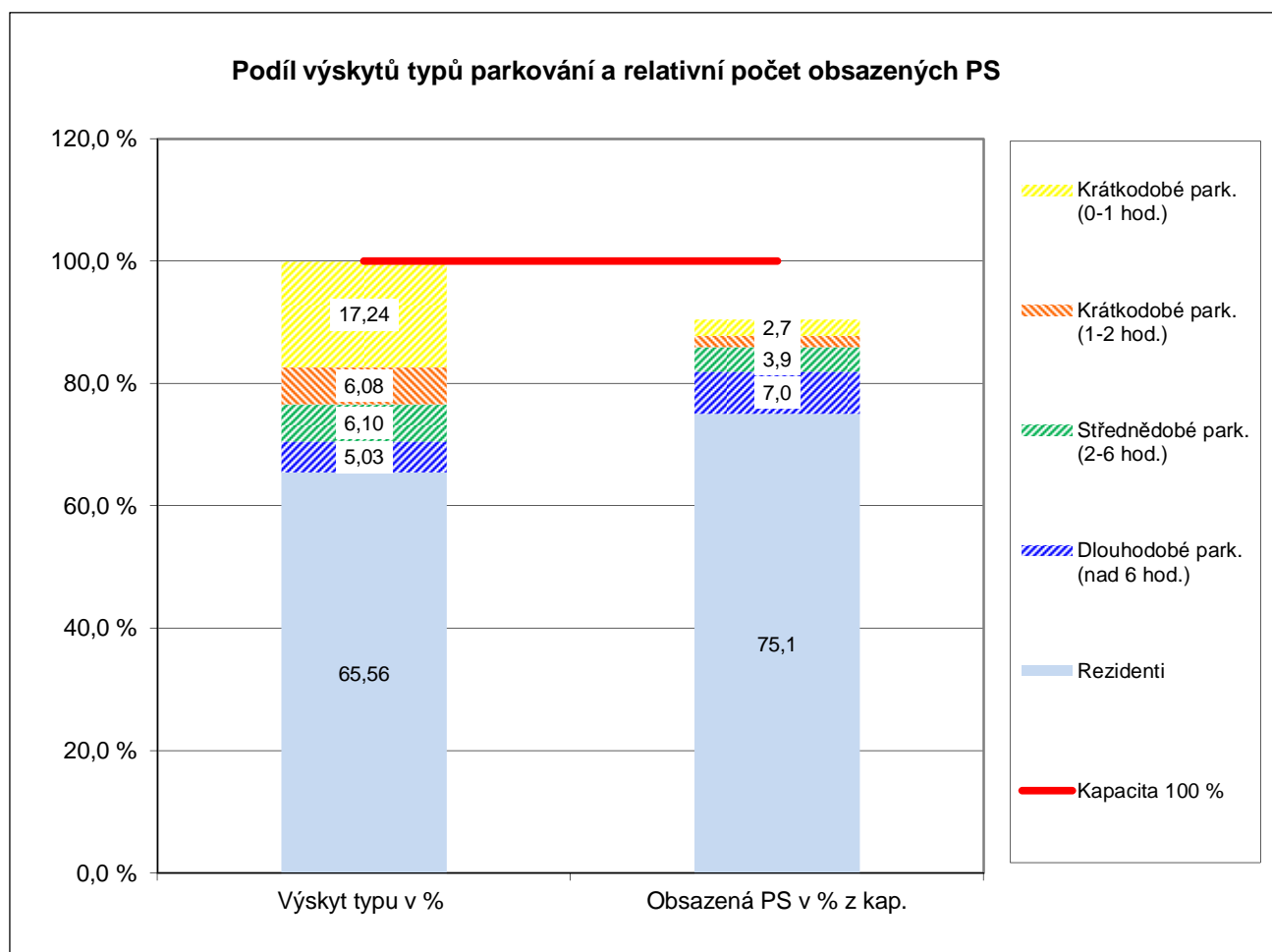
Území: Praha 10  
Název: Sídlištní zástavba

Kapacita PS: 2 788 PS  
Datum: 9-10/2012

### C. Struktura typů parkování v průběhu sledovaného dne (6-19 hod.)

Typ parkování	Počet výskytů OA	Výskyt typu v %	Počet obsazených PS	Obsazená PS v % z kap.
Krátkodobé park. (0-1 hod.)	970	17,24	75	2,7
Krátkodobé park. (1-2 hod.)	342	6,08	53	1,9
Střednědobé park. (2-6 hod.)	343	6,10	110	3,9
Dlouhodobé park. (nad 6 hod.)	283	5,03	195	7,0
Rezidenti	3 689	65,56	2 094	75,1
Celkem	5 627	100,0%	2 526	90,6

Střední doba parkování (hod)	Rezidenti	7,38
	Ostatní	2,90
	Celkem	5,84



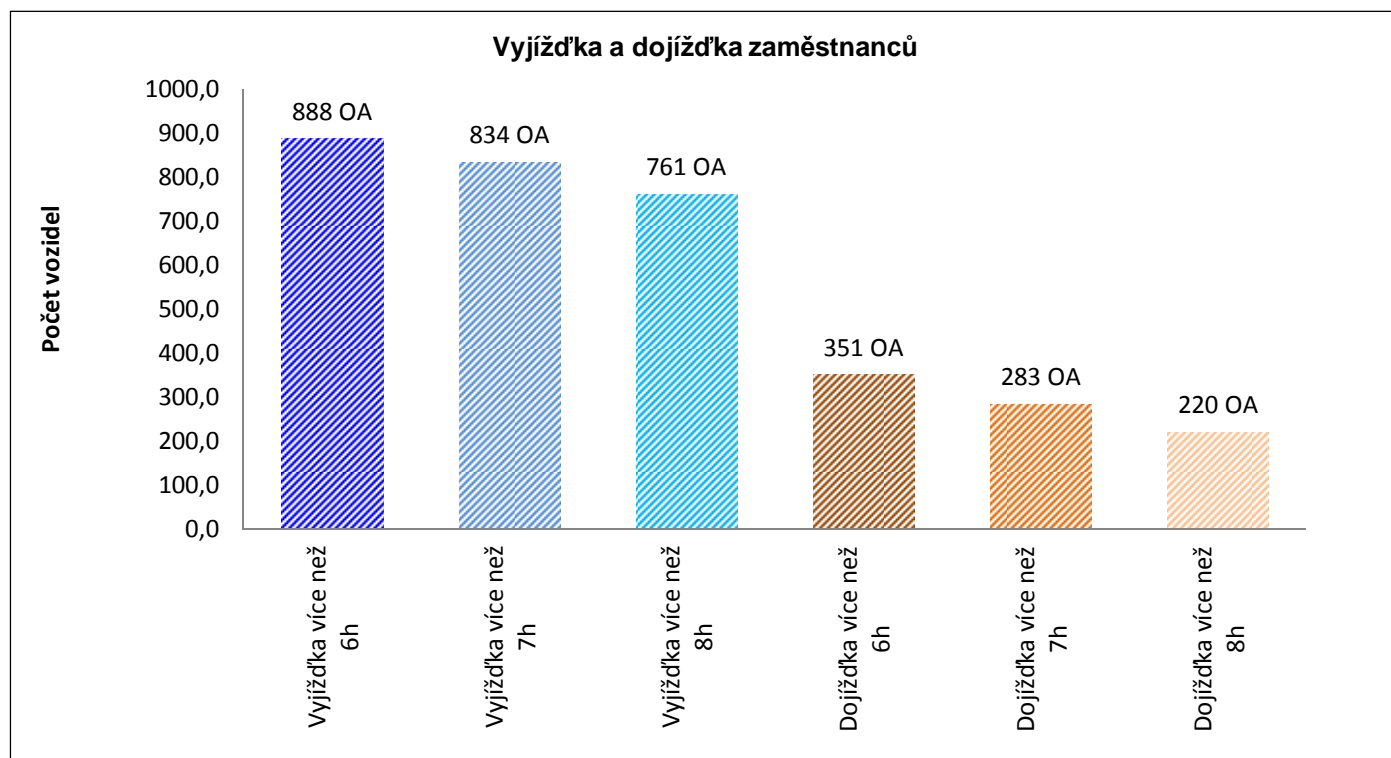


Území: Praha 10 Kapacita PS: 2 788 PS č. okruhu: si  
 Název: Sídlištní zástavba Datum: 9-10/2012

**D. Zaměstnanecká vyjížďka a dojížďka v průběhu sledovaného dne (6-19 hod.)**

Počet	v hodinách	Počet vozidel	v % z počtu REZ	Uvolněná parkovací kapacita
Vyjíždka více než 6h	8 631	888	28,6%	-23,8%
Vyjíždka více než 7h	8 307	834	26,9%	-22,9%
Vyjíždka více než 8h	7 796	761	24,5%	-21,5%
Počet	v hodinách	Počet vozidel	v % z počtu OA DEN	"Zabraná" parkovací kapacita
Dojíždka více než 6h	2 937	351	6,2%	8,1%
Dojíždka více než 7h	2 529	283	5,0%	7,0%
Dojíždka více než 8h	2 088	220	3,9%	5,8%

Hlavní data denního parkování (6-19 h)	
Kapacita parkovacích stání (PS)	2 788 PS
Průměrně obsazeno PS	2 526 PS
"Oparkováno" hodin	32 834
Průměrné využití kapacity	90,6%
PS bez pohybu	1 434
PS - "rotující"	1 092



Území: Praha 10 č. okruhu: kz Kapacita PS: 395 PS Datum: 9-10/2012  
 Název: Komerční zástavba Typ: 0 KÚ: 0

**A. Obsazenost a struktura parkovacích stání v průběhu sledovaného dne (6-19 hod.) a v noci (24-01 hod.)**

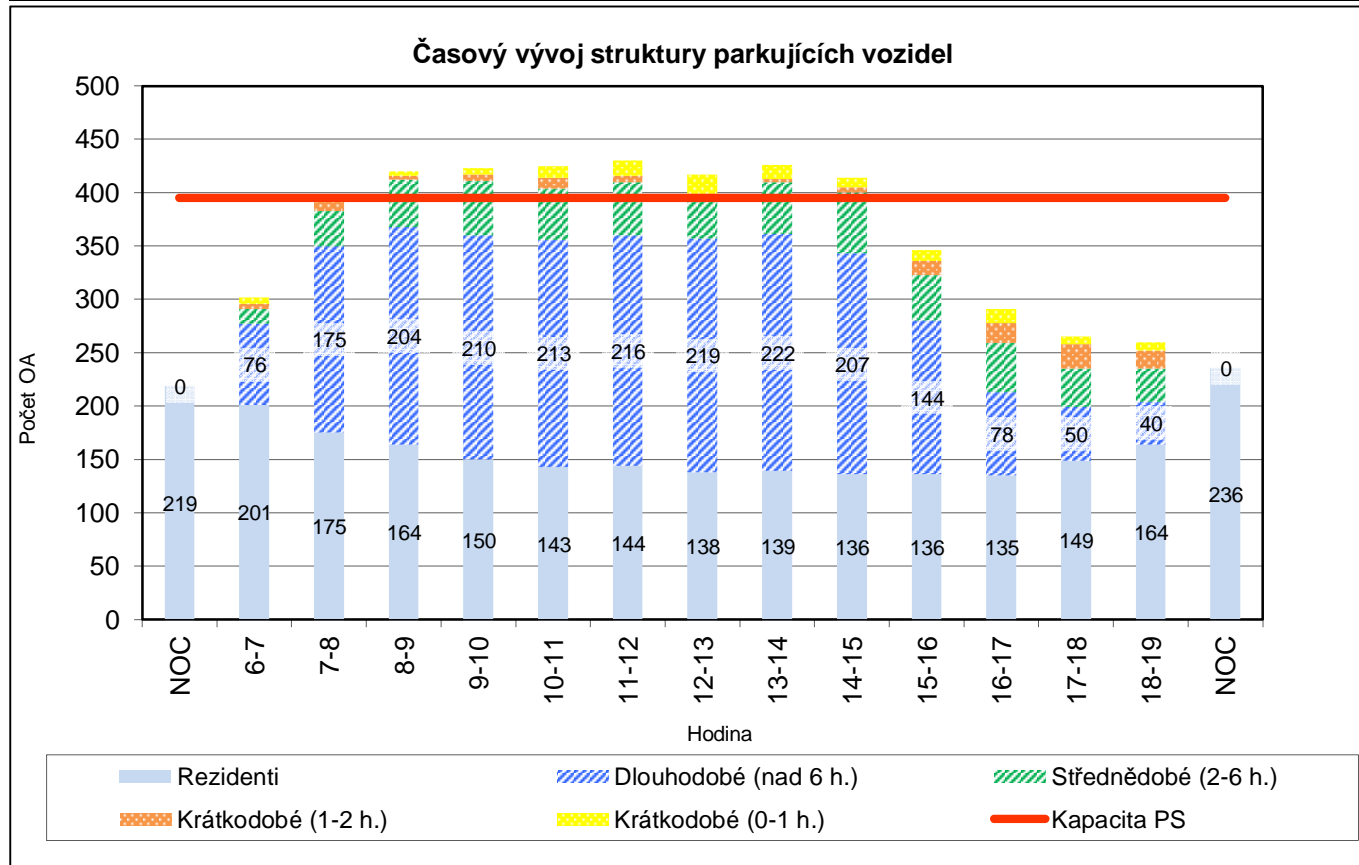
	Hodina															Celkem bez noci
	Noc	6-7	7-8	8-9	9-10	10-11	11-12	12-13	13-14	14-15	15-16	16-17	17-18	18-19	Noc	
Obsazeno PS	219	302	395	420	423	425	430	417	426	414	346	291	265	260	236	4 814
Rezerva-deficit	176	93	0	-25	-28	-30	-35	-22	-31	-19	49	104	130	135	159	
% využití PS	55	76	100	106	107	108	109	106	108	105	88	74	67	66	60	93,7

**A1. Struktura obsazenosti podle uživatelů**

Obsazeno PS	219	302	395	420	423	425	430	417	426	414	346	291	265	260	236	4 814
Z toho rezidenti	219	201	175	164	150	143	144	138	139	136	136	135	149	164	236	1 974
Rezidenti v %	100,0	66,6	44,3	39,0	35,5	33,6	33,5	33,1	32,6	32,9	39,3	46,4	56,2	63,1	100,0	41,0
Ostatní parkující	0	101	220	256	273	282	286	279	287	278	210	156	116	96	0	2 840
Ostatní v %	0,0	33,4	55,7	61,0	64,5	66,4	66,5	66,9	67,4	67,1	60,7	53,6	43,8	36,9	0,0	59,0

**A2. Struktura parkujících vozidel podle doby parkování ostatních a vozidla rezidentů**

Typ parkování	NOC	6-7	7-8	8-9	9-10	10-11	11-12	12-13	13-14	14-15	15-16	16-17	17-18	18-19	NOC
Krátkodobé (0-1 h.)	0	6	4	4	6	11	14	18	13	9	10	13	7	8	0
Krátkodobé (1-2 h.)	0	5	8	4	6	10	6	1	3	5	13	19	23	17	0
Střednědobé (2-6 h.)	0	14	33	44	51	48	50	41	49	57	43	46	36	31	0
Dlouhodobé (nad 6 h.)	0	76	175	204	210	213	216	219	222	207	144	78	50	40	0
Rezidenti	219	201	175	164	150	143	144	138	139	136	136	135	149	164	236



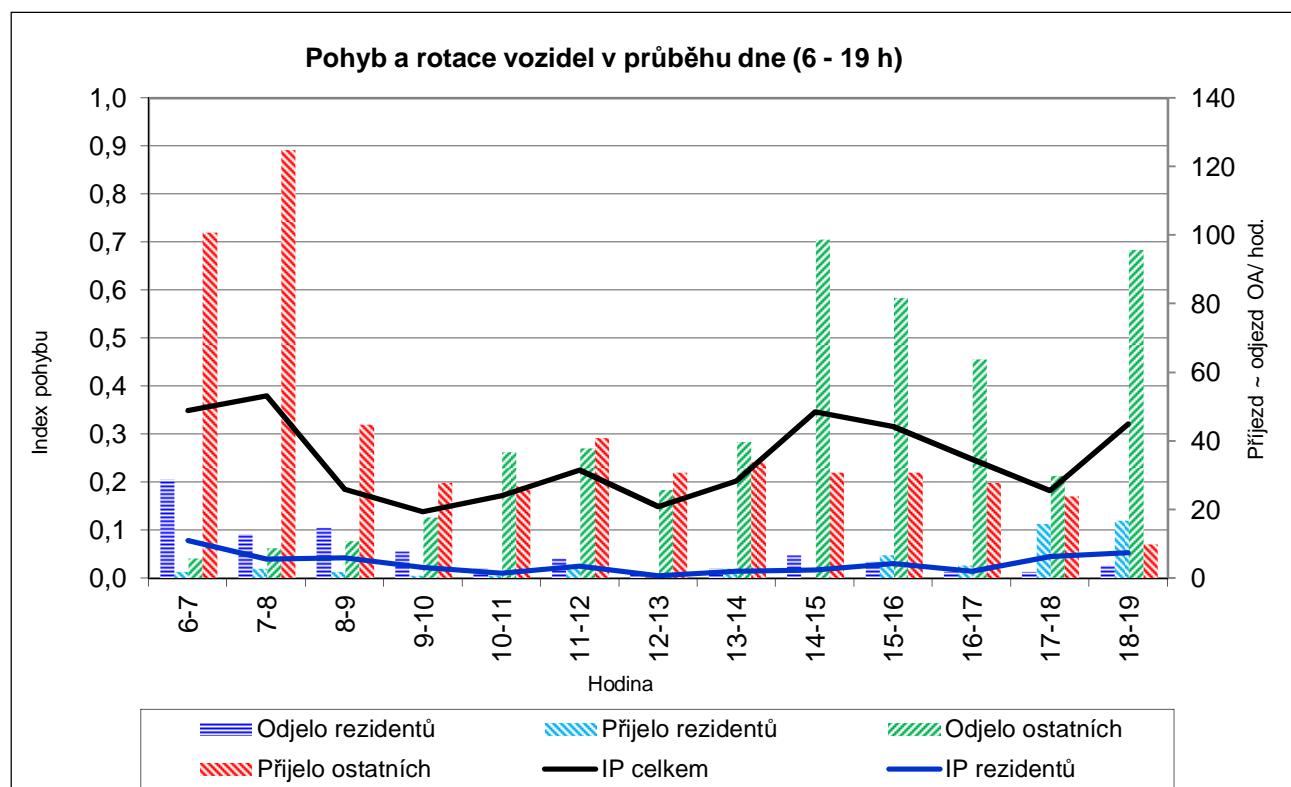
Území: Praha 10 č. okruhu: kz  
Název: Komerční zástavba

Kapacita PS: 395 PS  
Datum: 9-10/2012

### B. Pohyb a rotace vozidel v průběhu sledovaného dne (6-19 hod.)

	Hodina													Celkem (6-19)
	6-7	7-8	8-9	9-10	10-11	11-12	12-13	13-14	14-15	15-16	16-17	17-18	18-19	
Odjelo celkem	35	22	26	26	40	44	28	43	106	87	66	32	100	<b>655</b>
Přijelo celkem	103	128	47	29	28	45	31	37	31	38	32	40	27	<b>616</b>
Pohyb celkem	138	150	73	55	68	89	59	80	137	125	98	72	127	<b>1 271</b>
Index pohybu	0,3	0,4	0,2	0,1	0,2	0,2	0,1	0,2	0,3	0,3	0,2	0,2	0,3	<b>3,2</b>
Odjelo rezidentů	29	13	15	8	3	6	2	3	7	5	2	2	4	<b>99</b>
Přijelo rezidentů	2	3	2	1	1	4	0	3	0	7	4	16	17	<b>60</b>
Pohyb rezidentů	31	16	17	9	4	10	2	6	7	12	6	18	21	<b>159</b>
Index pohybu	0,1	0,0	0,0	0,0	0,0	0,0	0,0	0,0	0,0	0,0	0,0	0,0	0,1	<b>0,4</b>
Odjelo ostatních	6	9	11	18	37	38	26	40	99	82	64	30	96	<b>556</b>
Přijelo ostatních	101	125	45	28	27	41	31	34	31	31	28	24	10	<b>556</b>
Pohyb ostatních	107	134	56	46	64	79	57	74	130	113	92	54	106	<b>1 112</b>
Index pohybu	0,3	0,3	0,1	0,1	0,2	0,2	0,1	0,2	0,3	0,3	0,2	0,1	0,3	<b>2,8</b>

Index rotace	Celkový	1,72
	Rezidentů	0,52
	Ostatní	2,55



Území: Praha 10

Kapacita PS: 395 PS

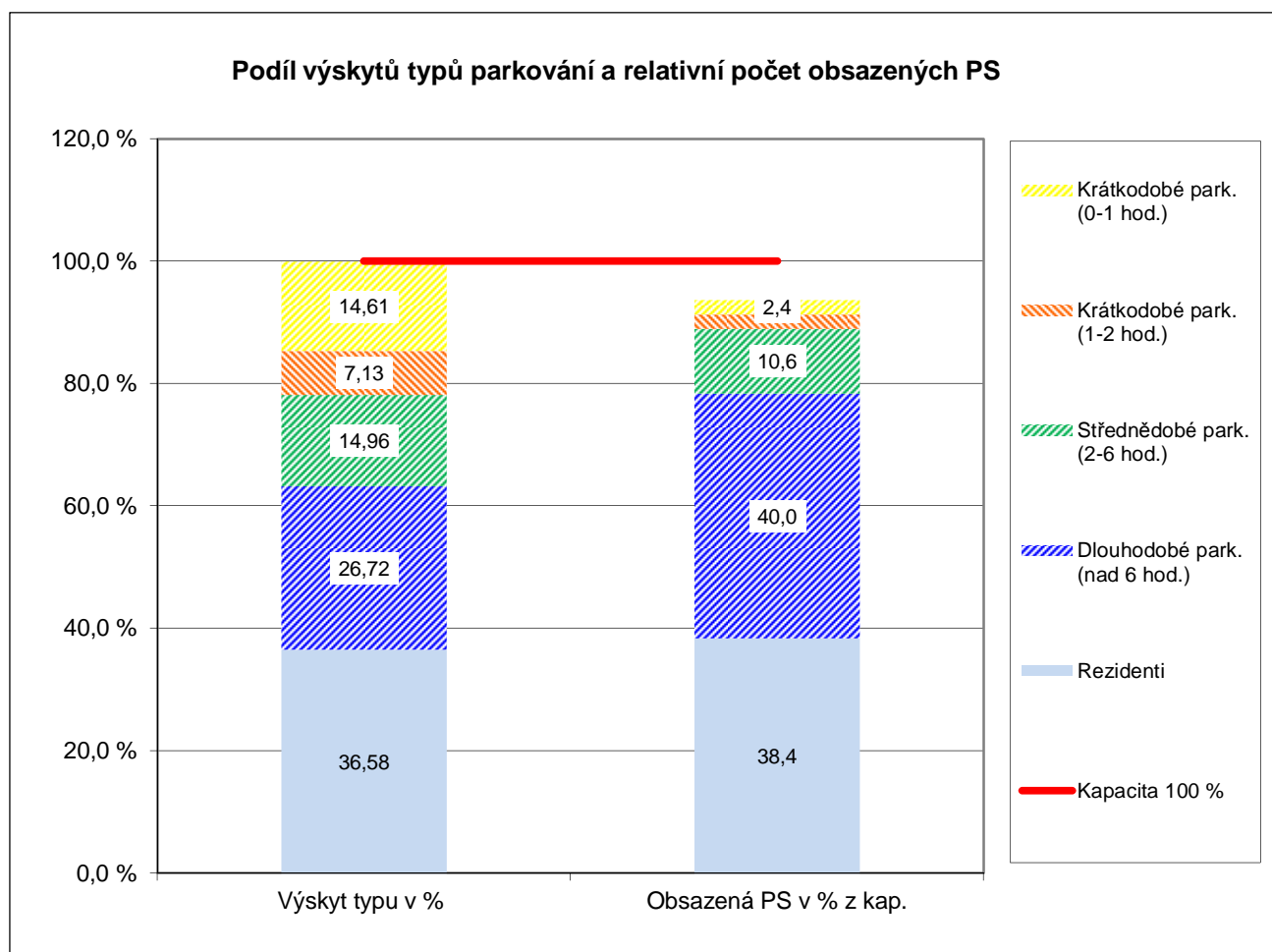
Název: Komerční zástavba

Datum: 9-10/2012

**C. Struktura typů parkování v průběhu sledovaného dne (6-19 hod.)**

Typ parkování	Počet výskytů OA	Výskyt typu v %	Počet obsazených PS	Obsazená PS v % z kap.
Krátkodobé park. (0-1 hod.)	123	14,61	9	2,4
Krátkodobé park. (1-2 hod.)	60	7,13	9	2,3
Střednědobé park. (2-6 hod.)	126	14,96	42	10,6
Dlouhodobé park. (nad 6 hod.)	225	26,72	158	40,0
Rezidenti	308	36,58	152	38,4
<b>Celkem</b>	<b>842</b>	<b>100,0%</b>	<b>370</b>	<b>93,7</b>

Střední doba parkování (hod)	Rezidenti	6,41
	Ostatní	5,32
	<b>Celkem</b>	<b>5,72</b>

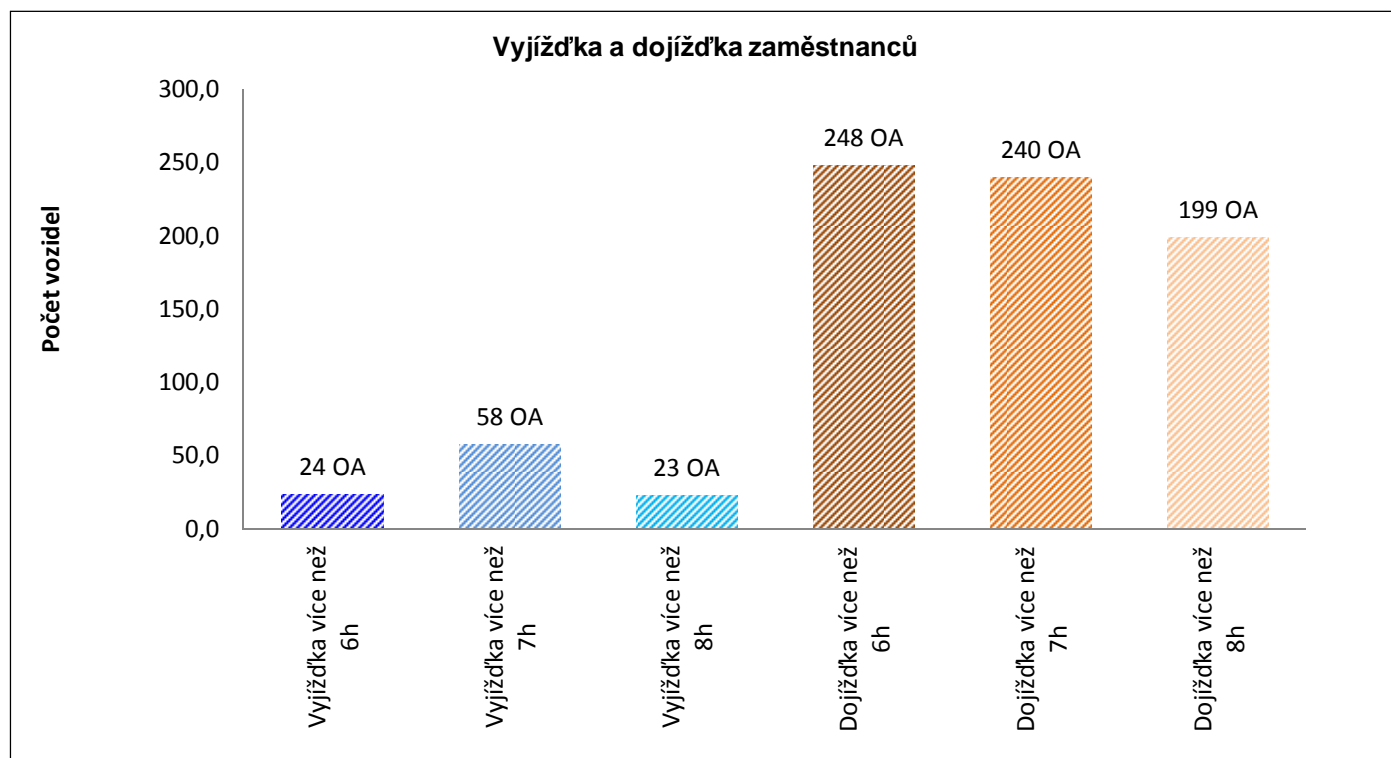


Území: Praha 10 Kapacita PS: 395 PS č. okruhu: kz  
Název: Komerční zástavba Datum: 9-10/2012

**D. Zaměstnanecká vyjížďka a dojížďka v průběhu sledovaného dne (6-19 hod.)**

Počet	v hodinách	Počet vozidel	v % z počtu REZ	Uvolněná parkovací kapacita
Vyjíždka více než 6h	268	24	10,5%	-5,2%
Vyjíždka více než 7h	262	58	25,5%	-5,1%
Vyjíždka více než 8h	262	23	10,1%	-5,1%
Počet	v hodinách	Počet vozidel	v % z počtu OA DEN	"Zabraná" parkovací kapacita
Dojíždka více než 6h	2 192	248	29,5%	42,7%
Dojíždka více než 7h	2 054	240	28,5%	40,0%
Dojíždka více než 8h	1 872	199	23,6%	36,5%

Hlavní data denního parkování (6-19 h)	
Kapacita parkovacích stání (PS)	395 PS
Průměrně obsazeno PS	370 PS
"Oparkováno" hodin	4 814
Průměrné využití kapacity	93,7%
PS bez pohybu	119
PS - "rotující"	251



Území: Praha 10 č. okruhu: vi Kapacita PS: 280 PS Datum: 9-10/2012  
 Název: Vilová zástavba Typ: 0 KÚ: 0

**A. Obsazenost a struktura parkovacích stání v průběhu sledovaného dne (6-19 hod.) a v noci (24-01 hod.)**

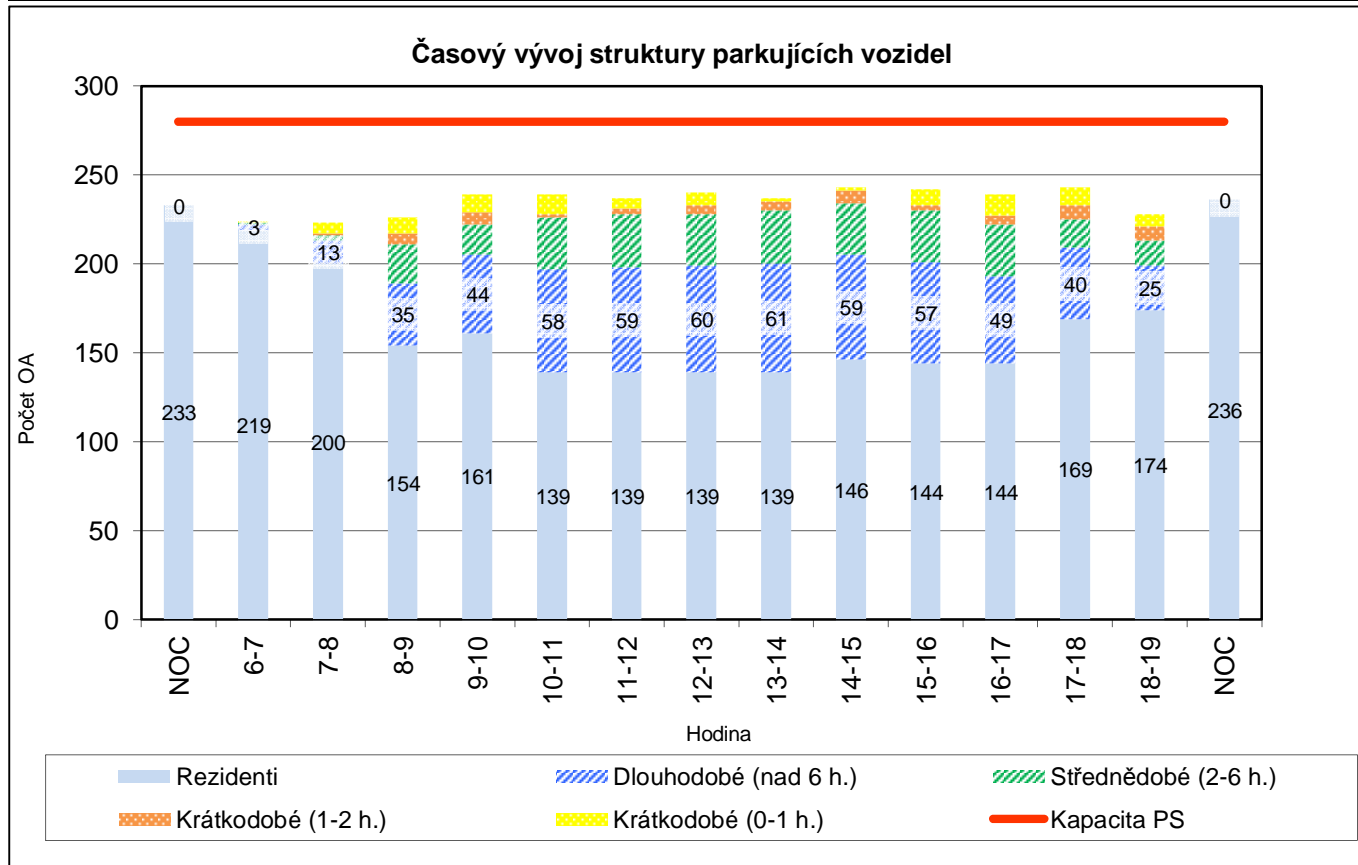
	Hodina															Celkem bez noci
	Noc	6-7	7-8	8-9	9-10	10-11	11-12	12-13	13-14	14-15	15-16	16-17	17-18	18-19	Noc	
Obsazeno PS	233	224	223	226	239	239	237	240	237	243	242	239	243	228	236	3 060
Rezerva-deficit	47	56	57	54	41	41	43	40	43	37	38	41	37	52	44	
% využití PS	83	80	80	81	85	85	85	86	85	87	86	85	87	81	84	84,1

**A1. Struktura obsazenosti podle uživatelů**

Obsazeno PS	233	224	223	226	239	239	237	240	237	243	242	239	243	228	236	3 060
Z toho rezidenti	233	219	200	154	161	139	139	139	139	146	144	144	169	174	236	2 067
Rezidenti v %	100,0	97,8	89,7	68,1	67,4	58,2	58,6	57,9	58,6	60,1	59,5	60,3	69,5	76,3	100,0	67,5
Ostatní parkující	0	5	23	72	78	100	98	101	98	97	98	95	74	54	0	993
Ostatní v %	0,0	2,2	10,3	31,9	32,6	41,8	41,4	42,1	41,4	39,9	40,5	39,7	30,5	23,7	0,0	32,5

**A2. Struktura parkujících vozidel podle doby parkování ostatních a vozidla rezidentů**

Typ parkování	NOC	6-7	7-8	8-9	9-10	10-11	11-12	12-13	13-14	14-15	15-16	16-17	17-18	18-19	NOC
Krátkodobé (0-1 h.)	0	1	6	9	10	11	6	7	2	2	9	12	10	7	0
Krátkodobé (1-2 h.)	0	0	1	6	7	2	3	5	5	7	3	5	8	8	0
Střednědobé (2-6 h.)	0	1	3	22	17	29	30	29	30	29	29	29	16	14	0
Dlouhodobé (nad 6 h.)	0	3	13	35	44	58	59	60	61	59	57	49	40	25	0
Rezidenti	233	219	200	154	161	139	139	139	139	146	144	144	169	174	236



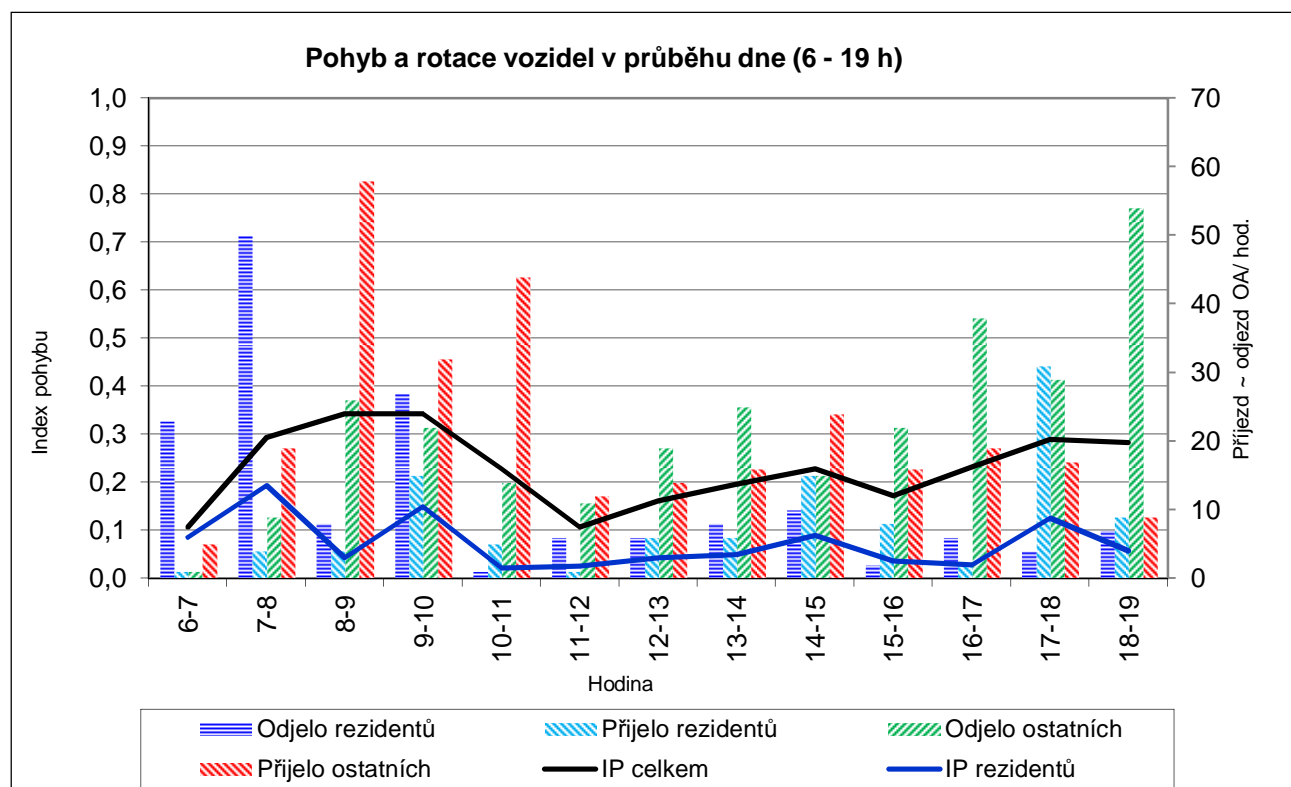
Území: Praha 10 č. okruhu: vi  
Název: Vilová zástavba

Kapacita PS: 280 PS  
Datum: 9-10/2012

**B. Pohyb a rotace vozidel v průběhu sledovaného dne (6-19 hod.)**

	Hodina													Celkem (6-19)
	6-7	7-8	8-9	9-10	10-11	11-12	12-13	13-14	14-15	15-16	16-17	17-18	18-19	
Odjelo celkem	24	59	34	49	15	17	25	33	25	24	44	33	61	<b>443</b>
Přijelo celkem	6	23	62	47	49	13	20	22	39	24	21	48	18	<b>392</b>
Pohyb celkem	30	82	96	96	64	30	45	55	64	48	65	81	79	<b>835</b>
Index pohybu	0,1	0,3	0,3	0,3	0,2	0,1	0,2	0,2	0,2	0,2	0,2	0,3	0,3	<b>3,0</b>
Odjelo rezidentů	23	50	8	27	1	6	6	8	10	2	6	4	7	<b>158</b>
Přijelo rezidentů	1	4	4	15	5	1	6	6	15	8	2	31	9	<b>107</b>
Pohyb rezidentů	24	54	12	42	6	7	12	14	25	10	8	35	16	<b>265</b>
Index pohybu	0,1	0,2	0,0	0,2	0,0	0,0	0,0	0,1	0,1	0,0	0,0	0,1	0,1	<b>0,9</b>
Odjelo ostatních	1	9	26	22	14	11	19	25	15	22	38	29	54	<b>285</b>
Přijelo ostatních	5	19	58	32	44	12	14	16	24	16	19	17	9	<b>285</b>
Pohyb ostatních	6	28	84	54	58	23	33	41	39	38	57	46	63	<b>570</b>
Index pohybu	0,0	0,1	0,3	0,2	0,2	0,1	0,1	0,1	0,1	0,1	0,2	0,2	0,2	<b>2,0</b>

Index rotace	Celkový	1,77
	Rezidentů	0,83
	Ostatní	3,73





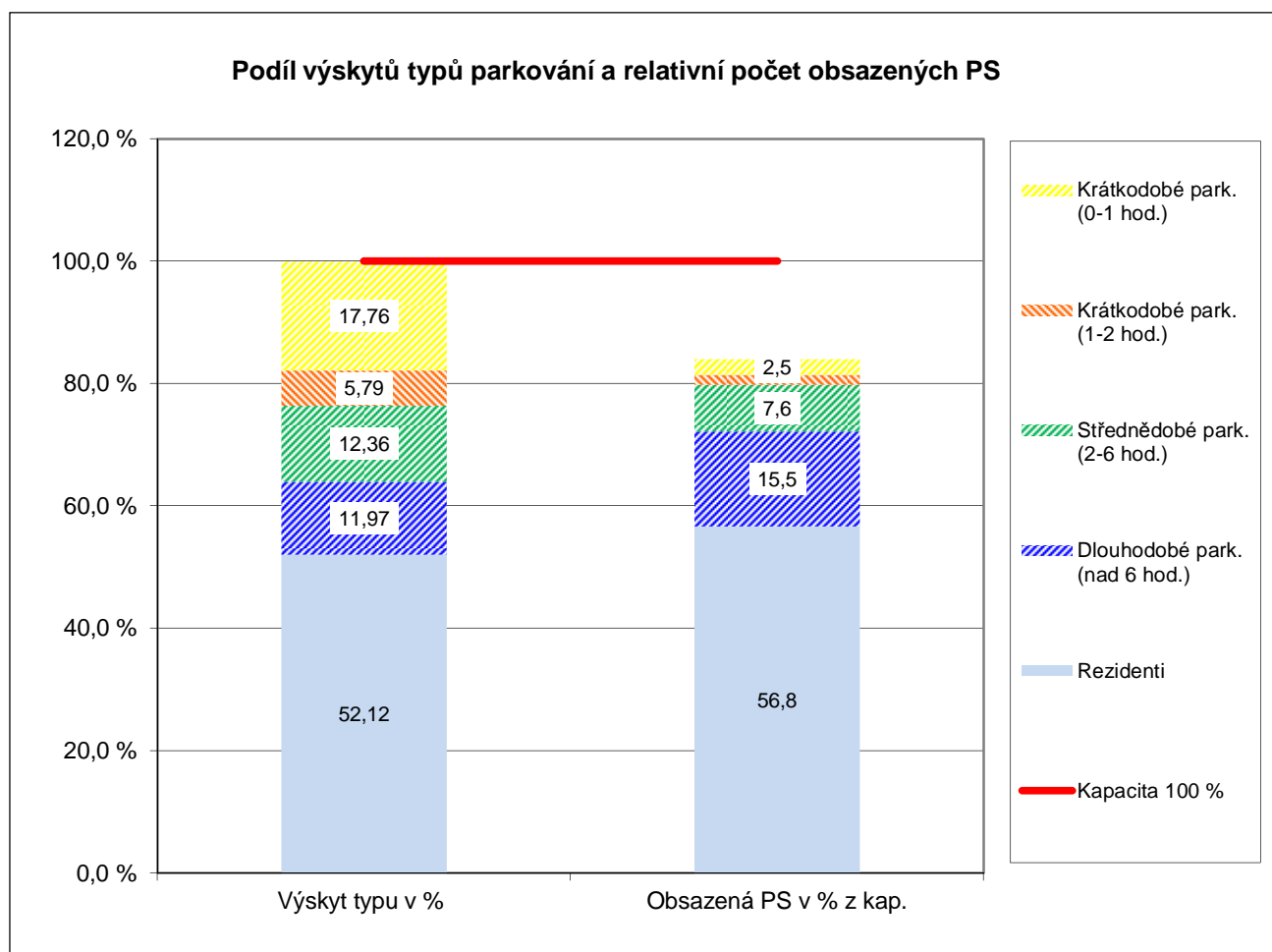
Území: Praha 10  
Název: Vilová zástavba

Kapacita PS: 280 PS  
Datum: 9-10/2012

### C. Struktura typů parkování v průběhu sledovaného dne (6-19 hod.)

Typ parkování	Počet výskytů OA	Výskyt typu v %	Počet obsazených PS	Obsazená PS v % z kap.
Krátkodobé park. (0-1 hod.)	92	17,76	7	2,5
Krátkodobé park. (1-2 hod.)	30	5,79	5	1,6
Střednědobé park. (2-6 hod.)	64	12,36	21	7,6
Dlouhodobé park. (nad 6 hod.)	62	11,97	43	15,5
Rezidenti	270	52,12	159	56,8
<b>Celkem</b>	<b>518</b>	<b>100,0%</b>	<b>235</b>	<b>84,1</b>

Střední doba parkování (hod)	Rezidenti	7,66
	Ostatní	4,00
	<b>Celkem</b>	<b>5,91</b>

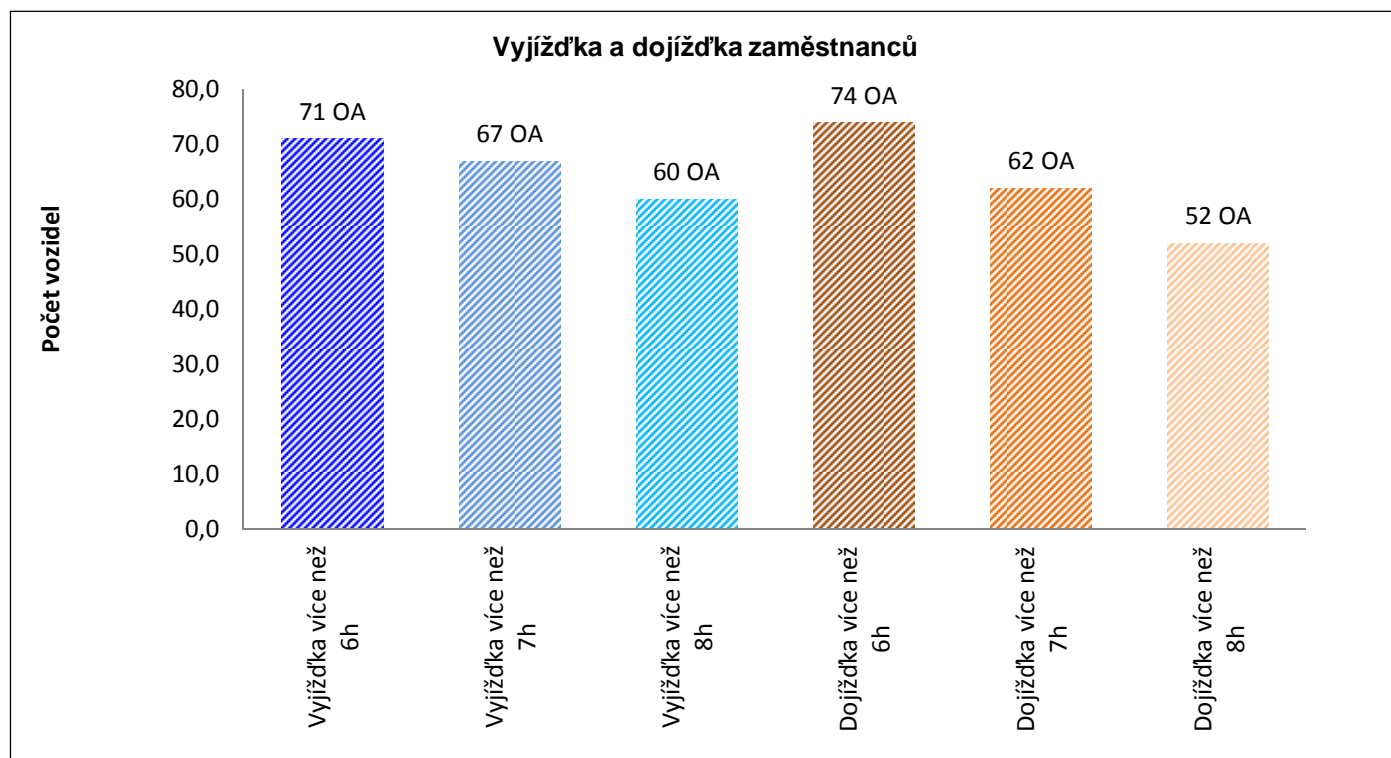


Území: Praha 10 Kapacita PS: 280 PS č. okruhu: vi  
 Název: Vilová zástavba Datum: 9-10/2012

**D. Zaměstnanecká vyjížďka a dojížďka v průběhu sledovaného dne (6-19 hod.)**

Počet	v hodinách	Počet vozidel	v % z počtu REZ	Uvolněná parkovací kapacita
Vyjíždka více než 6h	674	71	30,3%	-18,5%
Vyjíždka více než 7h	650	67	28,6%	-17,9%
Vyjíždka více než 8h	601	60	25,6%	-16,5%
Počet	v hodinách	Počet vozidel	v % z počtu OA DEN	"Zabraná" parkovací kapacita
Dojíždka více než 6h	635	74	14,3%	17,4%
Dojíždka více než 7h	563	62	12,0%	15,5%
Dojíždka více než 8h	493	52	10,0%	13,5%

Hlavní data denního parkování (6-19 h)	
Kapacita parkovacích stání (PS)	280 PS
Průměrně obsazeno PS	235 PS
"Oparkováno" hodin	3 060
Průměrné využití kapacity	84,1%
PS bez pohybu	105
PS - "rotující"	130



Území: Praha 10 č. okruhu: 1  
Název: Žitomířská, Oblouková, Sportovní

Kapacita PS: 125 PS Datum: 24.9.2012  
Typ: SM KÚ: Vršovice

### A. Obsazenost a struktura parkovacích stání v průběhu sledovaného dne (6-19 hod.) a v noci (24-01 hod.)

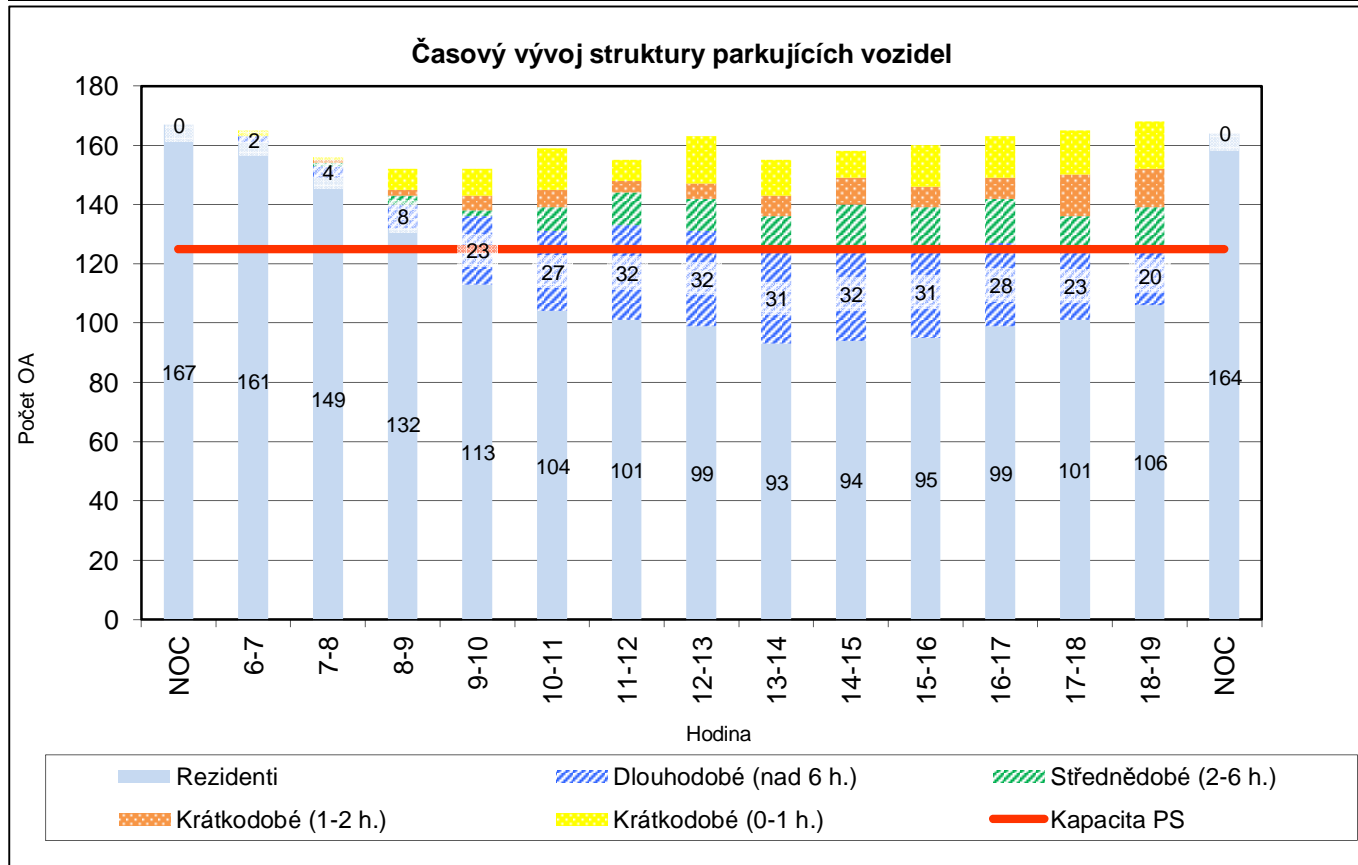
	Hodina															Celkem bez noci
	Noc	6-7	7-8	8-9	9-10	10-11	11-12	12-13	13-14	14-15	15-16	16-17	17-18	18-19	Noc	
Obsazeno PS	167	165	156	152	152	159	155	163	155	158	160	163	165	168	164	2 071
Rezerva-deficit	-42	-40	-31	-27	-27	-34	-30	-38	-30	-33	-35	-38	-40	-43	-39	
% využití PS	134	132	125	122	122	127	124	130	124	126	128	130	132	134	131	127,4

#### A1. Struktura obsazenosti podle uživatelů

Obsazeno PS	167	165	156	152	152	159	155	163	155	158	160	163	165	168	164	2 071
Z toho rezidenti	167	161	149	132	113	104	101	99	93	94	95	99	101	106	164	1 447
Rezidenti v %	100,0	97,6	95,5	86,8	74,3	65,4	65,2	60,7	60,0	59,5	59,4	60,7	61,2	63,1	100,0	69,9
Ostatní parkující	0	4	7	20	39	55	54	64	62	64	65	64	64	62	0	624
Ostatní v %	0,0	2,4	4,5	13,2	25,7	34,6	34,8	39,3	40,0	40,5	40,6	39,3	38,8	36,9	0,0	30,1

#### A2. Struktura parkujících vozidel podle doby parkování ostatních a vozidla rezidentů

Typ parkování	NOC	6-7	7-8	8-9	9-10	10-11	11-12	12-13	13-14	14-15	15-16	16-17	17-18	18-19	NOC
Krátkodobé (0-1 h.)	0	2	1	7	9	14	7	16	12	9	14	14	15	16	0
Krátkodobé (1-2 h.)	0	0	1	2	5	6	4	5	7	9	7	7	14	13	0
Střednědobé (2-6 h.)	0	0	1	3	2	8	11	11	12	14	13	15	12	13	0
Dlouhodobé (nad 6 h.)	0	2	4	8	23	27	32	32	31	32	31	28	23	20	0
Rezidenti	167	161	149	132	113	104	101	99	93	94	95	99	101	106	164

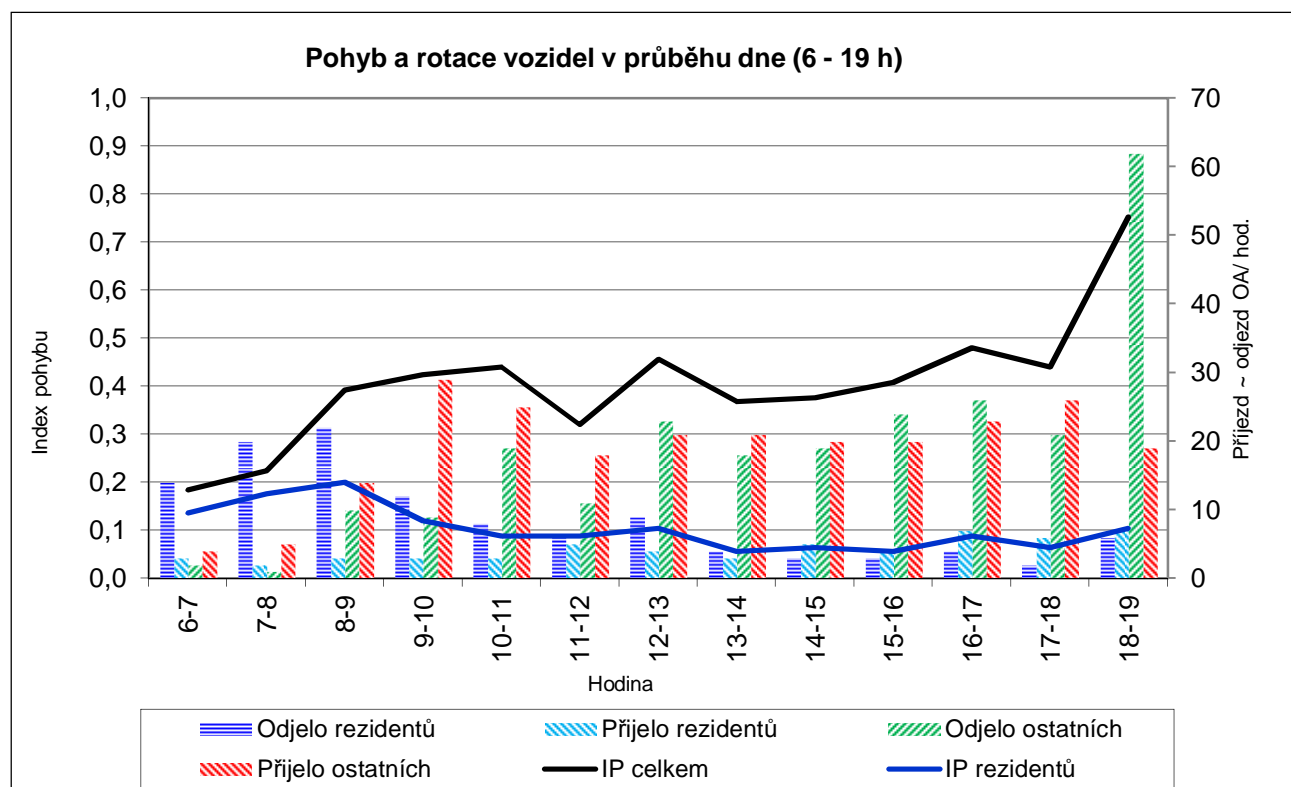


Území: Praha 10      č. okruhu: 1      Kapacita PS: 125 PS  
 Název: Žitomířská, Oblouková, Sportovní      Datum: 24.9.2012

**B. Pohyb a rotace vozidel v průběhu sledovaného dne (6-19 hod.)**

	Hodina													Celkem (6-19)
	6-7	7-8	8-9	9-10	10-11	11-12	12-13	13-14	14-15	15-16	16-17	17-18	18-19	
Odjelo celkem	16	21	32	21	27	17	32	22	22	27	30	23	68	<b>358</b>
Přijelo celkem	7	7	17	32	28	23	25	24	25	24	30	32	26	<b>300</b>
Pohyb celkem	23	28	49	53	55	40	57	46	47	51	60	55	94	<b>658</b>
Index pohybu	0,2	0,2	0,4	0,4	0,4	0,3	0,5	0,4	0,4	0,4	0,5	0,4	0,8	<b>5,3</b>
Odjelo rezidentů	14	20	22	12	8	6	9	4	3	3	4	2	6	<b>113</b>
Přijelo rezidentů	3	2	3	3	3	5	4	3	5	4	7	6	7	<b>55</b>
Pohyb rezidentů	17	22	25	15	11	11	13	7	8	7	11	8	13	<b>168</b>
Index pohybu	0,1	0,2	0,2	0,1	0,1	0,1	0,1	0,1	0,1	0,1	0,1	0,1	0,1	<b>1,3</b>
Odjelo ostatních	2	1	10	9	19	11	23	18	19	24	26	21	62	<b>245</b>
Přijelo ostatních	4	5	14	29	25	18	21	21	20	20	23	26	19	<b>245</b>
Pohyb ostatních	6	6	24	38	44	29	44	39	39	44	49	47	81	<b>490</b>
Index pohybu	0,0	0,0	0,2	0,3	0,4	0,2	0,4	0,3	0,3	0,4	0,4	0,4	0,6	<b>3,9</b>

Index rotace	Celkový	2,07
	Rezidentů	0,75
	Ostatní	5,10



Území: Praha 10

Kapacita PS: 125 PS

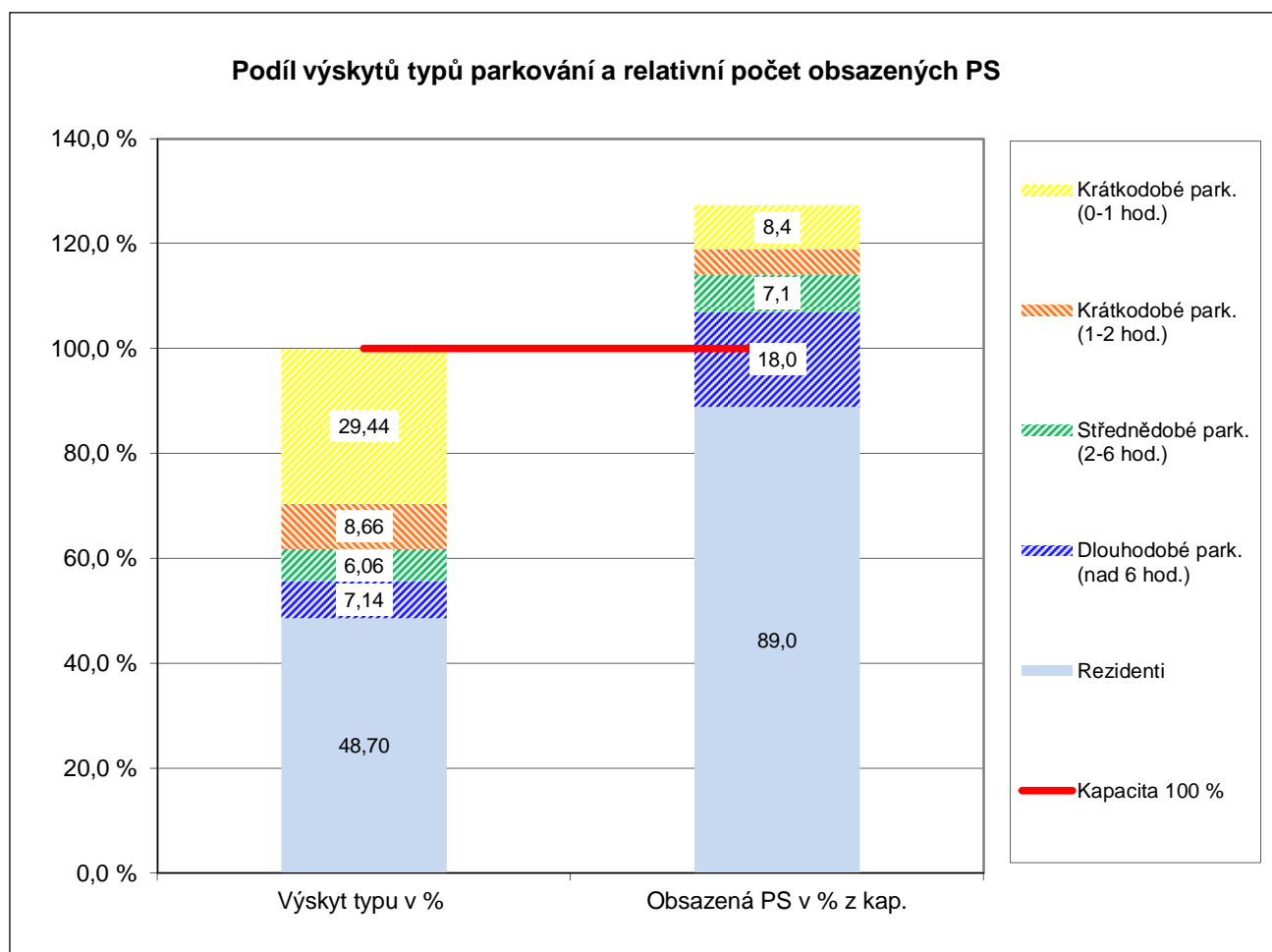
Název: Žitomířská, Oblouková, Sportovní

Datum: 24.9.2012

**C. Struktura typů parkování v průběhu sledovaného dne (6-19 hod.)**

Typ parkování	Počet výskytů OA	Výskyt typu v %	Počet obsazených PS	Obsazená PS v % z kap.
Krátkodobé park. (0-1 hod.)	136	29,44	10	8,4
Krátkodobé park. (1-2 hod.)	40	8,66	6	4,9
Střednědobé park. (2-6 hod.)	28	6,06	9	7,1
Dlouhodobé park. (nad 6 hod.)	33	7,14	23	18,0
Rezidenti	225	48,70	111	89,0
Celkem	462	100,0%	159	127,4

Střední doba parkování (hod)	Rezidenti	6,43
	Ostatní	2,63
	Celkem	4,48

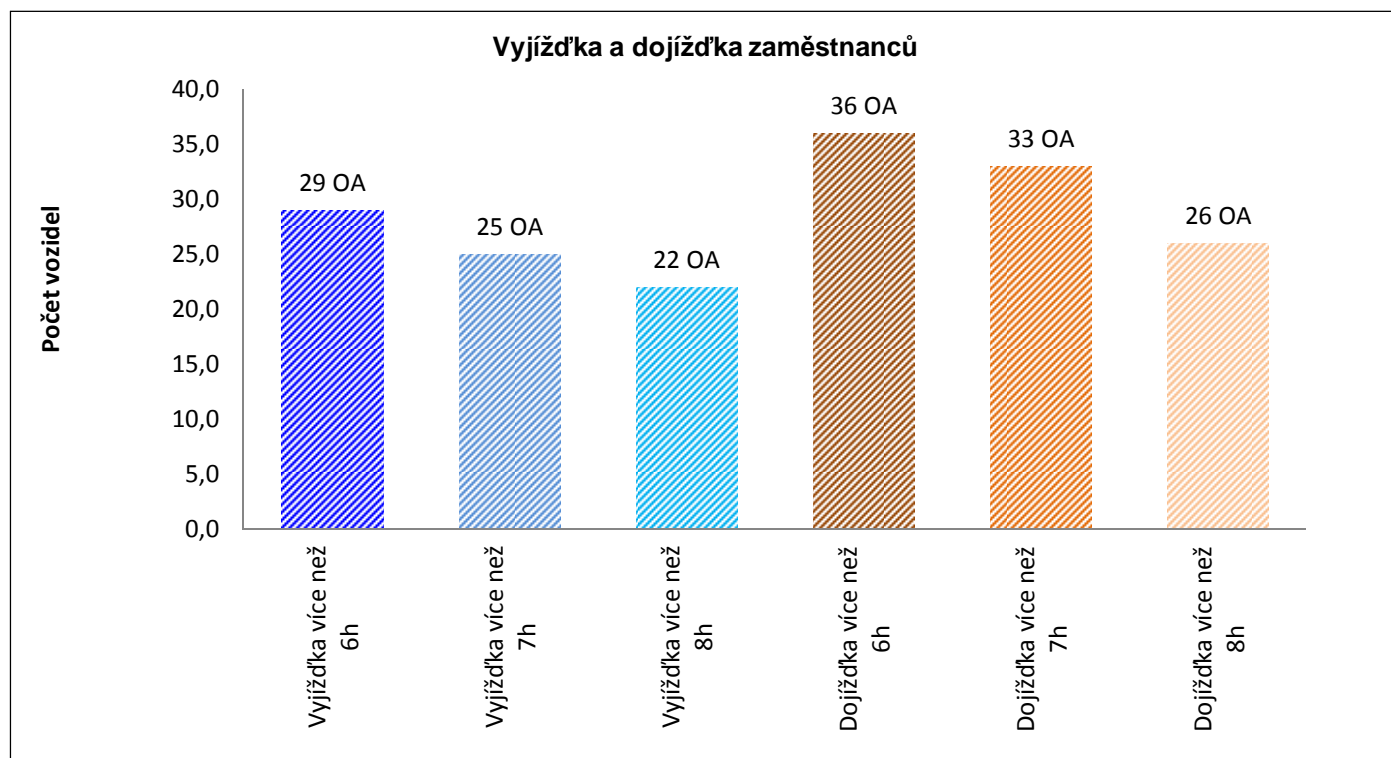


Území: Praha 10 Kapacita PS: 125 PS č. okruhu: 1  
 Název: Žitomířská, Oblouková, Sportovní Datum: 24.9.2012

**D. Zaměstnanecká vyjížďka a dojížďka v průběhu sledovaného dne (6-19 hod.)**

Počet	v hodinách	Počet vozidel	v % z počtu REZ	Uvolněná parkovací kapacita
Vyjíždka více než 6h	267	29	17,5%	-16,4%
Vyjíždka více než 7h	243	25	15,1%	-15,0%
Vyjíždka více než 8h	222	22	13,3%	-13,7%
Počet	v hodinách	Počet vozidel	v % z počtu OA DEN	"Zabraná" parkovací kapacita
Dojíždka více než 6h	311	36	7,8%	19,1%
Dojíždka více než 7h	293	33	7,1%	18,0%
Dojíždka více než 8h	244	26	5,6%	15,0%

Hlavní data denního parkování (6-19 h)	
Kapacita parkovacích stání (PS)	125 PS
Průměrně obsazeno PS	159 PS
"Oparkováno" hodin	2 071
Průměrné využití kapacity	127,4%
PS bez pohybu	71
PS - "rotující"	88



Území: Praha 10 č. okruhu: 2  
Název: Ruská, Kodaňská, Estonská, Norská

Kapacita PS: 165 PS Datum: 25.9.2012  
Typ: SM KÚ: Vršovice

### A. Obsazenost a struktura parkovacích stání v průběhu sledovaného dne (6-19 hod.) a v noci (24-01 hod.)

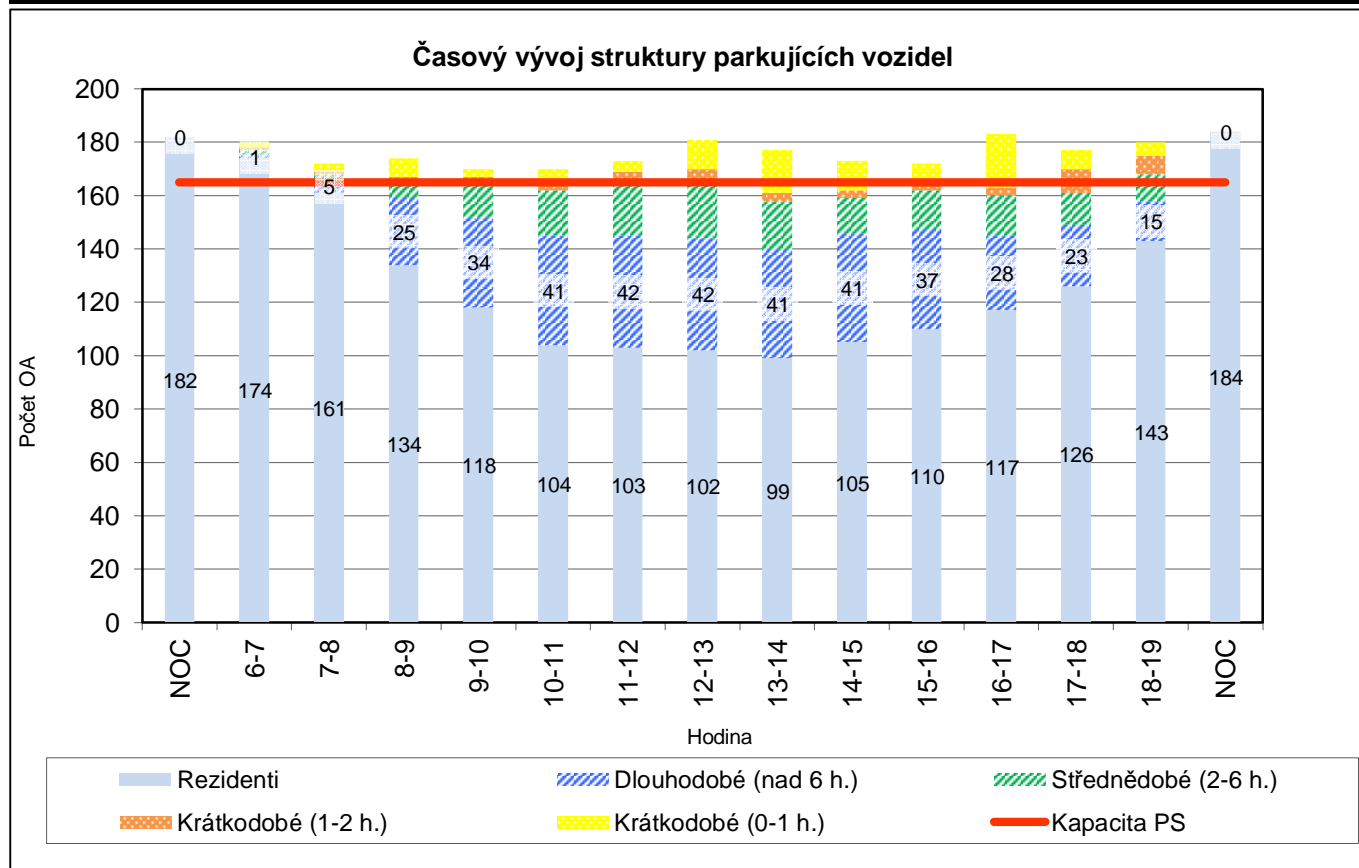
	Hodina															Celkem bez noci
	Noc	6-7	7-8	8-9	9-10	10-11	11-12	12-13	13-14	14-15	15-16	16-17	17-18	18-19	Noc	
Obsazeno PS	182	180	172	174	170	170	173	181	177	173	172	183	177	180	184	2 282
Rezerva-deficit	-17	-15	-7	-9	-5	-5	-8	-16	-12	-8	-7	-18	-12	-15	-19	
% využití PS	110	109	104	105	103	103	105	110	107	105	104	111	107	109	112	106,4

#### A1. Struktura obsazenosti podle uživatelů

Obsazeno PS	182	180	172	174	170	170	173	181	177	173	172	183	177	180	184	2 282
Z toho rezidenti	182	174	161	134	118	104	103	102	99	105	110	117	126	143	184	1 596
Rezidenti v %	100,0	96,7	93,6	77,0	69,4	61,2	59,5	56,4	55,9	60,7	64,0	63,9	71,2	79,4	100,0	69,9
Ostatní parkující	0	6	11	40	52	66	70	79	78	68	62	66	51	37	0	686
Ostatní v %	0,0	3,3	6,4	23,0	30,6	38,8	40,5	43,6	44,1	39,3	36,0	36,1	28,8	20,6	0,0	30,1

#### A2. Struktura parkujících vozidel podle doby parkování ostatních a vozidla rezidentů

Typ parkování	NOC	6-7	7-8	8-9	9-10	10-11	11-12	12-13	13-14	14-15	15-16	16-17	17-18	18-19	NOC
Krátkodobé (0-1 h.)	0	2	3	7	3	5	4	11	16	11	8	20	7	5	0
Krátkodobé (1-2 h.)	0	1	1	1	2	3	5	4	3	3	2	3	9	7	0
Střednědobé (2-6 h.)	0	2	2	7	13	17	19	22	18	13	15	15	12	10	0
Dlouhodobé (nad 6 h.)	0	1	5	25	34	41	42	42	41	41	37	28	23	15	0
Rezidenti	182	174	161	134	118	104	103	102	99	105	110	117	126	143	184





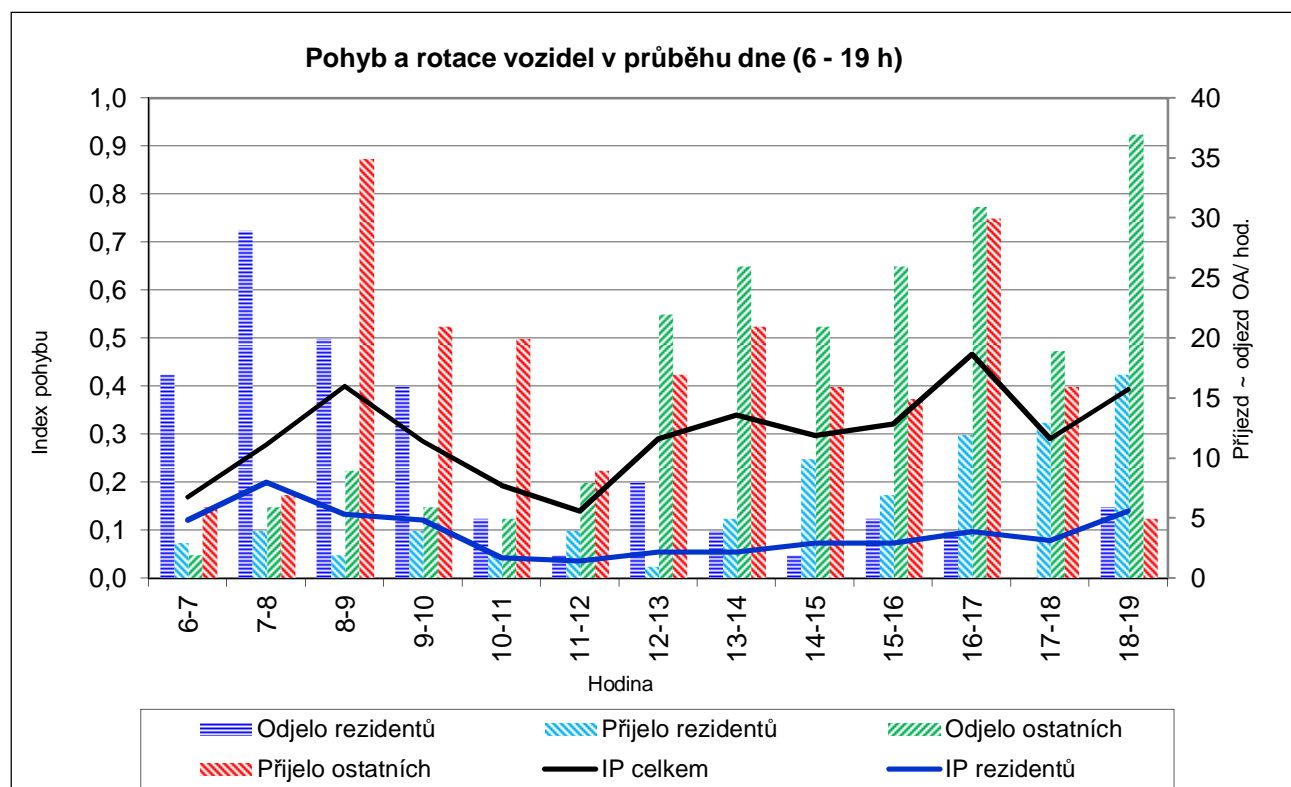
Území: Praha 10 č. okruhu: 2  
Název: Ruská, Kodaňská, Estonská, Norská

Kapacita PS: 165 PS  
Datum: 25.9.2012

### B. Pohyb a rotace vozidel v průběhu sledovaného dne (6-19 hod.)

	Hodina													Celkem (6-19)
	6-7	7-8	8-9	9-10	10-11	11-12	12-13	13-14	14-15	15-16	16-17	17-18	18-19	
Odjelo celkem	19	35	29	22	10	10	30	30	23	31	35	19	43	336
Přijelo celkem	9	11	37	25	22	13	18	26	26	22	42	29	22	302
Pohyb celkem	28	46	66	47	32	23	48	56	49	53	77	48	65	638
Index pohybu	0,2	0,3	0,4	0,3	0,2	0,1	0,3	0,3	0,3	0,3	0,5	0,3	0,4	3,9
Odjelo rezidentů	17	29	20	16	5	2	8	4	2	5	4	0	6	118
Přijelo rezidentů	3	4	2	4	2	4	1	5	10	7	12	13	17	84
Pohyb rezidentů	20	33	22	20	7	6	9	9	12	12	16	13	23	202
Index pohybu	0,1	0,2	0,1	0,1	0,0	0,0	0,1	0,1	0,1	0,1	0,1	0,1	0,1	1,2
Odjelo ostatních	2	6	9	6	5	8	22	26	21	26	31	19	37	218
Přijelo ostatních	6	7	35	21	20	9	17	21	16	15	30	16	5	218
Pohyb ostatních	8	13	44	27	25	17	39	47	37	41	61	35	42	436
Index pohybu	0,0	0,1	0,3	0,2	0,2	0,1	0,2	0,3	0,2	0,2	0,4	0,2	0,3	2,6

Index rotace	Celkový	1,82
	Rezidentů	0,82
	Ostatní	4,13



Území: Praha 10

Kapacita PS: 165 PS

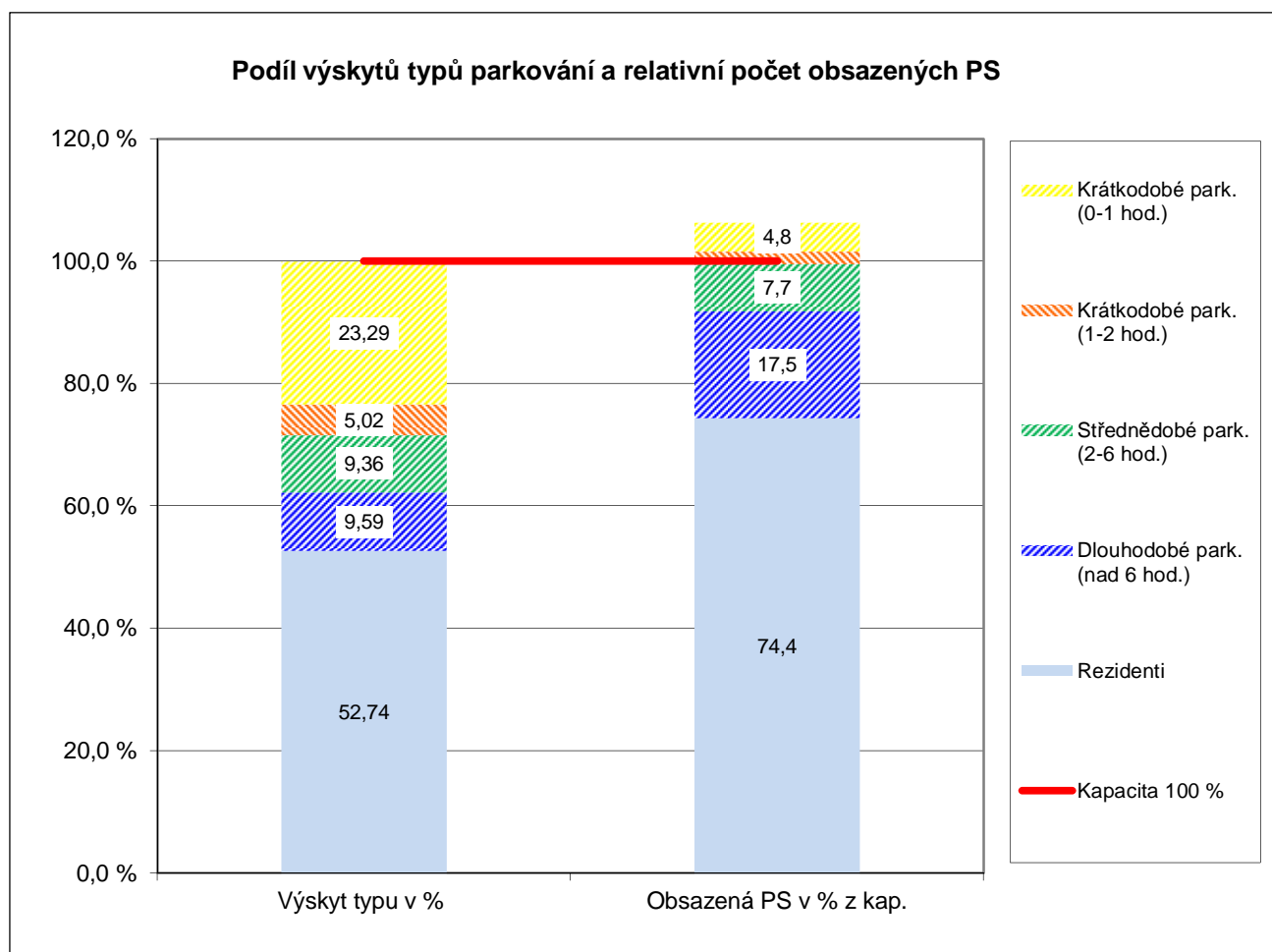
Název: Ruská, Kodaňská, Estonská, Norská

Datum: 25.9.2012

**C. Struktura typů parkování v průběhu sledovaného dne (6-19 hod.)**

Typ parkování	Počet výskytů OA	Výskyt typu v %	Počet obsazených PS	Obsazená PS v % z kap.
Krátkodobé park. (0-1 hod.)	102	23,29	8	4,8
Krátkodobé park. (1-2 hod.)	22	5,02	3	2,1
Střednědobé park. (2-6 hod.)	41	9,36	13	7,7
Dlouhodobé park. (nad 6 hod.)	42	9,59	29	17,5
Rezidenti	231	52,74	123	74,4
<b>Celkem</b>	<b>438</b>	<b>100,0%</b>	<b>176</b>	<b>106,4</b>

Střední doba parkování (hod)	Rezidenti	6,91
	Ostatní	3,31
	<b>Celkem</b>	<b>5,21</b>

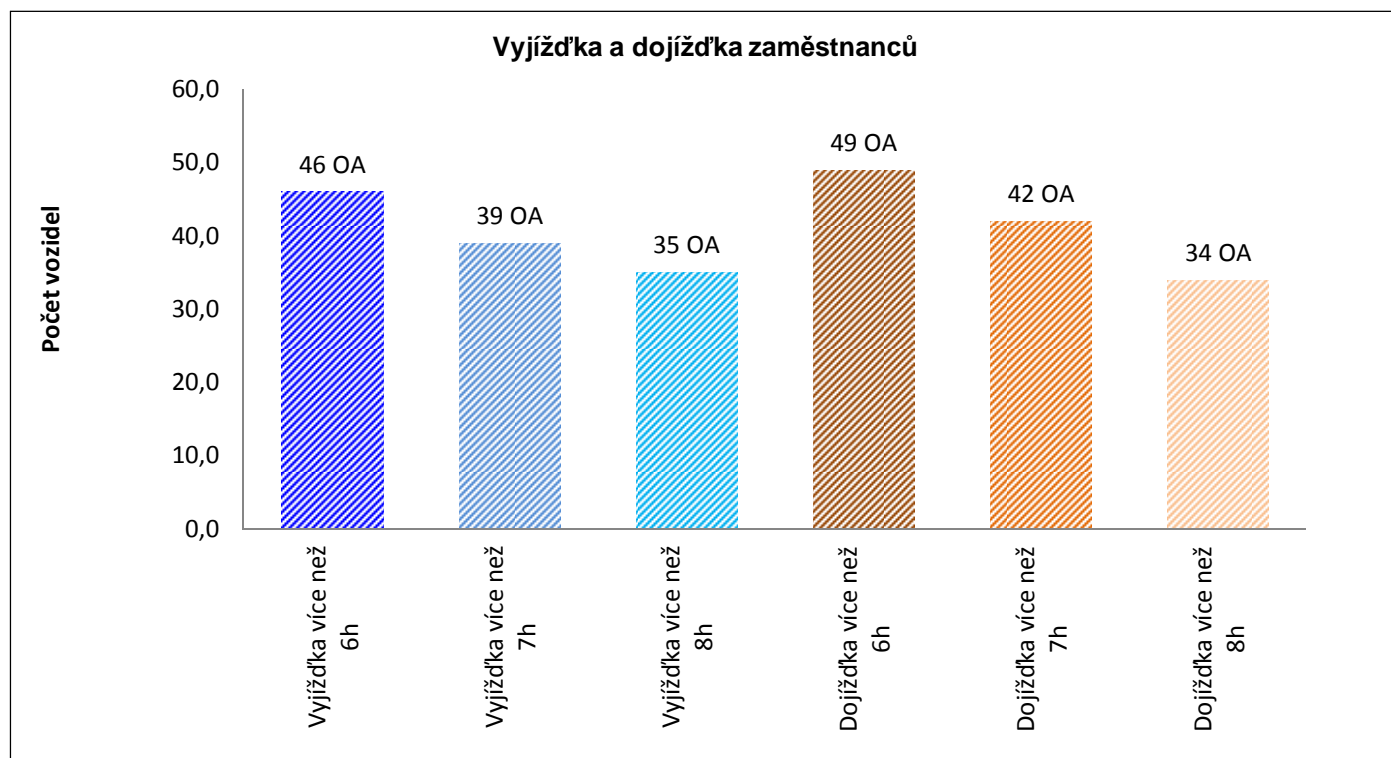


Území: Praha 10 Kapacita PS: 165 PS č. okruhu: 2  
 Název: Ruská, Kodaňská, Estonská, Norská Datum: 25.9.2012

**D. Zaměstnanecká vyjížďka a dojížďka v průběhu sledovaného dne (6-19 hod.)**

Počet	v hodinách	Počet vozidel	v % z počtu REZ	Uvolněná parkovací kapacita
Vyjíždka více než 6h	425	46	25,1%	-19,8%
Vyjíždka více než 7h	383	39	21,3%	-17,9%
Vyjíždka více než 8h	355	35	19,1%	-16,6%
Počet	v hodinách	Počet vozidel	v % z počtu OA DEN	"Zabraná" parkovací kapacita
Dojíždka více než 6h	417	49	11,2%	19,4%
Dojíždka více než 7h	375	42	9,6%	17,5%
Dojíždka více než 8h	319	34	7,8%	14,9%

Hlavní data denního parkování (6-19 h)	
Kapacita parkovacích stání (PS)	165 PS
Průměrně obsazeno PS	176 PS
"Oparkováno" hodin	2 282
Průměrné využití kapacity	106,4%
PS bez pohybu	86
PS - "rotující"	90



Území: Praha 10 č. okruhu: 3  
Název: 28.pluku, Na Míčankách, Bulharská

Kapacita PS: 163 PS Datum: 2.10.2012  
Typ: SM KÚ: Vršovice

### A. Obsazenost a struktura parkovacích stání v průběhu sledovaného dne (6-19 hod.) a v noci (24-01 hod.)

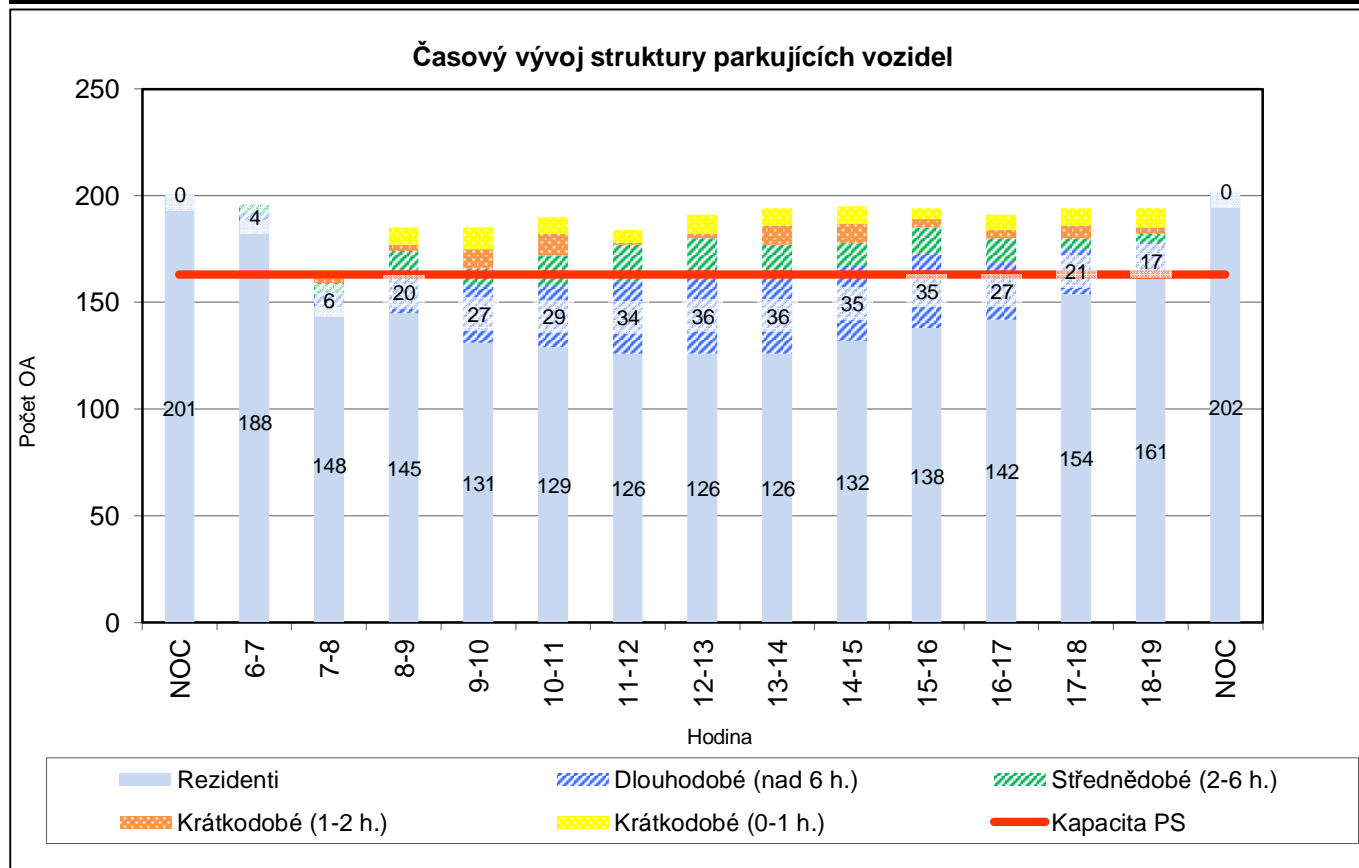
	Hodina															Celkem bez noci
	Noc	6-7	7-8	8-9	9-10	10-11	11-12	12-13	13-14	14-15	15-16	16-17	17-18	18-19	Noc	
Obsazeno PS	201	196	165	185	185	190	184	191	194	195	194	191	194	194	202	2 458
Rezerva-deficit	-38	-33	-2	-22	-22	-27	-21	-28	-31	-32	-31	-28	-31	-31	-39	
% využití PS	123	120	101	113	113	117	113	117	119	120	119	117	119	119	124	116,0

#### A1. Struktura obsazenosti podle uživatelů

Obsazeno PS	201	196	165	185	185	190	184	191	194	195	194	191	194	194	202	2 458
Z toho rezidenti	201	188	148	145	131	129	126	126	126	132	138	142	154	161	202	1 846
Rezidenti v %	100,0	95,9	89,7	78,4	70,8	67,9	68,5	66,0	64,9	67,7	71,1	74,3	79,4	83,0	100,0	75,1
Ostatní parkující	0	8	17	40	54	61	58	65	68	63	56	49	40	33	0	612
Ostatní v %	0,0	4,1	10,3	21,6	29,2	32,1	31,5	34,0	35,1	32,3	28,9	25,7	20,6	17,0	0,0	24,9

#### A2. Struktura parkujících vozidel podle doby parkování ostatních a vozidla rezidentů

Typ parkování	NOC	6-7	7-8	8-9	9-10	10-11	11-12	12-13	13-14	14-15	15-16	16-17	17-18	18-19	NOC
Krátkodobé (0-1 h.)	0	0	4	8	10	8	6	9	8	8	5	7	8	9	0
Krátkodobé (1-2 h.)	0	0	2	3	9	10	1	2	9	9	4	4	6	3	0
Střednědobé (2-6 h.)	0	4	5	9	8	14	17	18	15	11	12	11	5	4	0
Dlouhodobé (nad 6 h.)	0	4	6	20	27	29	34	36	36	35	35	27	21	17	0
Rezidenti	201	188	148	145	131	129	126	126	126	132	138	142	154	161	202



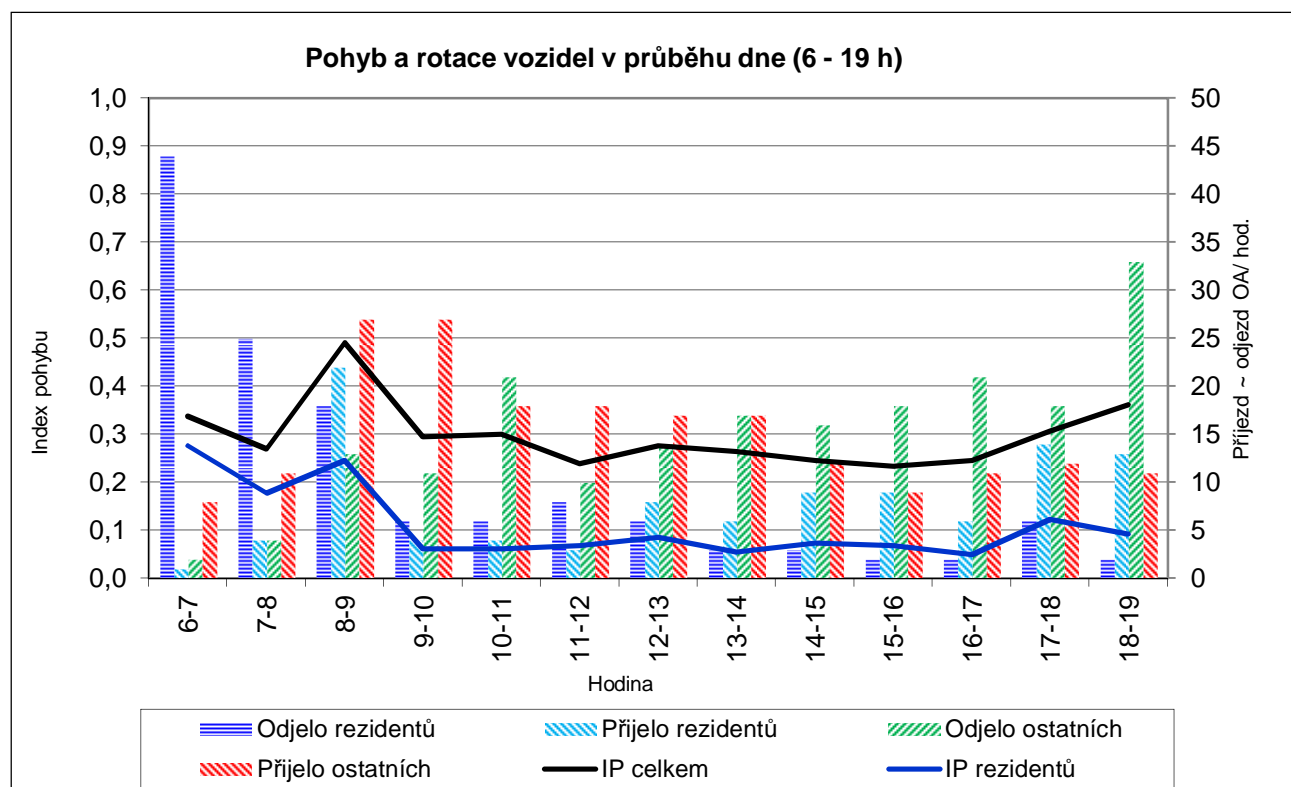
Území: Praha 10      č. okruhu: 3  
Název: 28.pluku, Na Míčankách, Bulharská

Kapacita PS: 163 PS  
Datum: 2.10.2012

**B. Pohyb a rotace vozidel v průběhu sledovaného dne (6-19 hod.)**

	Hodina													Celkem (6-19)
	6-7	7-8	8-9	9-10	10-11	11-12	12-13	13-14	14-15	15-16	16-17	17-18	18-19	
Odjelo celkem	46	29	31	17	27	18	20	20	19	20	23	24	35	<b>329</b>
Přijelo celkem	9	15	49	31	22	21	25	23	21	18	17	26	24	<b>301</b>
Pohyb celkem	55	44	80	48	49	39	45	43	40	38	40	50	59	<b>630</b>
Index pohybu	0,3	0,3	0,5	0,3	0,3	0,2	0,3	0,3	0,2	0,2	0,2	0,3	0,4	<b>3,9</b>
Odjelo rezidentů	44	25	18	6	6	8	6	3	3	2	2	6	2	<b>131</b>
Přijelo rezidentů	1	4	22	4	4	3	8	6	9	9	6	14	13	<b>103</b>
Pohyb rezidentů	45	29	40	10	10	11	14	9	12	11	8	20	15	<b>234</b>
Index pohybu	0,3	0,2	0,2	0,1	0,1	0,1	0,1	0,1	0,1	0,1	0,0	0,1	0,1	<b>1,4</b>
Odjelo ostatních	2	4	13	11	21	10	14	17	16	18	21	18	33	<b>198</b>
Přijelo ostatních	8	11	27	27	18	18	17	17	12	9	11	12	11	<b>198</b>
Pohyb ostatních	10	15	40	38	39	28	31	34	28	27	32	30	44	<b>396</b>
Index pohybu	0,1	0,1	0,2	0,2	0,2	0,2	0,2	0,2	0,2	0,2	0,2	0,2	0,3	<b>2,4</b>

Index rotace	Celkový	1,67
	Rezidentů	0,82
	Ostatní	4,21



Území: Praha 10

Kapacita PS: 163 PS

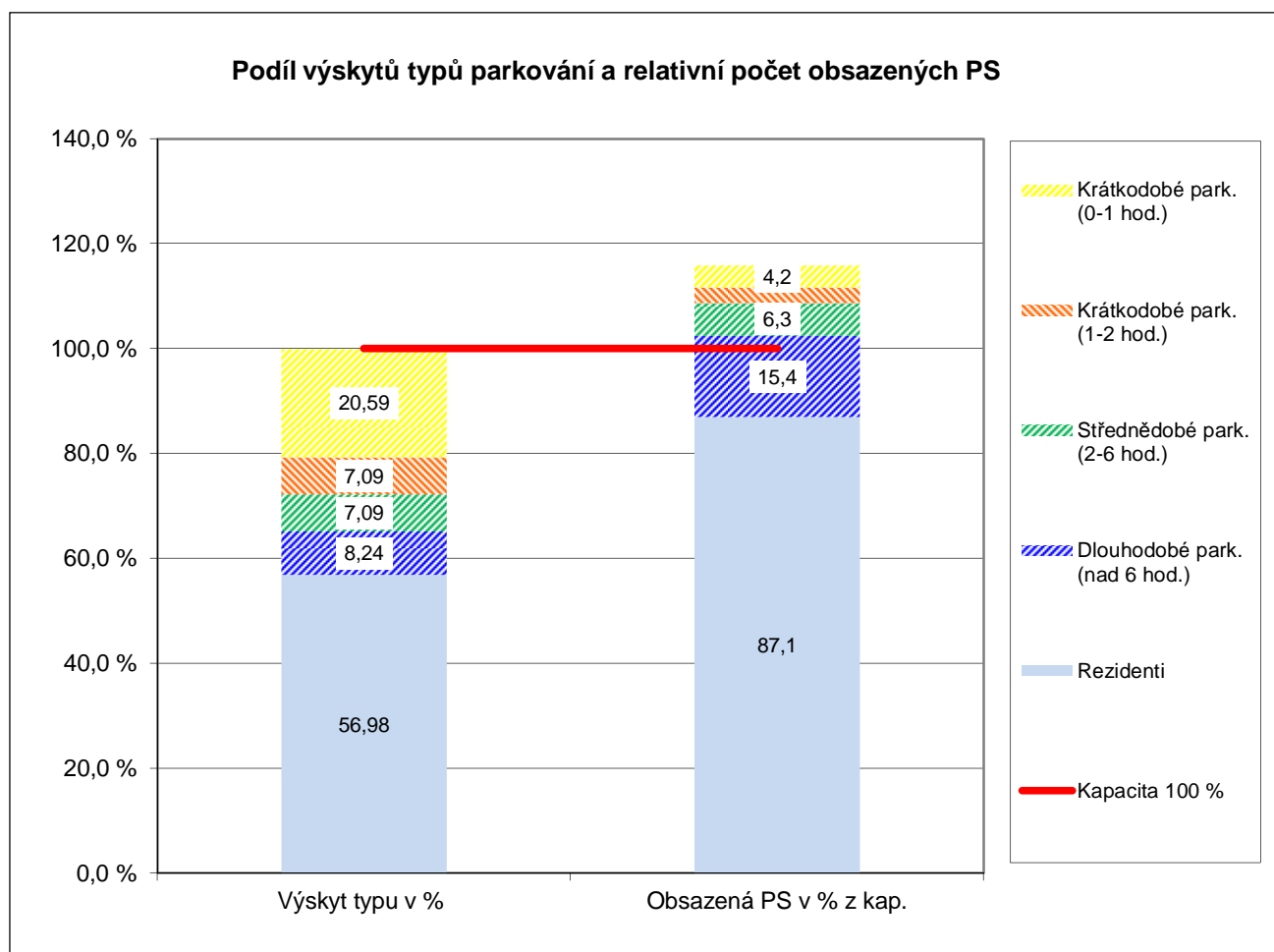
Název: 28.pluku, Na Míčankách, Bulharská

Datum: 2.10.2012

**C. Struktura typů parkování v průběhu sledovaného dne (6-19 hod.)**

Typ parkování	Počet výskytů OA	Výskyt typu v %	Počet obsazených PS	Obsazená PS v % z kap.
Krátkodobé park. (0-1 hod.)	90	20,59	7	4,2
Krátkodobé park. (1-2 hod.)	31	7,09	5	2,9
Střednědobé park. (2-6 hod.)	31	7,09	10	6,3
Dlouhodobé park. (nad 6 hod.)	36	8,24	25	15,4
Rezidenti	249	56,98	142	87,1
<b>Celkem</b>	<b>437</b>	<b>100,0%</b>	<b>189</b>	<b>116,0</b>

Střední doba parkování (hod)	Rezidenti	7,41
	Ostatní	3,26
	<b>Celkem</b>	<b>5,62</b>

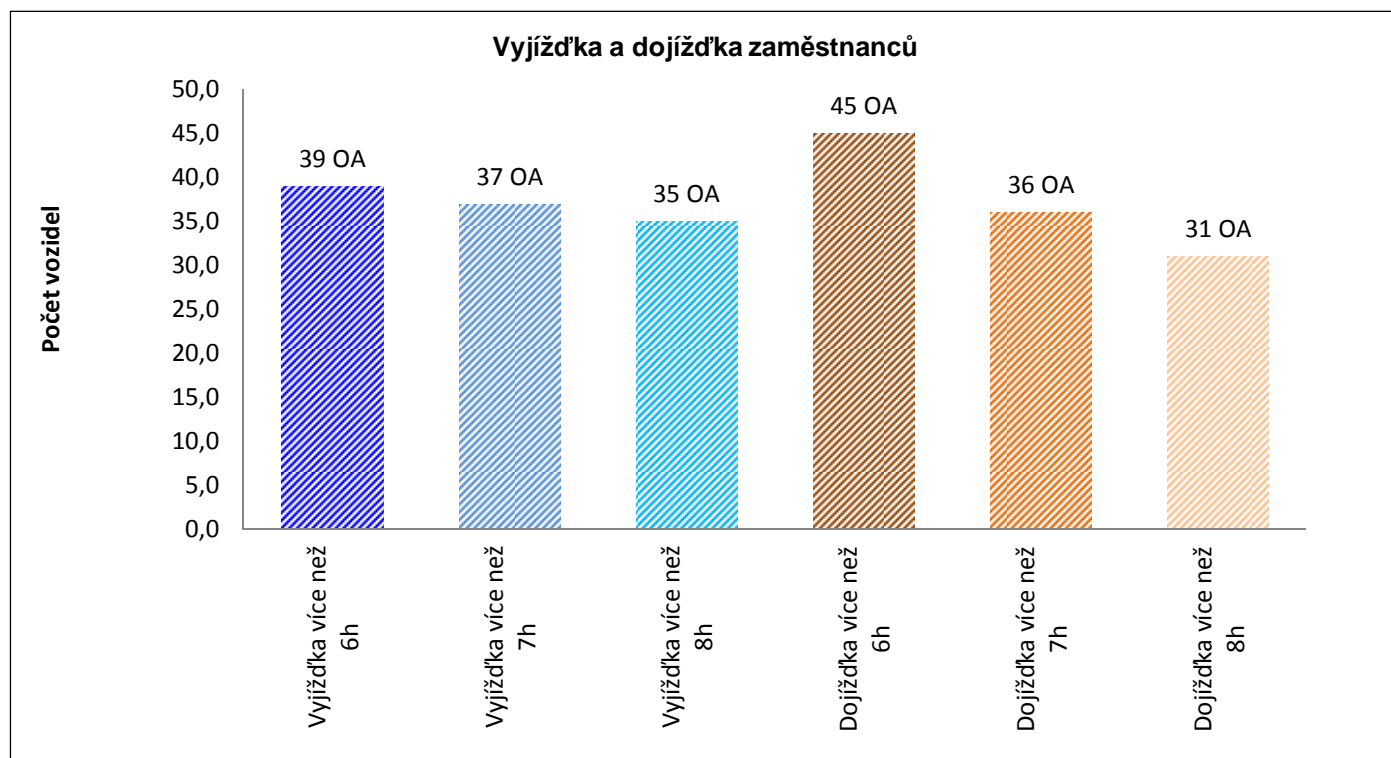


Území: Praha 10 Kapacita PS: 163 PS č. okruhu: 3  
 Název: 28.pluku, Na Míčankách, Bulharská Datum: 2.10.2012

**D. Zaměstnanecká vyjížďka a dojížďka v průběhu sledovaného dne (6-19 hod.)**

Počet	v hodinách	Počet vozidel	v % z počtu REZ	Uvolněná parkovací kapacita
Vyjíždka více než 6h	400	39	19,4%	-18,9%
Vyjíždka více než 7h	388	37	18,4%	-18,3%
Vyjíždka více než 8h	374	35	17,4%	-17,6%
Počet	v hodinách	Počet vozidel	v % z počtu OA DEN	"Zabraná" parkovací kapacita
Dojíždka více než 6h	381	45	10,3%	18,0%
Dojíždka více než 7h	327	36	8,2%	15,4%
Dojíždka více než 8h	292	31	7,1%	13,8%

Hlavní data denního parkování (6-19 h)	
Kapacita parkovacích stání (PS)	163 PS
Průměrně obsazeno PS	189 PS
"Oparkováno" hodin	2 458
Průměrné využití kapacity	116,0%
PS bez pohybu	101
PS - "rotující"	88





Území: Praha 10 č. okruhu: 4

Kapacita PS: 155 PS Datum: 20.9.2012

Název: Kubánské nám., Murmanská

Typ: SM KÚ: Vršovice

**A. Obsazenost a struktura parkovacích stání v průběhu sledovaného dne (6-19 hod.) a v noci (24-01 hod.)**

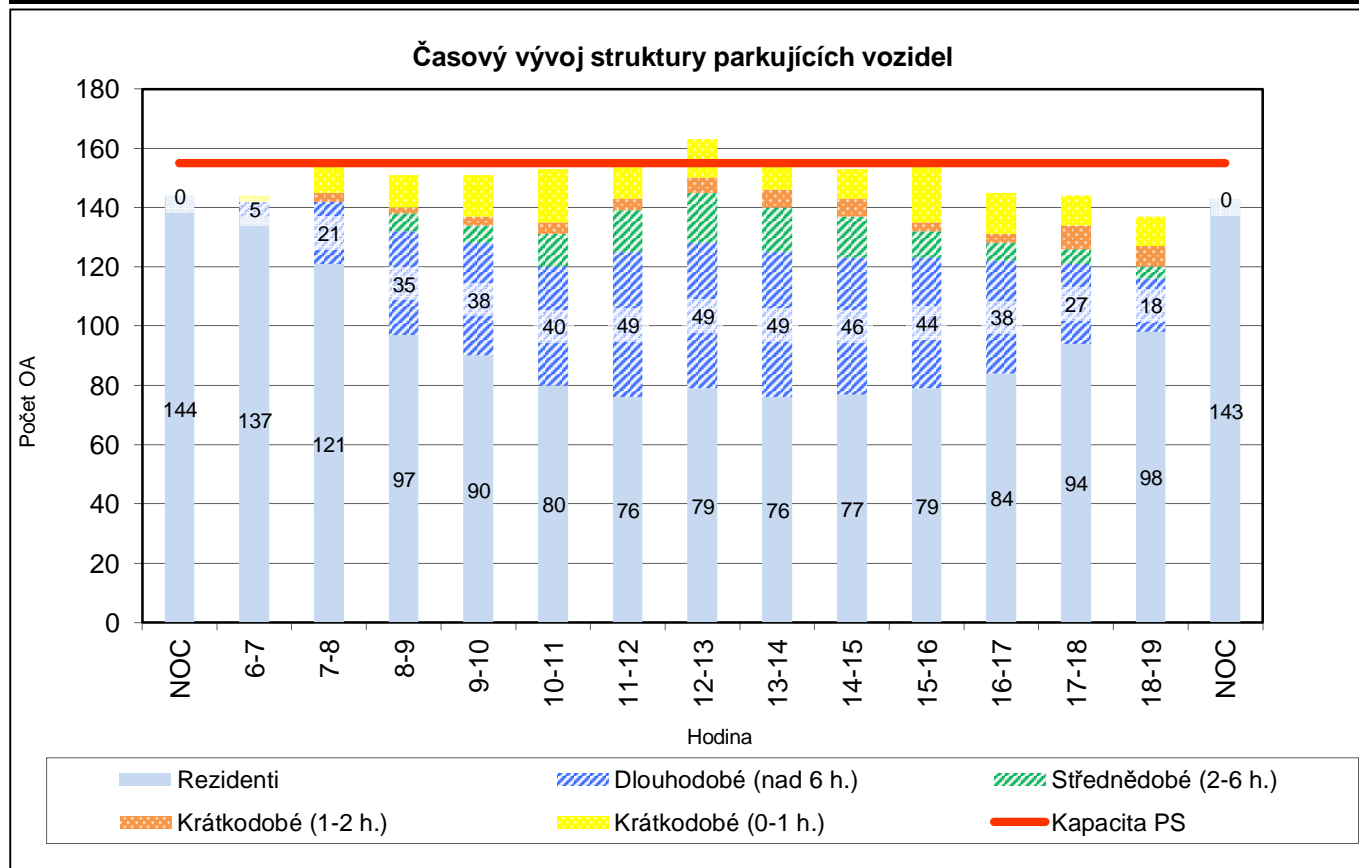
	Hodina															Celkem bez noci
	Noc	6-7	7-8	8-9	9-10	10-11	11-12	12-13	13-14	14-15	15-16	16-17	17-18	18-19	Noc	
Obsazeno PS	144	144	155	151	151	153	155	163	154	153	155	145	144	137	143	1 960
Rezerva-deficit	11	11	0	4	4	2	0	-8	1	2	0	10	11	18	12	
% využití PS	93	93	100	97	97	99	100	105	99	99	100	94	93	88	92	97,3

**A1. Struktura obsazenosti podle uživatelů**

Obsazeno PS	144	144	155	151	151	153	155	163	154	153	155	145	144	137	143	1 960
Z toho rezidenti	144	137	121	97	90	80	76	79	76	77	79	84	94	98	143	1 188
Rezidenti v %	100,0	95,1	78,1	64,2	59,6	52,3	49,0	48,5	49,4	50,3	51,0	57,9	65,3	71,5	100,0	60,6
Ostatní parkující	0	7	34	54	61	73	79	84	78	76	76	61	50	39	0	772
Ostatní v %	0,0	4,9	21,9	35,8	40,4	47,7	51,0	51,5	50,6	49,7	49,0	42,1	34,7	28,5	0,0	39,4

**A2. Struktura parkujících vozidel podle doby parkování ostatních a vozidla rezidentů**

Typ parkování	NOC	6-7	7-8	8-9	9-10	10-11	11-12	12-13	13-14	14-15	15-16	16-17	17-18	18-19	NOC
Krátkodobé (0-1 h.)	0	2	10	11	14	18	12	13	8	10	20	14	10	10	0
Krátkodobé (1-2 h.)	0	0	3	2	3	4	4	5	6	6	3	3	8	7	0
Střednědobé (2-6 h.)	0	0	0	6	6	11	14	17	15	14	9	6	5	4	0
Dlouhodobé (nad 6 h.)	0	5	21	35	38	40	49	49	49	46	44	38	27	18	0
Rezidenti	144	137	121	97	90	80	76	79	76	77	79	84	94	98	143



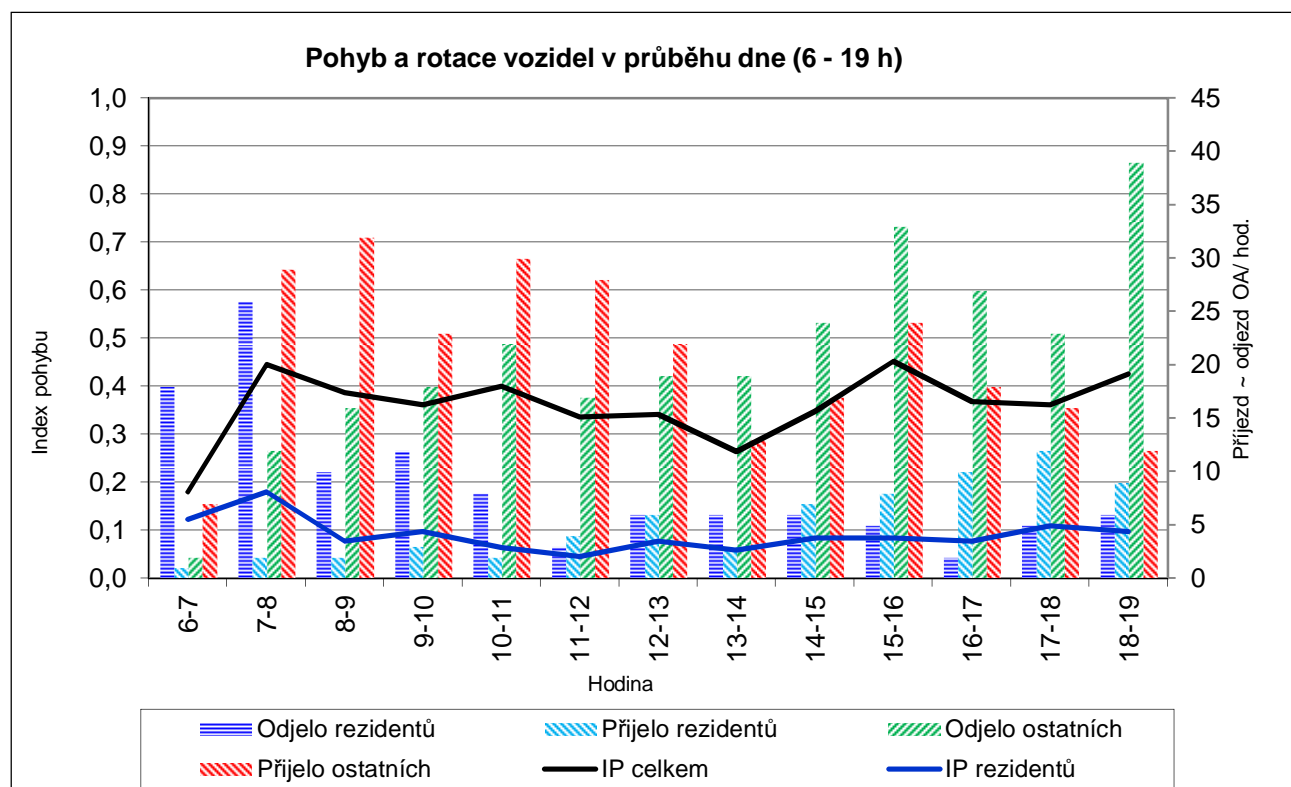
Území: Praha 10 č. okruhu: 4  
Název: Kubánské nám., Murmanská

Kapacita PS: 155 PS  
Datum: 20.9.2012

### B. Pohyb a rotace vozidel v průběhu sledovaného dne (6-19 hod.)

	Hodina													Celkem (6-19)
	6-7	7-8	8-9	9-10	10-11	11-12	12-13	13-14	14-15	15-16	16-17	17-18	18-19	
Odjelo celkem	20	38	26	30	30	20	25	25	30	38	29	28	45	<b>384</b>
Přijelo celkem	8	31	34	26	32	32	28	16	24	32	28	28	21	<b>340</b>
Pohyb celkem	28	69	60	56	62	52	53	41	54	70	57	56	66	<b>724</b>
Index pohybu	0,2	0,4	0,4	0,4	0,4	0,3	0,3	0,3	0,3	0,5	0,4	0,4	0,4	<b>4,7</b>
Odjelo rezidentů	18	26	10	12	8	3	6	6	6	5	2	5	6	<b>113</b>
Přijelo rezidentů	1	2	2	3	2	4	6	3	7	8	10	12	9	<b>69</b>
Pohyb rezidentů	19	28	12	15	10	7	12	9	13	13	12	17	15	<b>182</b>
Index pohybu	0,1	0,2	0,1	0,1	0,1	0,0	0,1	0,1	0,1	0,1	0,1	0,1	0,1	<b>1,2</b>
Odjelo ostatních	2	12	16	18	22	17	19	19	24	33	27	23	39	<b>271</b>
Přijelo ostatních	7	29	32	23	30	28	22	13	17	24	18	16	12	<b>271</b>
Pohyb ostatních	9	41	48	41	52	45	41	32	41	57	45	39	51	<b>542</b>
Index pohybu	0,1	0,3	0,3	0,3	0,3	0,3	0,3	0,2	0,3	0,4	0,3	0,3	0,3	<b>3,5</b>

Index rotace	Celkový	2,40
	Rezidentů	1,00
	Ostatní	4,56



Území: Praha 10

Kapacita PS: 155 PS

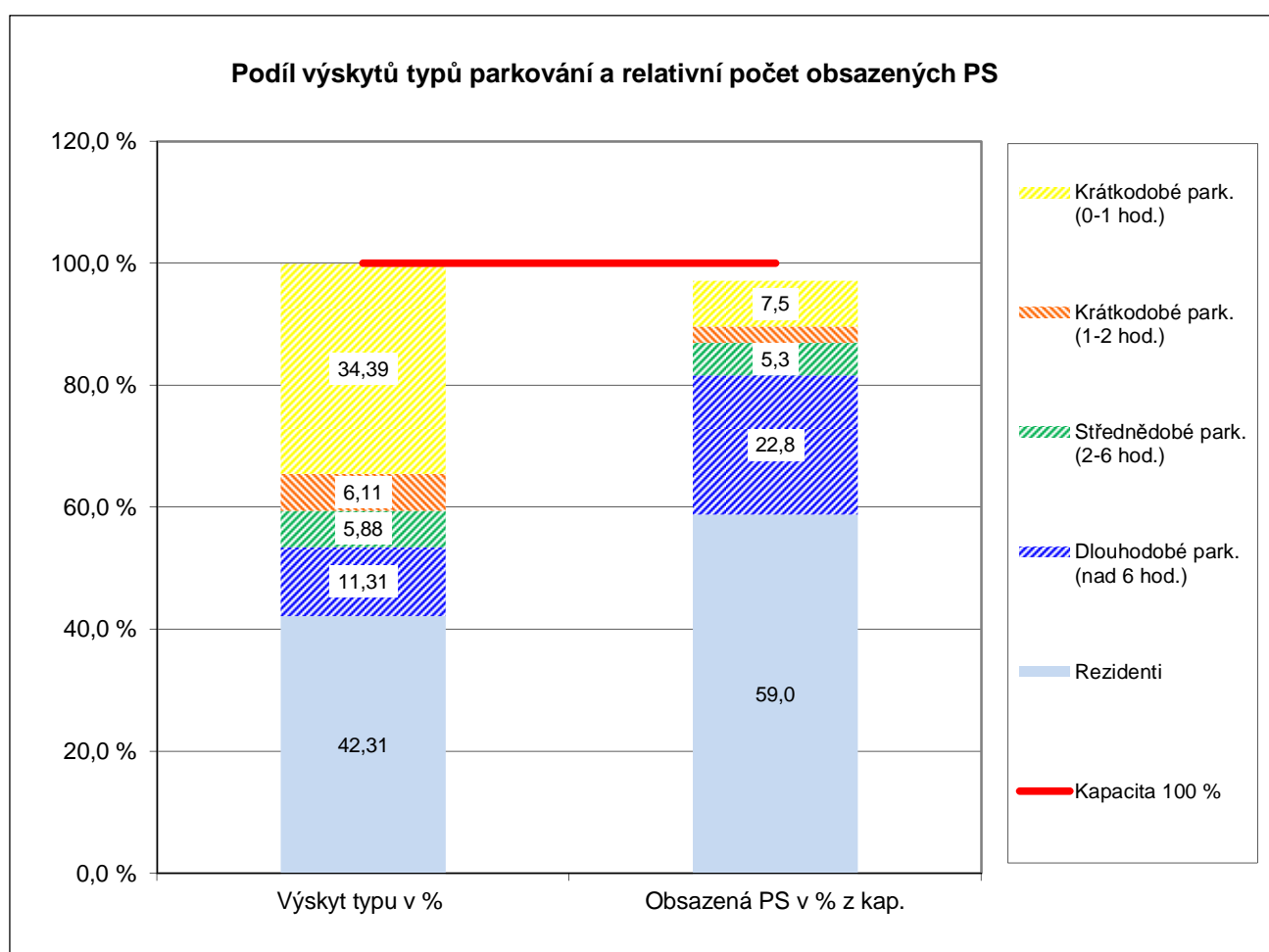
Název: Kubánské nám., Murmanská

Datum: 20.9.2012

**C. Struktura typů parkování v průběhu sledovaného dne (6-19 hod.)**

Typ parkování	Počet výskytů OA	Výskyt typu v %	Počet obsazených PS	Obsazená PS v % z kap.
Krátkodobé park. (0-1 hod.)	152	34,39	12	7,5
Krátkodobé park. (1-2 hod.)	27	6,11	4	2,7
Střednědobé park. (2-6 hod.)	26	5,88	8	5,3
Dlouhodobé park. (nad 6 hod.)	50	11,31	35	22,8
Rezidenti	187	42,31	91	59,0
Celkem	442	100,0%	151	97,3

Střední doba parkování (hod)	Rezidenti	6,35
	Ostatní	3,03
	Celkem	4,43

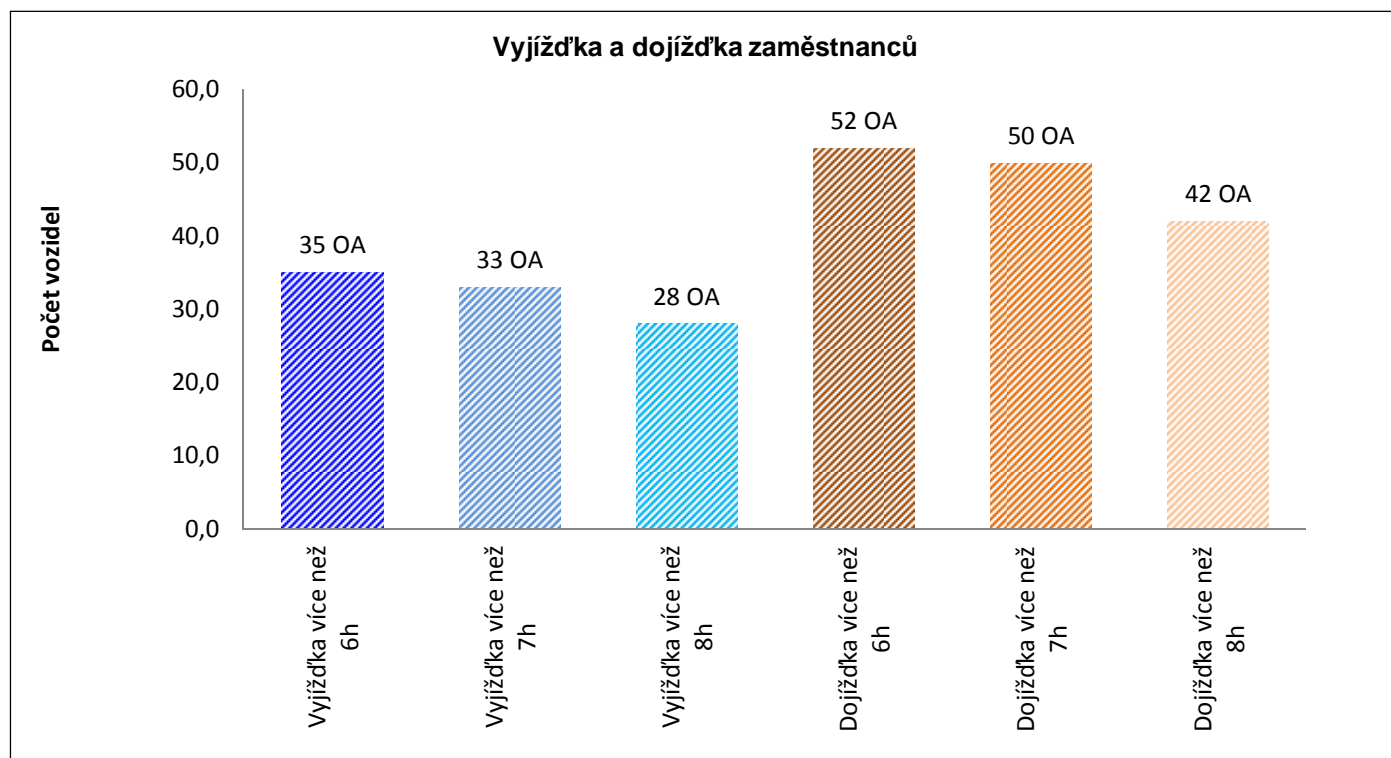


Území: Praha 10 Kapacita PS: 155 PS č. okruhu: 4  
 Název: Kubánské nám., Murmanská Datum: 20.9.2012

**D. Zaměstnanecká vyjížďka a dojížďka v průběhu sledovaného dne (6-19 hod.)**

Počet	v hodinách	Počet vozidel	v % z počtu REZ	Uvolněná parkovací kapacita
Vyjíždka více než 6h	350	35	24,4%	-17,4%
Vyjíždka více než 7h	338	33	23,0%	-16,8%
Vyjíždka více než 8h	303	28	19,5%	-15,0%
Počet	v hodinách	Počet vozidel	v % z počtu OA DEN	"Zabraná" parkovací kapacita
Dojíždka více než 6h	471	52	11,8%	23,4%
Dojíždka více než 7h	459	50	11,3%	22,8%
Dojíždka více než 8h	403	42	9,5%	20,0%

Hlavní data denního parkování (6-19 h)	
Kapacita parkovacích stání (PS)	155 PS
Průměrně obsazeno PS	151 PS
"Oparkováno" hodin	1 960
Průměrné využití kapacity	97,3%
PS bez pohybu	57
PS - "rotující"	94



Území: Praha 10 č. okruhu: 5 Kapacita PS: 199 PS Datum: 19.9.2012  
 Název: Kralická, Za poštou Typ: SM KÚ: Strašnice

**A. Obsazenost a struktura parkovacích stání v průběhu sledovaného dne (6-19 hod.) a v noci (24-01 hod.)**

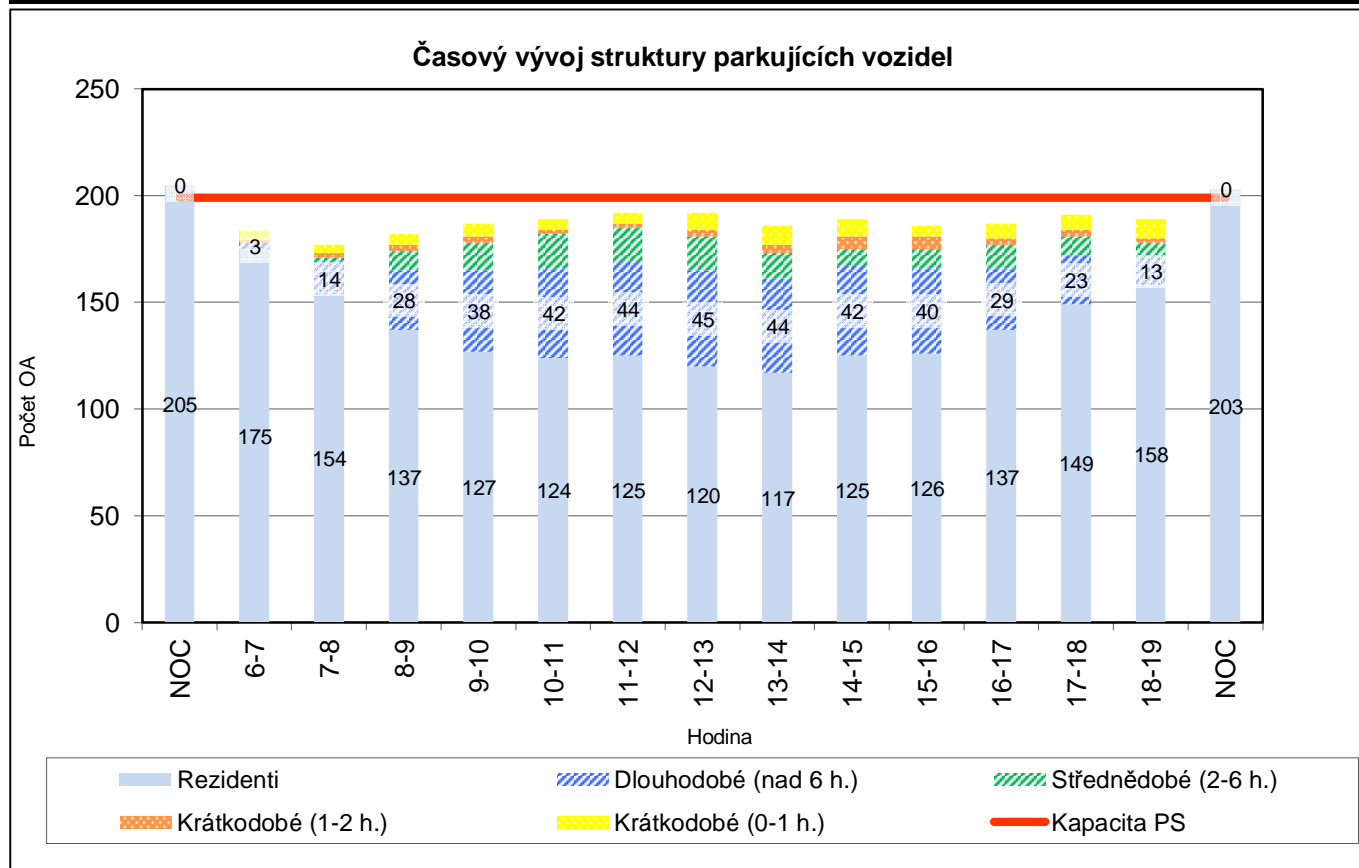
	Hodina															Celkem bez noci
	Noc	6-7	7-8	8-9	9-10	10-11	11-12	12-13	13-14	14-15	15-16	16-17	17-18	18-19	Noc	
Obsazeno PS	205	184	177	182	187	189	192	192	186	189	186	187	191	189	203	2 431
Rezerva-deficit	-6	15	22	17	12	10	7	7	13	10	13	12	8	10	-4	
% využití PS	103	92	89	91	94	95	96	96	93	95	93	94	96	95	102	94,0

**A1. Struktura obsazenosti podle uživatelů**

Obsazeno PS	205	184	177	182	187	189	192	192	186	189	186	187	191	189	203	2 431
Z toho rezidenti	205	175	154	137	127	124	125	120	117	125	126	137	149	158	203	1 774
Rezidenti v %	100,0	95,1	87,0	75,3	67,9	65,6	65,1	62,5	62,9	66,1	67,7	73,3	78,0	83,6	100,0	73,0
Ostatní parkující	0	9	23	45	60	65	67	72	69	64	60	50	42	31	0	657
Ostatní v %	0,0	4,9	13,0	24,7	32,1	34,4	34,9	37,5	37,1	33,9	32,3	26,7	22,0	16,4	0,0	27,0

**A2. Struktura parkujících vozidel podle doby parkování ostatních a vozidla rezidentů**

Typ parkování	NOC	6-7	7-8	8-9	9-10	10-11	11-12	12-13	13-14	14-15	15-16	16-17	17-18	18-19	NOC
Krátkodobé (0-1 h.)	0	5	4	5	6	5	5	8	9	8	5	7	7	9	0
Krátkodobé (1-2 h.)	0	1	2	3	3	2	2	3	4	6	6	3	3	2	0
Střednědobé (2-6 h.)	0	0	3	9	13	16	16	16	12	8	9	11	9	7	0
Dlouhodobé (nad 6 h.)	0	3	14	28	38	42	44	45	44	42	40	29	23	13	0
Rezidenti	205	175	154	137	127	124	125	120	117	125	126	137	149	158	203



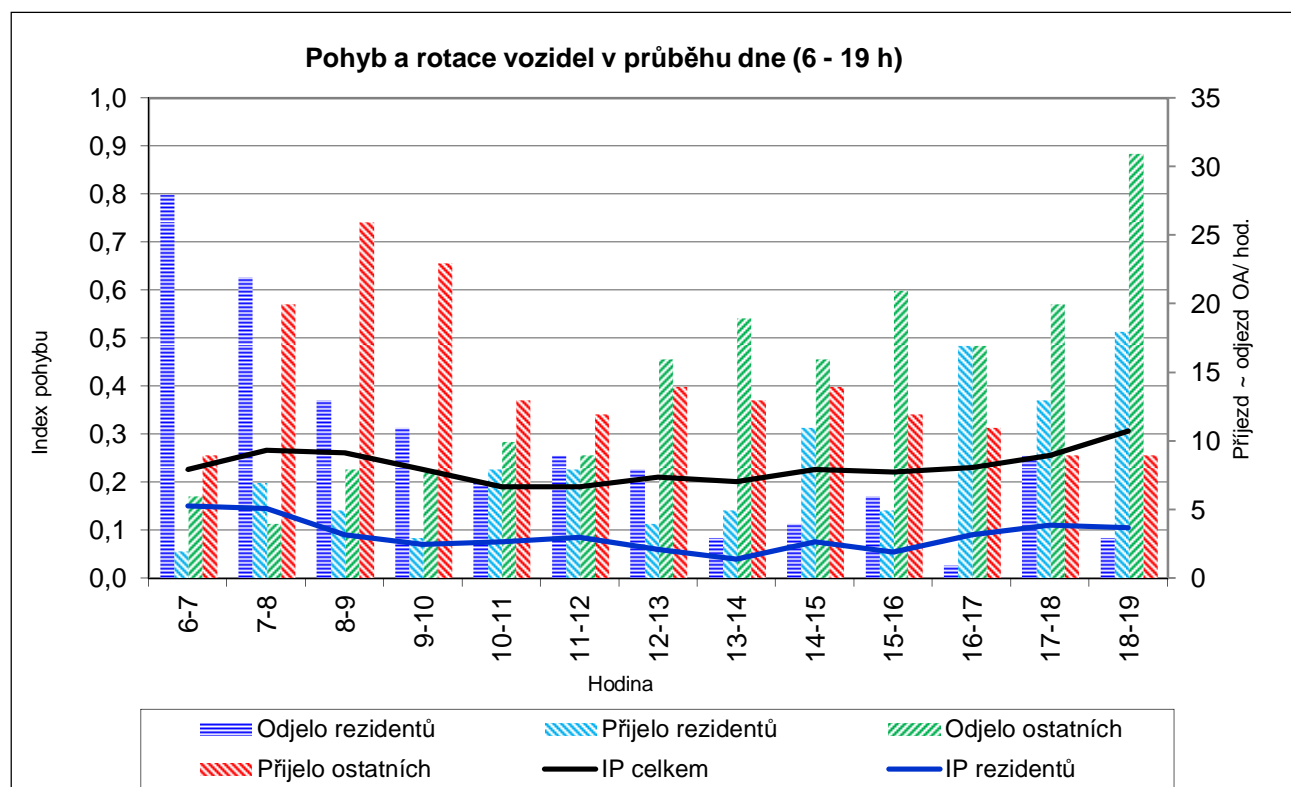
Území: Praha 10      č. okruhu: 5  
Název: Kralická, Za poštou

Kapacita PS: 199 PS  
Datum: 19.9.2012

**B. Pohyb a rotace vozidel v průběhu sledovaného dne (6-19 hod.)**

	Hodina													Celkem (6-19)
	6-7	7-8	8-9	9-10	10-11	11-12	12-13	13-14	14-15	15-16	16-17	17-18	18-19	
Odjelo celkem	34	26	21	19	17	18	24	22	20	27	18	29	34	<b>309</b>
Přijelo celkem	11	27	31	26	21	20	18	18	25	17	28	22	27	<b>291</b>
Pohyb celkem	45	53	52	45	38	38	42	40	45	44	46	51	61	<b>600</b>
Index pohybu	0,2	0,3	0,3	0,2	0,2	0,2	0,2	0,2	0,2	0,2	0,2	0,3	0,3	<b>3,0</b>
Odjelo rezidentů	28	22	13	11	7	9	8	3	4	6	1	9	3	<b>124</b>
Přijelo rezidentů	2	7	5	3	8	8	4	5	11	5	17	13	18	<b>106</b>
Pohyb rezidentů	30	29	18	14	15	17	12	8	15	11	18	22	21	<b>230</b>
Index pohybu	0,2	0,1	0,1	0,1	0,1	0,1	0,1	0,0	0,1	0,1	0,1	0,1	0,1	<b>1,2</b>
Odjelo ostatních	6	4	8	8	10	9	16	19	16	21	17	20	31	<b>185</b>
Přijelo ostatních	9	20	26	23	13	12	14	13	14	12	11	9	9	<b>185</b>
Pohyb ostatních	15	24	34	31	23	21	30	32	30	33	28	29	40	<b>370</b>
Index pohybu	0,1	0,1	0,2	0,2	0,1	0,1	0,2	0,2	0,2	0,2	0,1	0,1	0,2	<b>1,9</b>

Index rotace	Celkový	1,60
	Rezidentů	0,84
	Ostatní	3,66



Území: Praha 10

Kapacita PS: 199 PS

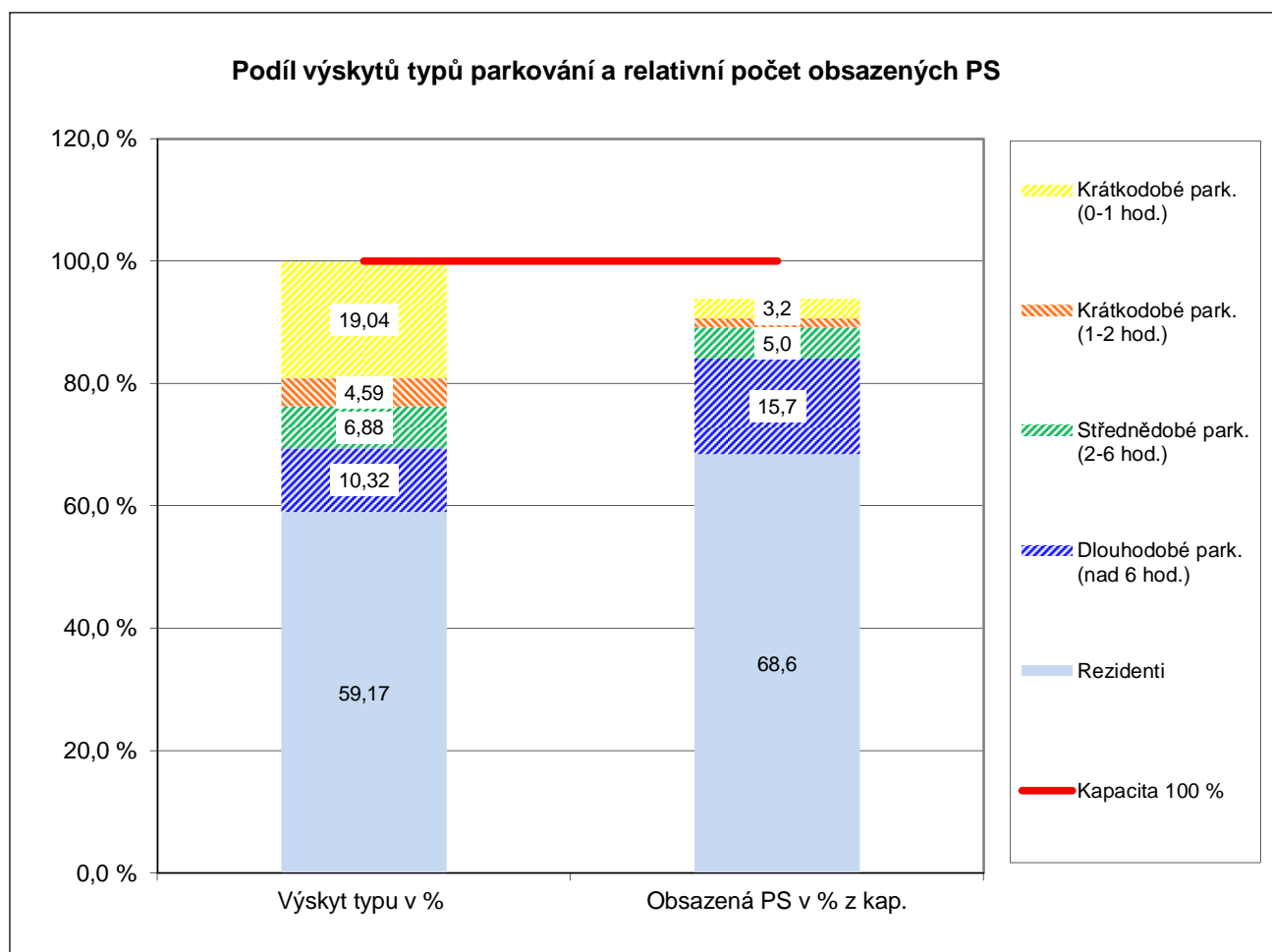
Název: Kralická, Za poštou

Datum: 19.9.2012

**C. Struktura typů parkování v průběhu sledovaného dne (6-19 hod.)**

Typ parkování	Počet výskytů OA	Výskyt typu v %	Počet obsazených PS	Obsazená PS v % z kap.
Krátkodobé park. (0-1 hod.)	83	19,04	6	3,2
Krátkodobé park. (1-2 hod.)	20	4,59	3	1,5
Střednědobé park. (2-6 hod.)	30	6,88	10	5,0
Dlouhodobé park. (nad 6 hod.)	45	10,32	31	15,7
Rezidenti	258	59,17	136	68,6
<b>Celkem</b>	<b>436</b>	<b>100,0%</b>	<b>187</b>	<b>94,0</b>

Střední doba parkování (hod)	Rezidenti	6,88
	Ostatní	3,69
	<b>Celkem</b>	<b>5,58</b>



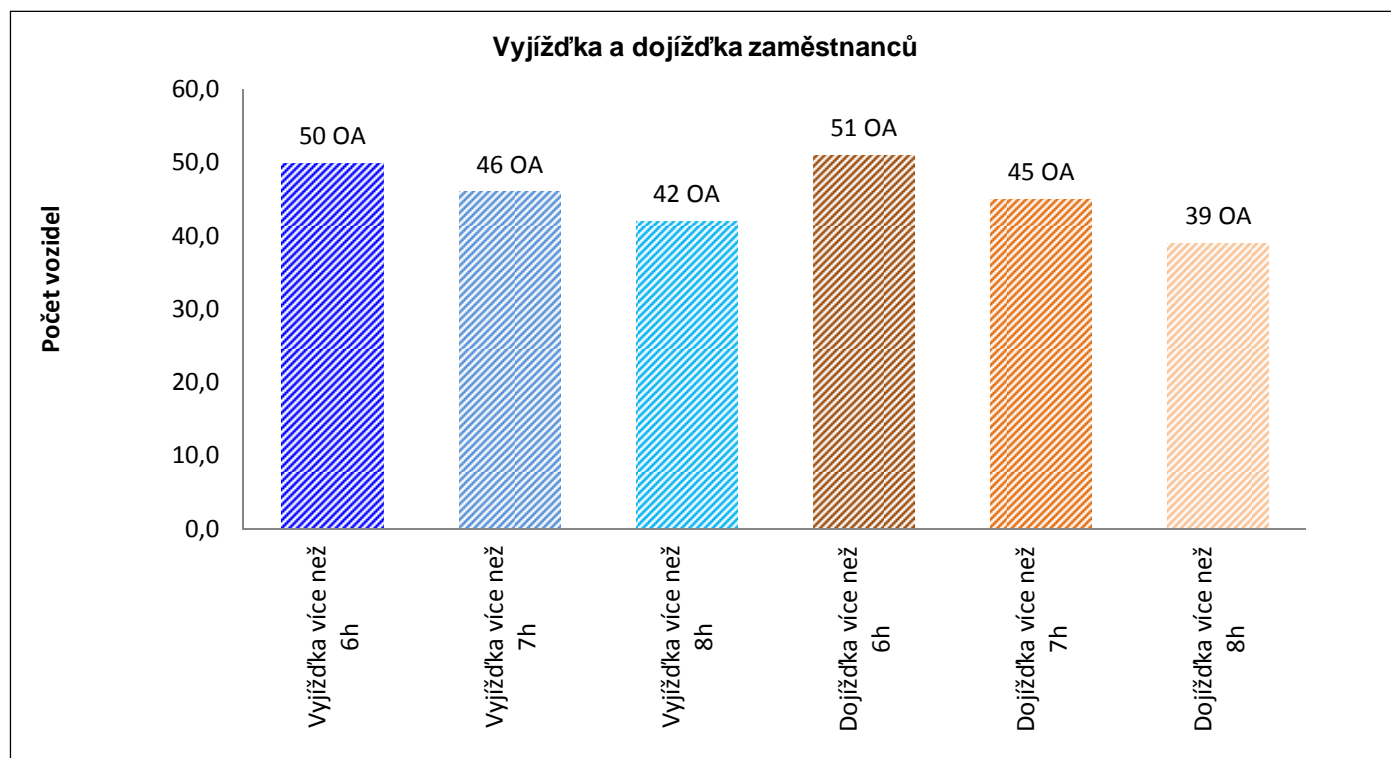


Území: Praha 10 Kapacita PS: 199 PS č. okruhu: 5  
 Název: Kralická, Za poštou Datum: 19.9.2012

**D. Zaměstnanecká vyjížďka a dojížďka v průběhu sledovaného dne (6-19 hod.)**

Počet	v hodinách	Počet vozidel	v % z počtu REZ	Uvolněná parkovací kapacita
Vyjíždka více než 6h	495	50	24,5%	-19,1%
Vyjíždka více než 7h	471	46	22,5%	-18,2%
Vyjíždka více než 8h	443	42	20,6%	-17,1%
Počet	v hodinách	Počet vozidel	v % z počtu OA DEN	"Zabraná" parkovací kapacita
Dojíždka více než 6h	441	51	11,7%	17,0%
Dojíždka více než 7h	405	45	10,3%	15,7%
Dojíždka více než 8h	363	39	8,9%	14,0%

Hlavní data denního parkování (6-19 h)	
Kapacita parkovacích stání (PS)	199 PS
Průměrně obsazeno PS	187 PS
"Oparkováno" hodin	2 431
Průměrné využití kapacity	94,0%
PS bez pohybu	91
PS - "rotující"	96



Území: Praha 10 č. okruhu: 6 Kapacita PS: 130 PS Datum: 24.9.2012  
 Název: Madridská, Slovinská, Holandská, Žitomírská Typ: SM KÚ: Vršovice

**A. Obsazenost a struktura parkovacích stání v průběhu sledovaného dne (6-19 hod.) a v noci (24-01 hod.)**

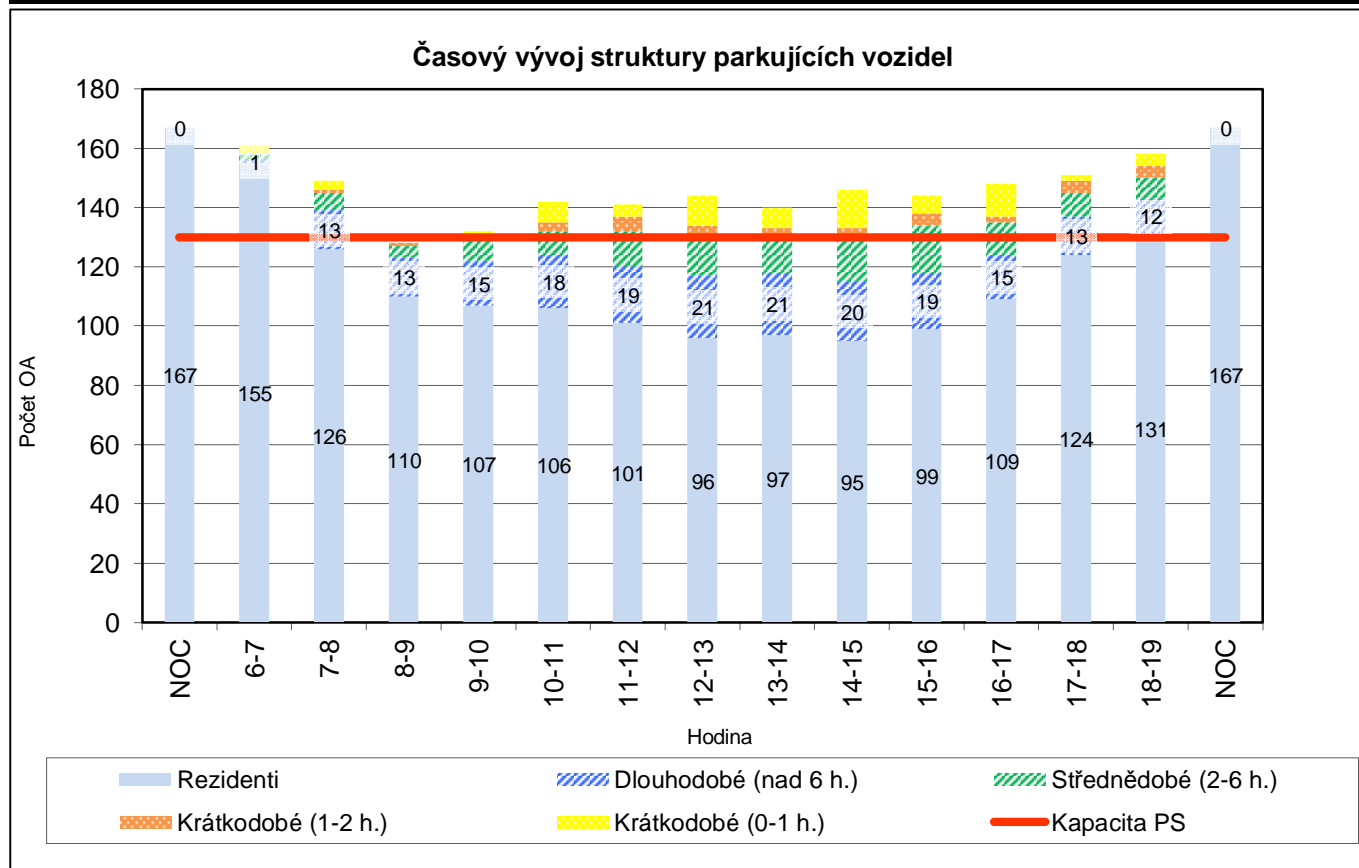
	Hodina															Celkem bez noci
	Noc	6-7	7-8	8-9	9-10	10-11	11-12	12-13	13-14	14-15	15-16	16-17	17-18	18-19	Noc	
Obsazeno PS	167	161	149	128	132	142	141	144	140	146	144	148	151	158	167	1 884
Rezerva-deficit	-37	-31	-19	2	-2	-12	-11	-14	-10	-16	-14	-18	-21	-28	-37	
% využití PS	128	124	115	98	102	109	108	111	108	112	111	114	116	122	128	111,5

**A1. Struktura obsazenosti podle uživatelů**

Obsazeno PS	167	161	149	128	132	142	141	144	140	146	144	148	151	158	167	1 884
Z toho rezidenti	167	155	126	110	107	106	101	96	97	95	99	109	124	131	167	1 456
Rezidenti v %	100,0	96,3	84,6	85,9	81,1	74,6	71,6	66,7	69,3	65,1	68,8	73,6	82,1	82,9	100,0	77,3
Ostatní parkující	0	6	23	18	25	36	40	48	43	51	45	39	27	27	0	428
Ostatní v %	0,0	3,7	15,4	14,1	18,9	25,4	28,4	33,3	30,7	34,9	31,3	26,4	17,9	17,1	0,0	22,7

**A2. Struktura parkujících vozidel podle doby parkování ostatních a vozidla rezidentů**

Typ parkování	NOC	6-7	7-8	8-9	9-10	10-11	11-12	12-13	13-14	14-15	15-16	16-17	17-18	18-19	NOC
Krátkodobé (0-1 h.)	0	3	3	0	3	7	4	10	7	13	6	11	2	4	0
Krátkodobé (1-2 h.)	0	0	1	1	0	3	5	4	2	2	4	2	4	4	0
Střednědobé (2-6 h.)	0	2	6	4	7	8	12	13	13	16	16	11	8	7	0
Dlouhodobé (nad 6 h.)	0	1	13	13	15	18	19	21	21	20	19	15	13	12	0
Rezidenti	167	155	126	110	107	106	101	96	97	95	99	109	124	131	167

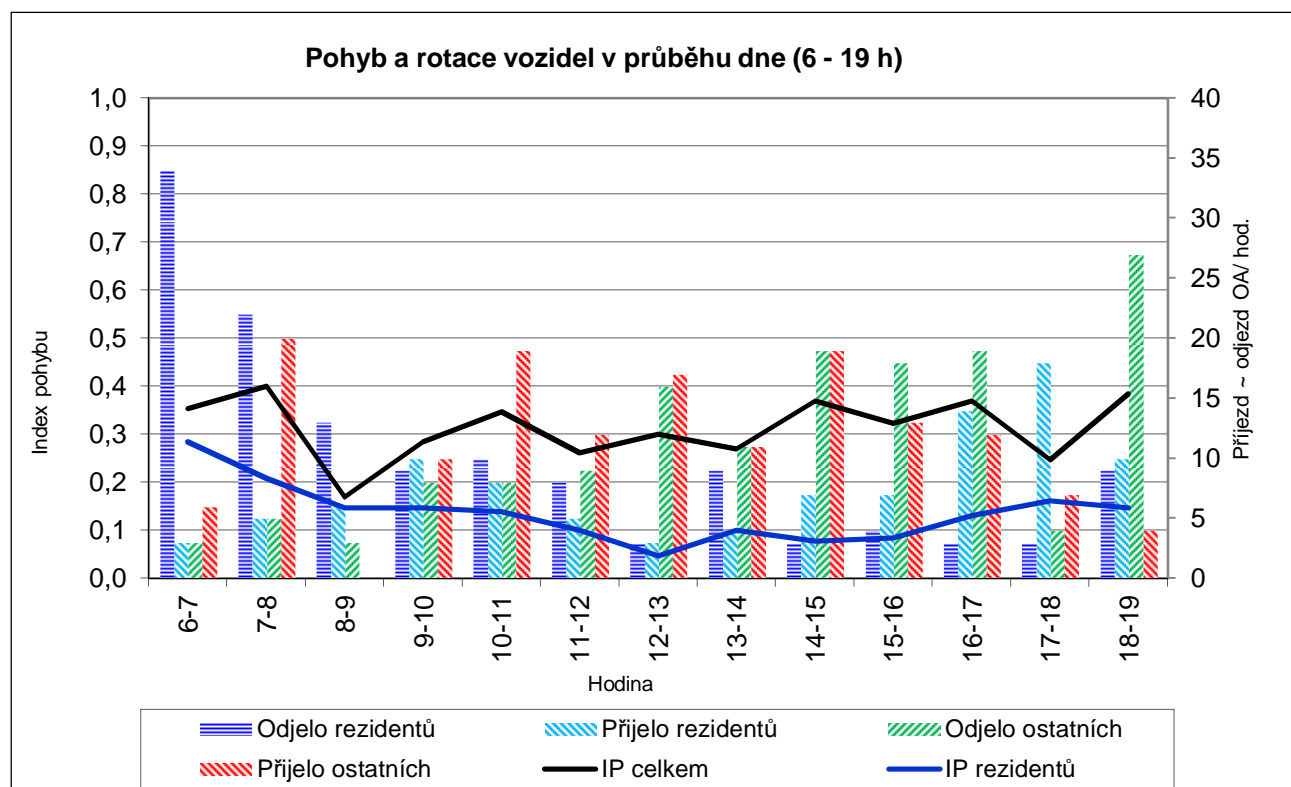


Území: Praha 10      č. okruhu: 6      Kapacita PS: 130 PS  
 Název: Madridská, Slovinská, Holandská, Žitomířská      Datum: 24.9.2012

**B. Pohyb a rotace vozidel v průběhu sledovaného dne (6-19 hod.)**

	Hodina													Celkem (6-19)
	6-7	7-8	8-9	9-10	10-11	11-12	12-13	13-14	14-15	15-16	16-17	17-18	18-19	
Odjelo celkem	37	27	16	17	18	17	19	20	22	22	22	7	36	<b>280</b>
Přijelo celkem	9	25	6	20	27	17	20	15	26	20	26	25	14	<b>250</b>
Pohyb celkem	46	52	22	37	45	34	39	35	48	42	48	32	50	<b>530</b>
Index pohybu	0,4	0,4	0,2	0,3	0,3	0,3	0,3	0,3	0,4	0,3	0,4	0,2	0,4	<b>4,1</b>
Odjelo rezidentů	34	22	13	9	10	8	3	9	3	4	3	3	9	<b>130</b>
Přijelo rezidentů	3	5	6	10	8	5	3	4	7	7	14	18	10	<b>100</b>
Pohyb rezidentů	37	27	19	19	18	13	6	13	10	11	17	21	19	<b>230</b>
Index pohybu	0,3	0,2	0,1	0,1	0,1	0,1	0,0	0,1	0,1	0,1	0,1	0,2	0,1	<b>1,8</b>
Odjelo ostatních	3	5	3	8	8	9	16	11	19	18	19	4	27	<b>150</b>
Přijelo ostatních	6	20	0	10	19	12	17	11	19	13	12	7	4	<b>150</b>
Pohyb ostatních	9	25	3	18	27	21	33	22	38	31	31	11	31	<b>300</b>
Index pohybu	0,1	0,2	0,0	0,1	0,2	0,2	0,3	0,2	0,3	0,2	0,2	0,1	0,2	<b>2,3</b>

Index rotace	Celkový	1,83
	Rezidentů	1,03
	Ostatní	4,56



Území: Praha 10

Kapacita PS: 130 PS

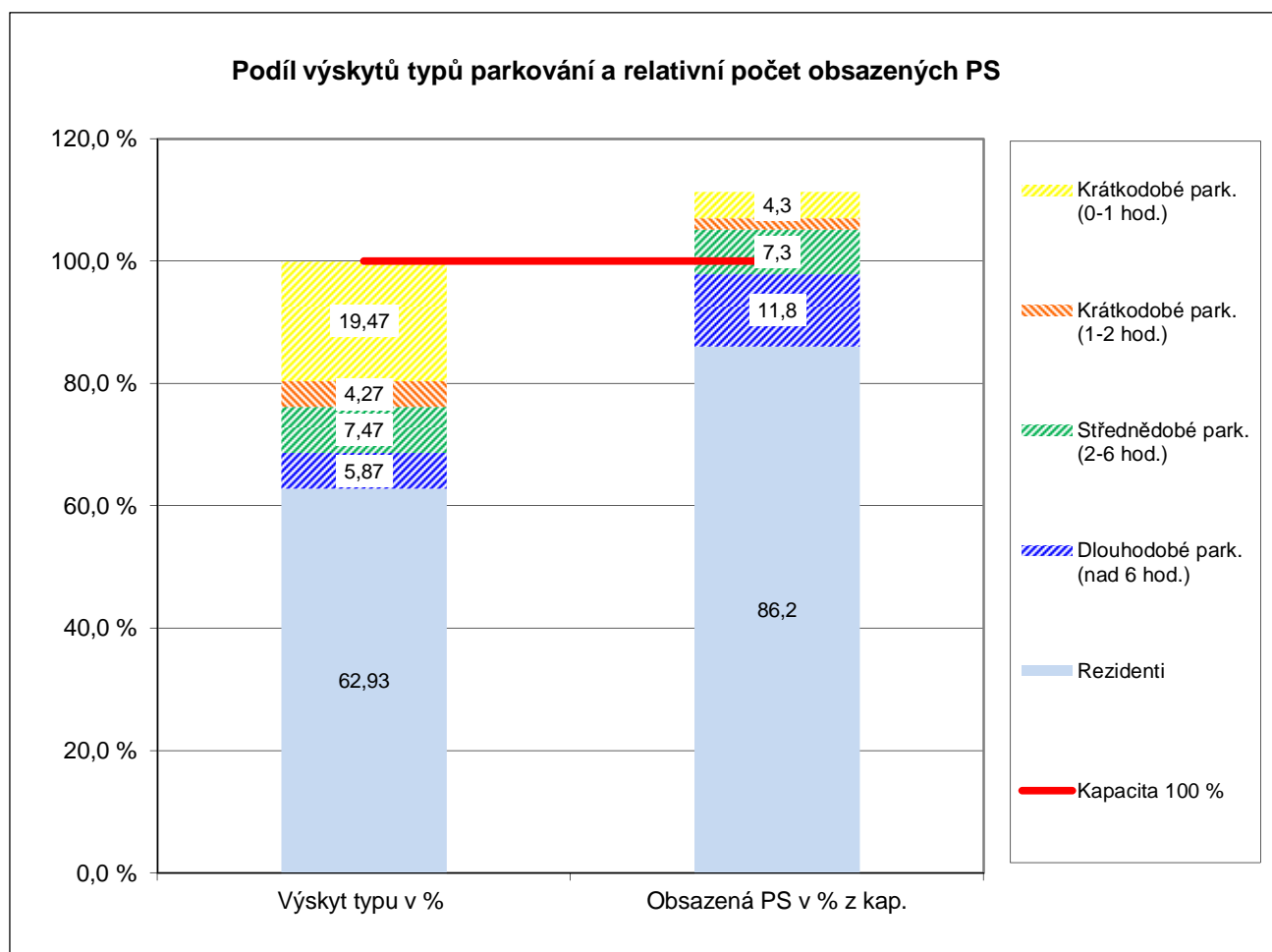
Název: Madridská, Slovinská, Holandská, Žitomířská

Datum: 24.9.2012

**C. Struktura typů parkování v průběhu sledovaného dne (6-19 hod.)**

Typ parkování	Počet výskytů OA	Výskyt typu v %	Počet obsazených PS	Obsazená PS v % z kap.
Krátkodobé park. (0-1 hod.)	73	19,47	6	4,3
Krátkodobé park. (1-2 hod.)	16	4,27	2	1,9
Střednědobé park. (2-6 hod.)	28	7,47	9	7,3
Dlouhodobé park. (nad 6 hod.)	22	5,87	15	11,8
Rezidenti	236	62,93	112	86,2
Celkem	375	100,0%	145	111,5

Střední doba parkování (hod)	Rezidenti	6,17
	Ostatní	3,08
	Celkem	5,02

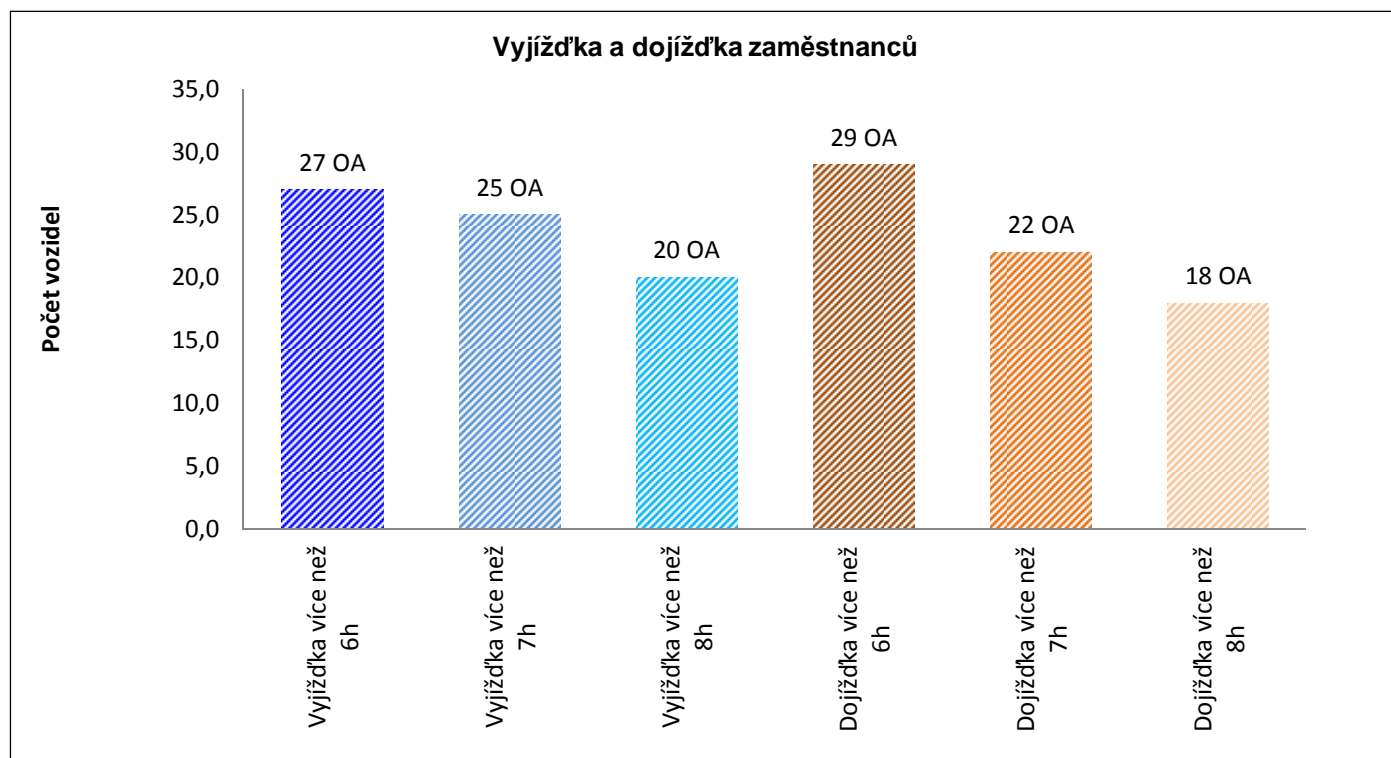


Území: Praha 10 Kapacita PS: 130 PS č. okruhu: 6  
Název: Madridská, Slovinská, Holandská, Žitomířská Datum: 24.9.2012

**D. Zaměstnanecká vyjížďka a dojížďka v průběhu sledovaného dne (6-19 hod.)**

Počet	v hodinách	Počet vozidel	v % z počtu REZ	Uvolněná parkovací kapacita
Vyjíždka více než 6h	250	27	16,2%	-14,8%
Vyjíždka více než 7h	238	25	15,0%	-14,1%
Vyjíždka více než 8h	203	20	12,0%	-12,0%
Počet	v hodinách	Počet vozidel	v % z počtu OA DEN	"Zabraná" parkovací kapacita
Dojíždka více než 6h	242	29	7,7%	14,3%
Dojíždka více než 7h	200	22	5,9%	11,8%
Dojíždka více než 8h	172	18	4,8%	10,2%

Hlavní data denního parkování (6-19 h)	
Kapacita parkovacích stání (PS)	130 PS
Průměrně obsazeno PS	145 PS
"Oparkováno" hodin	1 884
Průměrné využití kapacity	111,5%
PS bez pohybu	68
PS - "rotující"	77



Území: Praha 10 č. okruhu: 7a Kapacita PS: 49 PS Datum: 19.9.2012  
 Název: Šrobárova, U Vinohradského hřbitova Typ: KZ KÚ: Praha 3

**A. Obsazenost a struktura parkovacích stání v průběhu sledovaného dne (6-19 hod.) a v noci (24-01 hod.)**

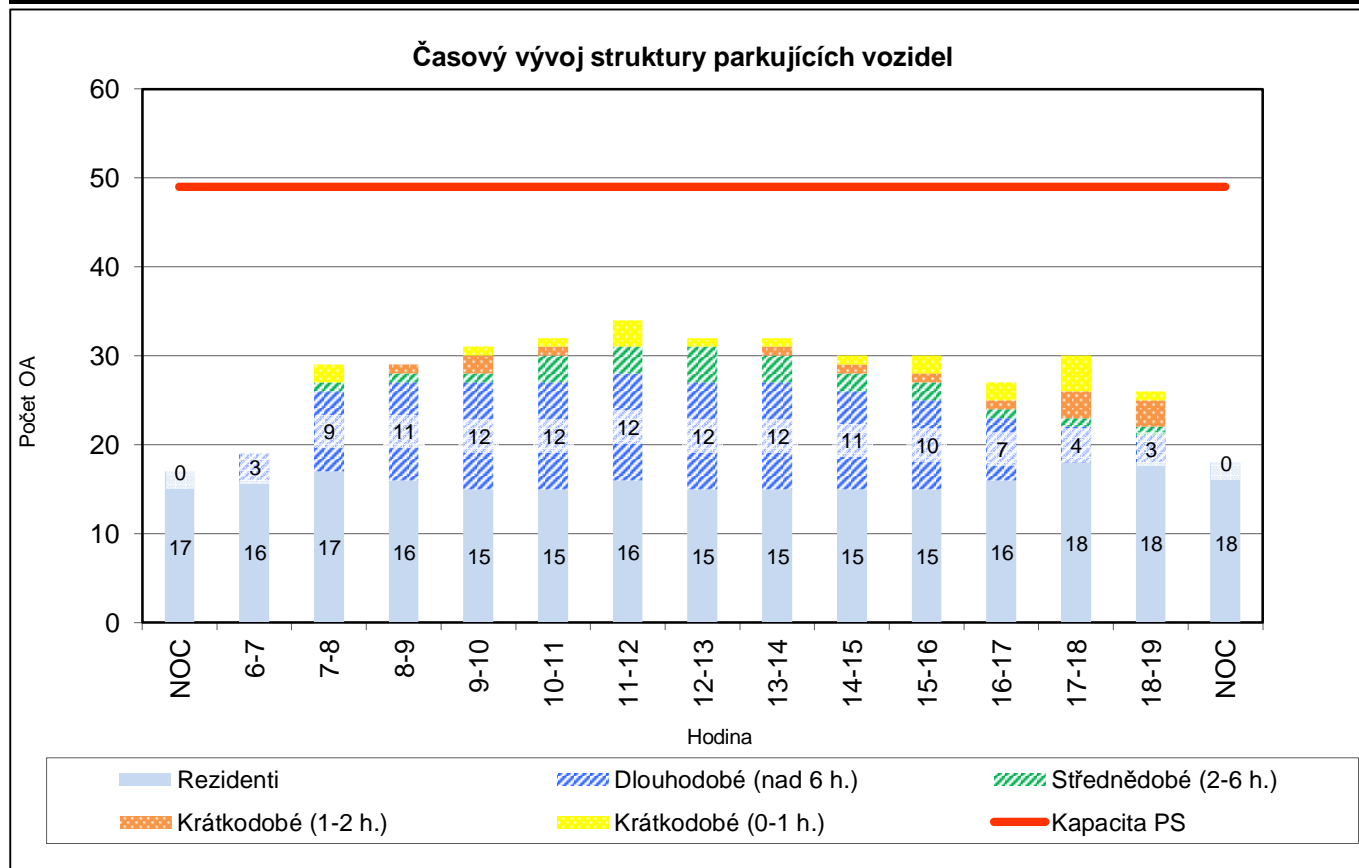
	Hodina															Celkem bez noci
	Noc	6-7	7-8	8-9	9-10	10-11	11-12	12-13	13-14	14-15	15-16	16-17	17-18	18-19	Noc	
Obsazeno PS	17	19	29	29	31	32	34	32	32	30	30	27	30	26	18	381
Rezerva-deficit	32	30	20	20	18	17	15	17	17	19	19	22	19	23	31	
% využití PS	35	39	59	59	63	65	69	65	65	61	61	55	61	53	37	59,8

**A1. Struktura obsazenosti podle uživatelů**

Obsazeno PS	17	19	29	29	31	32	34	32	32	30	30	27	30	26	18	381
Z toho rezidenti	17	16	17	16	15	15	16	15	15	15	15	16	18	18	18	207
Rezidenti v %	100,0	84,2	58,6	55,2	48,4	46,9	47,1	46,9	46,9	50,0	50,0	59,3	60,0	69,2	100,0	54,3
Ostatní parkující	0	3	12	13	16	17	18	17	17	15	15	11	12	8	0	174
Ostatní v %	0,0	15,8	41,4	44,8	51,6	53,1	52,9	53,1	53,1	50,0	50,0	40,7	40,0	30,8	0,0	45,7

**A2. Struktura parkujících vozidel podle doby parkování ostatních a vozidla rezidentů**

Typ parkování	NOC	6-7	7-8	8-9	9-10	10-11	11-12	12-13	13-14	14-15	15-16	16-17	17-18	18-19	NOC
Krátkodobé (0-1 h.)	0	0	2	0	1	1	3	1	1	1	2	2	4	1	0
Krátkodobé (1-2 h.)	0	0	0	1	2	1	0	0	1	1	1	1	3	3	0
Střednědobé (2-6 h.)	0	0	1	1	1	3	3	4	3	2	2	1	1	1	0
Dlouhodobé (nad 6 h.)	0	3	9	11	12	12	12	12	12	11	10	7	4	3	0
Rezidenti	17	16	17	16	15	15	16	15	15	15	15	16	18	18	18



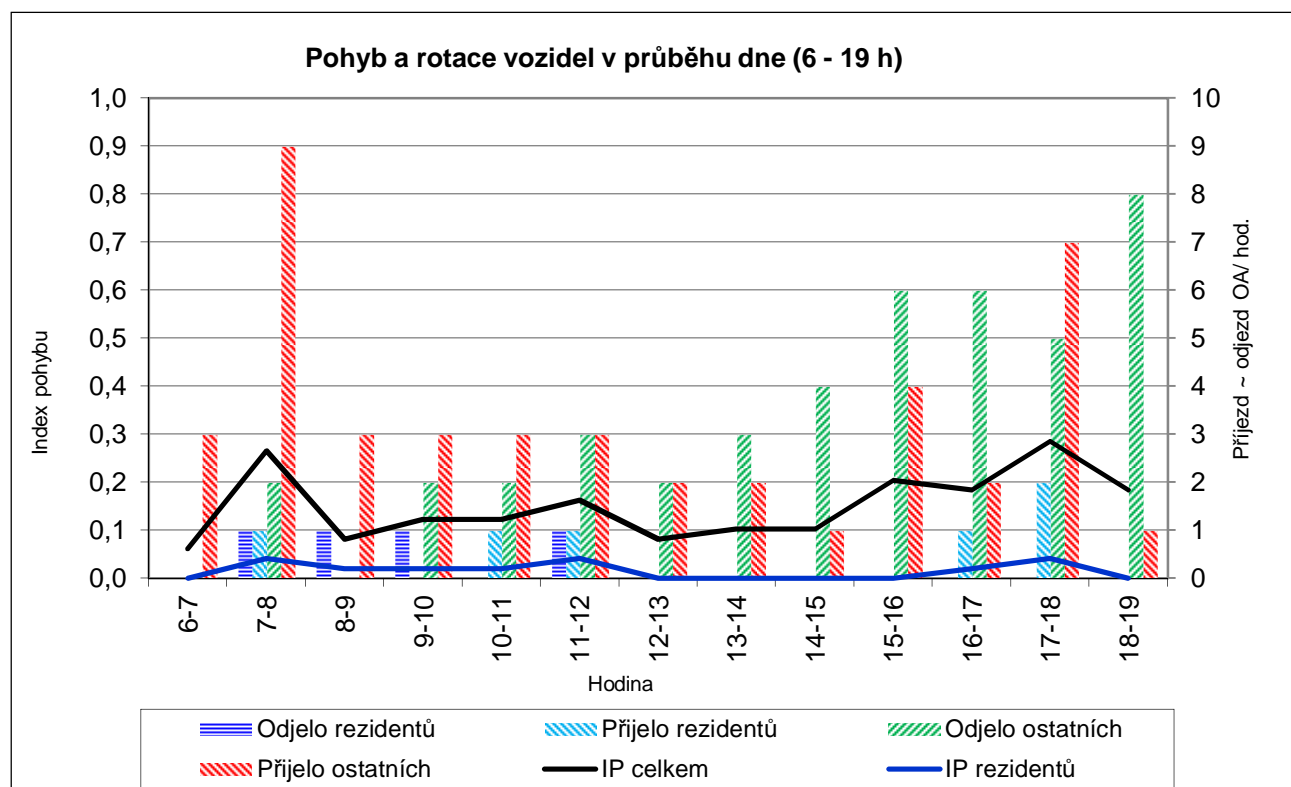
Území: Praha 10 č. okruhu: 7a  
 Název: Šrobárova, U Vinohradského hřbitova

Kapacita PS: 49 PS  
 Datum: 19.9.2012

**B. Pohyb a rotace vozidel v průběhu sledovaného dne (6-19 hod.)**

	Hodina													Celkem (6-19)
	6-7	7-8	8-9	9-10	10-11	11-12	12-13	13-14	14-15	15-16	16-17	17-18	18-19	
Odjelo celkem	0	3	1	3	2	4	2	3	4	6	6	5	8	<b>47</b>
Přijelo celkem	3	10	3	3	4	4	2	2	1	4	3	9	1	<b>49</b>
Pohyb celkem	3	13	4	6	6	8	4	5	5	10	9	14	9	<b>96</b>
Index pohybu	0,1	0,3	0,1	0,1	0,1	0,2	0,1	0,1	0,1	0,2	0,2	0,3	0,2	<b>2,0</b>
Odjelo rezidentů	0	1	1	1	0	1	0	0	0	0	0	0	0	<b>4</b>
Přijelo rezidentů	0	1	0	0	1	1	0	0	0	0	1	2	0	<b>6</b>
Pohyb rezidentů	0	2	1	1	1	2	0	0	0	0	1	2	0	<b>10</b>
Index pohybu	0,0	0,0	0,0	0,0	0,0	0,0	0,0	0,0	0,0	0,0	0,0	0,0	0,0	<b>0,2</b>
Odjelo ostatních	0	2	0	2	2	3	2	3	4	6	6	5	8	<b>43</b>
Přijelo ostatních	3	9	3	3	3	3	2	2	1	4	2	7	1	<b>43</b>
Pohyb ostatních	3	11	3	5	5	6	4	5	5	10	8	12	9	<b>86</b>
Index pohybu	0,1	0,2	0,1	0,1	0,1	0,1	0,1	0,1	0,1	0,2	0,2	0,2	0,2	<b>1,8</b>

Index rotace	Celkový	1,64
	Rezidentů	0,31
	Ostatní	3,21





Území: Praha 10

Kapacita PS: 49 PS

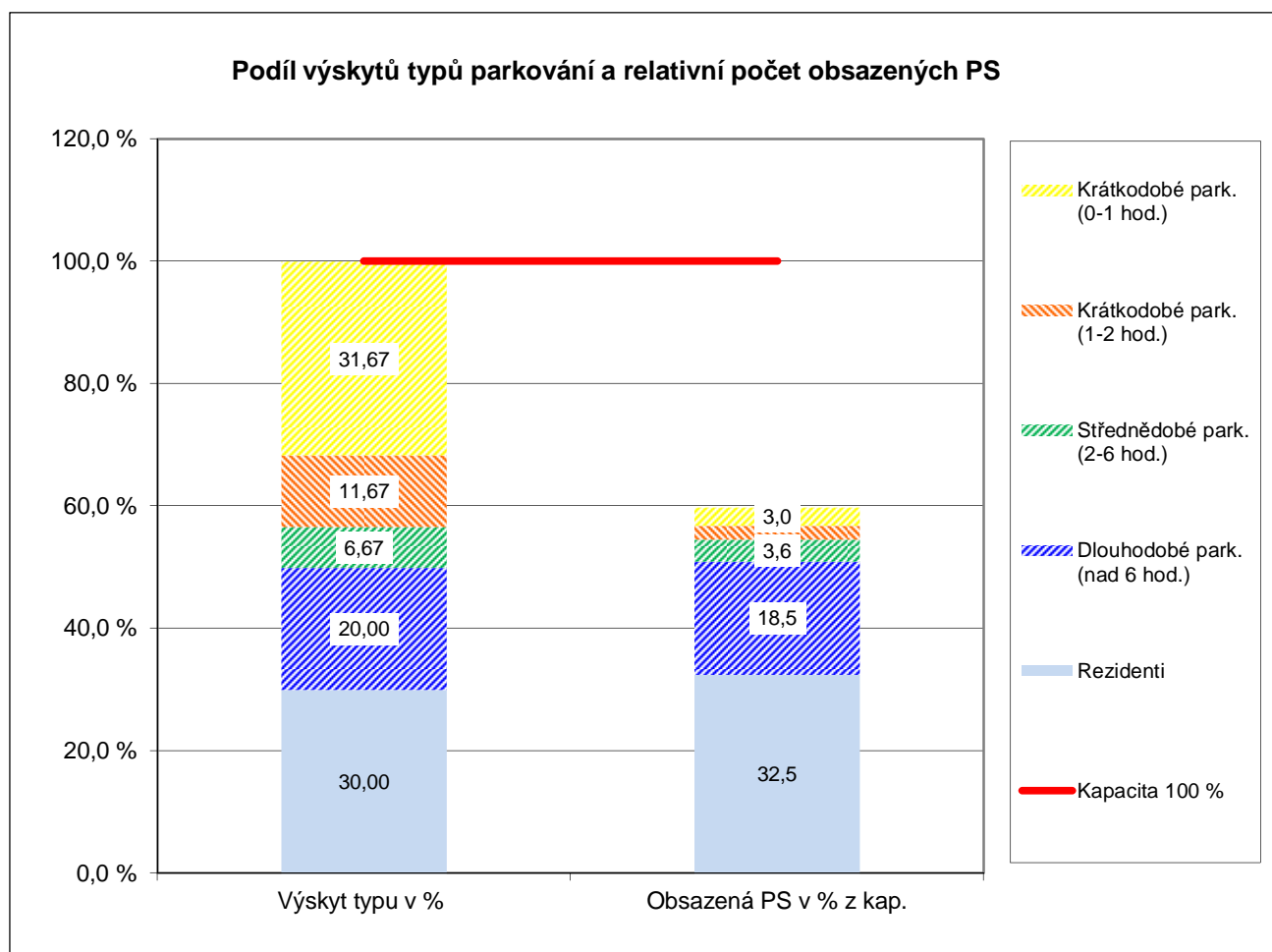
Název: Šrobárova, U Vinohradského hřbitova

Datum: 19.9.2012

**C. Struktura typů parkování v průběhu sledovaného dne (6-19 hod.)**

Typ parkování	Počet výskytů OA	Výskyt typu v %	Počet obsazených PS	Obsazená PS v % z kap.
Krátkodobé park. (0-1 hod.)	19	31,67	1	3,0
Krátkodobé park. (1-2 hod.)	7	11,67	1	2,2
Střednědobé park. (2-6 hod.)	4	6,67	2	3,6
Dlouhodobé park. (nad 6 hod.)	12	20,00	9	18,5
Rezidenti	18	30,00	16	32,5
Celkem	60	100,0%	29	59,8

Střední doba parkování (hod)	Rezidenti	11,50
	Ostatní	4,14
	Celkem	6,35

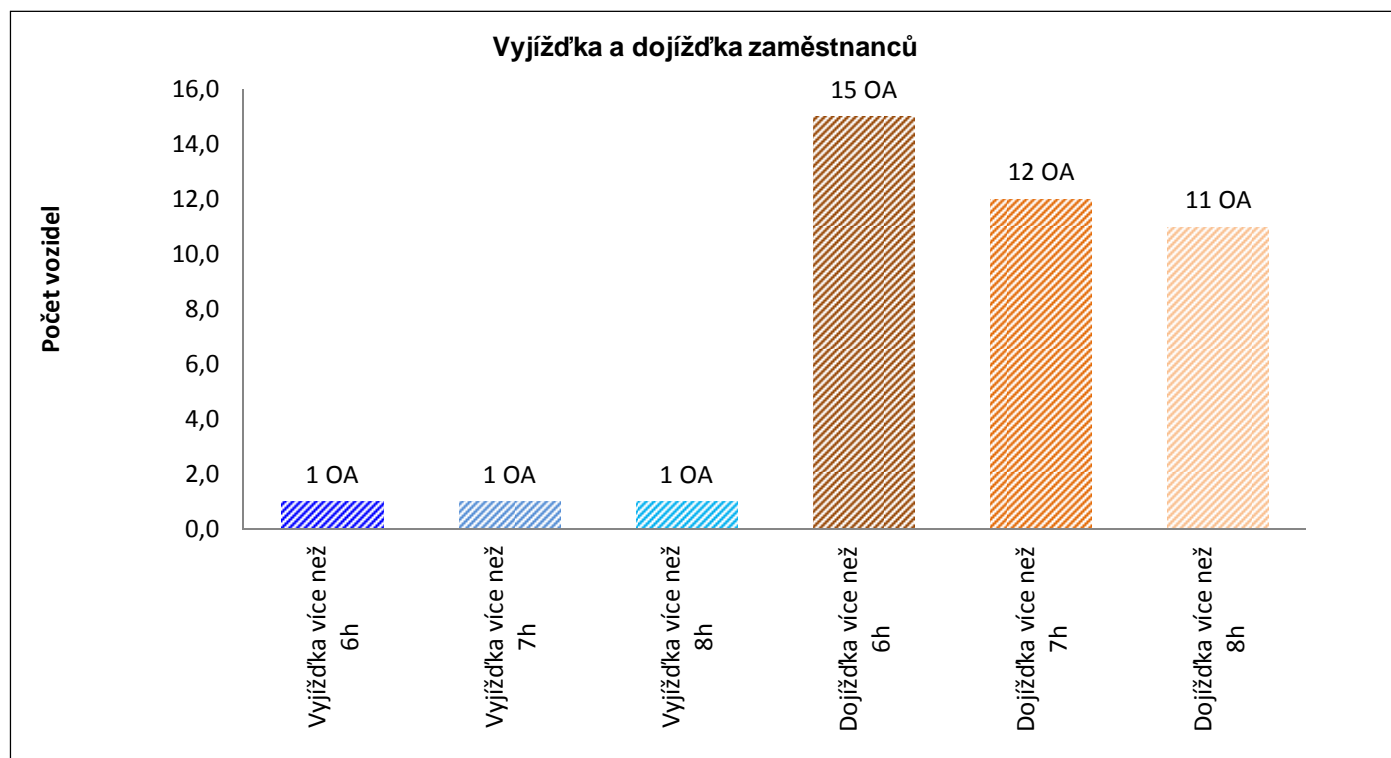


Území: Praha 10 Kapacita PS: 49 PS č. okruhu: 7a  
 Název: Šrobárova, U Vinohradského hřbitova Datum: 19.9.2012

**D. Zaměstnanecká vyjížďka a dojížďka v průběhu sledovaného dne (6-19 hod.)**

Počet	v hodinách	Počet vozidel	v % z počtu REZ	Uvolněná parkovací kapacita
Vyjíždka více než 6h	9	1	5,7%	-1,4%
Vyjíždka více než 7h	9	1	5,7%	-1,4%
Vyjíždka více než 8h	9	1	5,7%	-1,4%
Počet	v hodinách	Počet vozidel	v % z počtu OA DEN	"Zabraná" parkovací kapacita
Dojíždka více než 6h	136	15	25,0%	21,4%
Dojíždka více než 7h	118	12	20,0%	18,5%
Dojíždka více než 8h	111	11	18,3%	17,4%

Hlavní data denního parkování (6-19 h)	
Kapacita parkovacích stání (PS)	49 PS
Průměrně obsazeno PS	29 PS
"Oparkováno" hodin	381
Průměrné využití kapacity	59,8%
PS bez pohybu	15
PS - "rotující"	14



Území: Praha 10 č. okruhu: 7b  
Název: Šrobárova, U Vinohradského hřbitova

Kapacita PS: 116 PS Datum: 19.9.2012  
Typ: SM KÚ: Vinohrady

### A. Obsazenost a struktura parkovacích stání v průběhu sledovaného dne (6-19 hod.) a v noci (24-01 hod.)

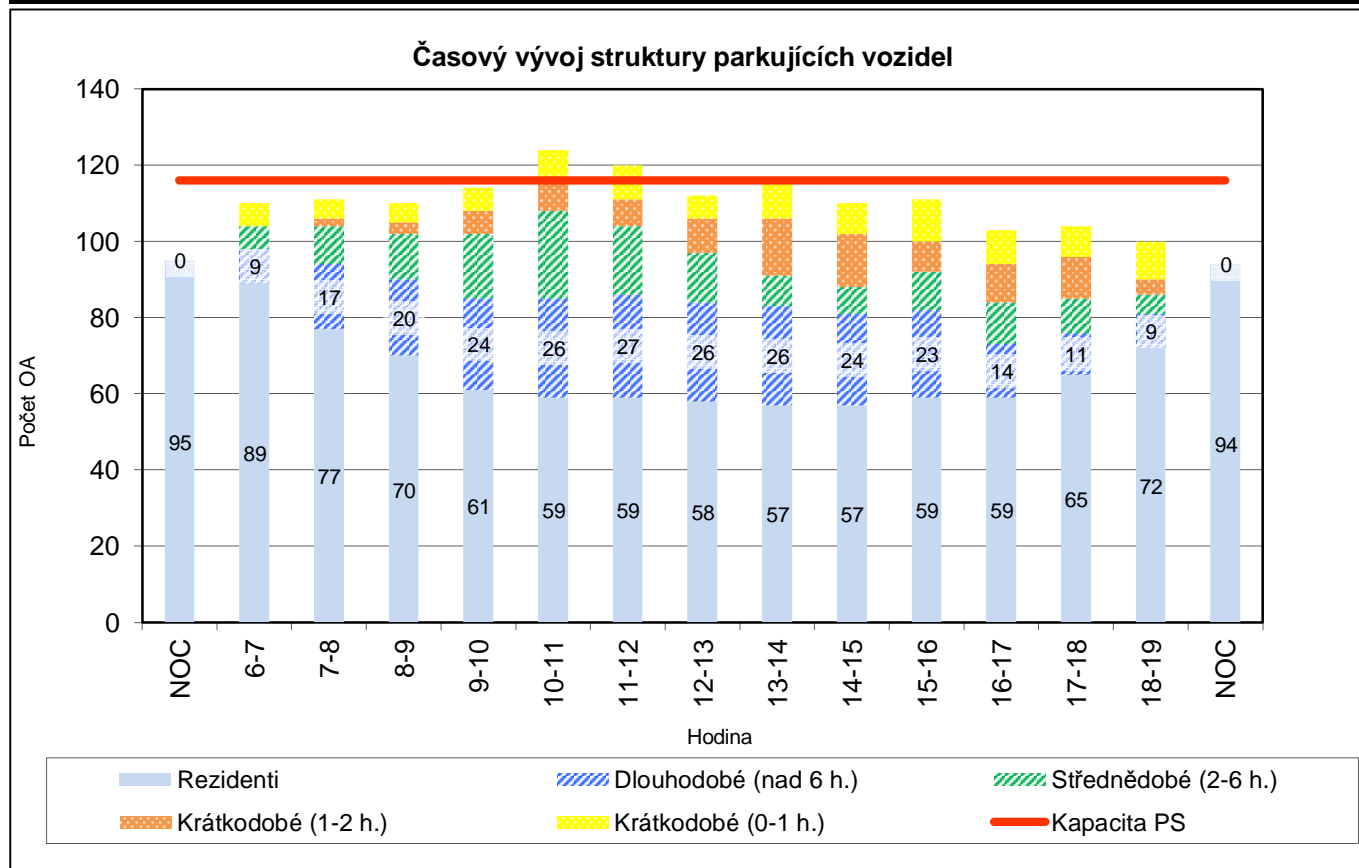
	Hodina															Celkem bez noci
	Noc	6-7	7-8	8-9	9-10	10-11	11-12	12-13	13-14	14-15	15-16	16-17	17-18	18-19	Noc	
Obsazeno PS	95	110	111	110	114	124	120	112	116	110	111	103	104	100	94	1 445
Rezerva-deficit	21	6	5	6	2	-8	-4	4	0	6	5	13	12	16	22	
% využití PS	82	95	96	95	98	107	103	97	100	95	96	89	90	86	81	95,8

#### A1. Struktura obsazenosti podle uživatelů

Obsazeno PS	95	110	111	110	114	124	120	112	116	110	111	103	104	100	94	1 445
Z toho rezidenti	95	89	77	70	61	59	59	58	57	57	59	59	65	72	94	842
Rezidenti v %	100,0	80,9	69,4	63,6	53,5	47,6	49,2	51,8	49,1	51,8	53,2	57,3	62,5	72,0	100,0	58,3
Ostatní parkující	0	21	34	40	53	65	61	54	59	53	52	44	39	28	0	603
Ostatní v %	0,0	19,1	30,6	36,4	46,5	52,4	50,8	48,2	50,9	48,2	46,8	42,7	37,5	28,0	0,0	41,7

#### A2. Struktura parkujících vozidel podle doby parkování ostatních a vozidla rezidentů

Typ parkování	NOC	6-7	7-8	8-9	9-10	10-11	11-12	12-13	13-14	14-15	15-16	16-17	17-18	18-19	NOC
Krátkodobé (0-1 h.)	0	6	5	5	6	9	9	6	10	8	11	9	8	10	0
Krátkodobé (1-2 h.)	0	0	2	3	6	7	7	9	15	14	8	10	11	4	0
Střednědobé (2-6 h.)	0	6	10	12	17	23	18	13	8	7	10	11	9	5	0
Dlouhodobé (nad 6 h.)	0	9	17	20	24	26	27	26	26	24	23	14	11	9	0
Rezidenti	95	89	77	70	61	59	59	58	57	57	59	59	65	72	94



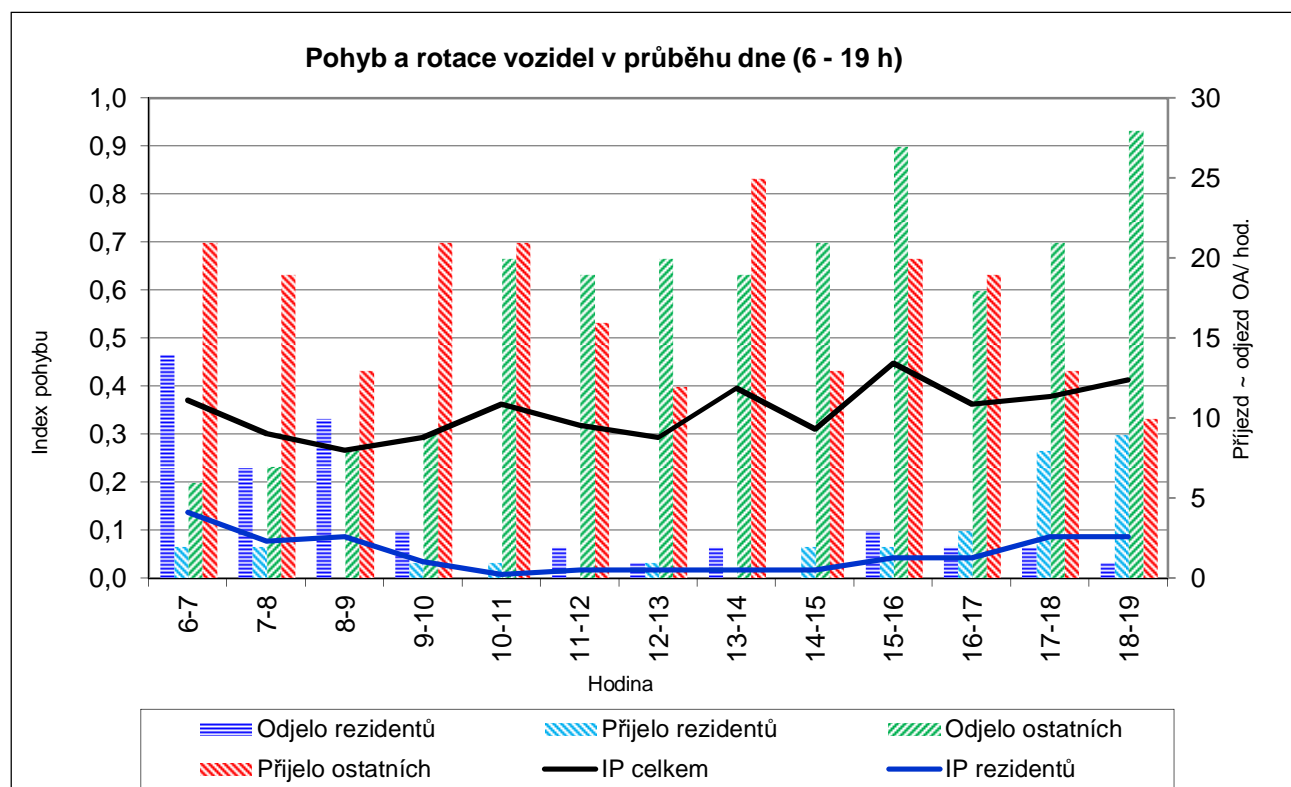
Území: Praha 10 č. okruhu: 7b  
Název: Šrobárova, U Vinohradského hřbitova

Kapacita PS: 116 PS  
Datum: 19.9.2012

### B. Pohyb a rotace vozidel v průběhu sledovaného dne (6-19 hod.)

	Hodina													Celkem (6-19)
	6-7	7-8	8-9	9-10	10-11	11-12	12-13	13-14	14-15	15-16	16-17	17-18	18-19	
Odjelo celkem	20	14	18	12	20	21	21	21	21	30	20	23	29	<b>270</b>
Přijelo celkem	23	21	13	22	22	16	13	25	15	22	22	21	19	<b>254</b>
Pohyb celkem	43	35	31	34	42	37	34	46	36	52	42	44	48	<b>524</b>
Index pohybu	0,4	0,3	0,3	0,3	0,4	0,3	0,3	0,4	0,3	0,4	0,4	0,4	0,4	<b>4,5</b>
Odjelo rezidentů	14	7	10	3	0	2	1	2	0	3	2	2	1	<b>47</b>
Přijelo rezidentů	2	2	0	1	1	0	1	0	2	2	3	8	9	<b>31</b>
Pohyb rezidentů	16	9	10	4	1	2	2	2	2	5	5	10	10	<b>78</b>
Index pohybu	0,1	0,1	0,1	0,0	0,0	0,0	0,0	0,0	0,0	0,0	0,0	0,1	0,1	<b>0,7</b>
Odjelo ostatních	6	7	8	9	20	19	20	19	21	27	18	21	28	<b>223</b>
Přijelo ostatních	21	19	13	21	21	16	12	25	13	20	19	13	10	<b>223</b>
Pohyb ostatních	27	26	21	30	41	35	32	44	34	47	37	34	38	<b>446</b>
Index pohybu	0,2	0,2	0,2	0,3	0,4	0,3	0,3	0,4	0,3	0,4	0,3	0,3	0,3	<b>3,8</b>

Index rotace	Celkový	2,36
	Rezidentů	0,60
	Ostatní	4,81



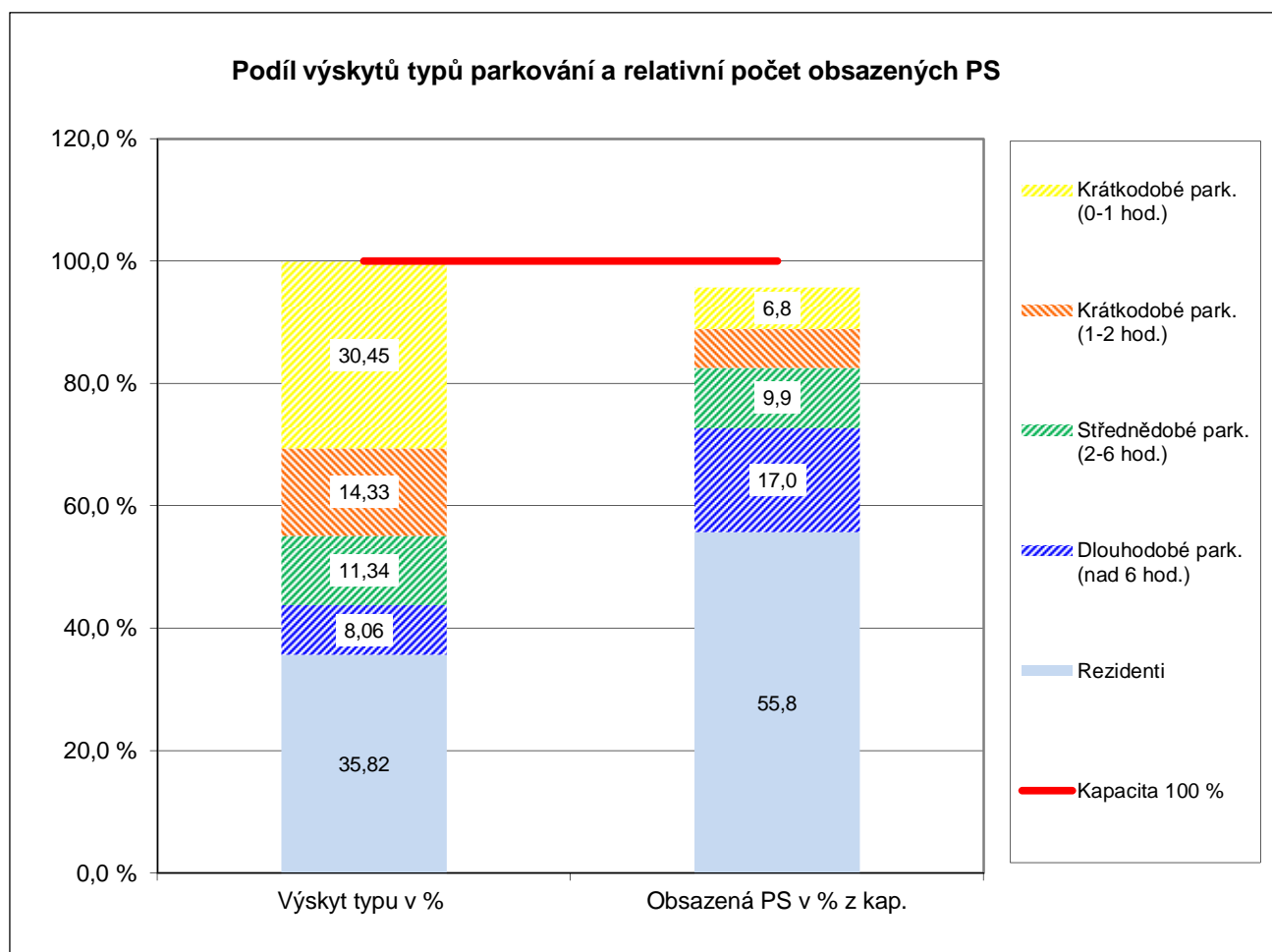
Území: Praha 10  
 Název: Šrobárova, U Vinohradského hřbitova

Kapacita PS: 116 PS  
 Datum: 19.9.2012

**C. Struktura typů parkování v průběhu sledovaného dne (6-19 hod.)**

Typ parkování	Počet výskytů OA	Výskyt typu v %	Počet obsazených PS	Obsazená PS v % z kap.
Krátkodobé park. (0-1 hod.)	102	30,45	8	6,8
Krátkodobé park. (1-2 hod.)	48	14,33	7	6,4
Střednědobé park. (2-6 hod.)	38	11,34	11	9,9
Dlouhodobé park. (nad 6 hod.)	27	8,06	20	17,0
Rezidenti	120	35,82	65	55,8
Celkem	335	100,0%	111	95,8

Střední doba parkování (hod)	Rezidenti	7,02
	Ostatní	2,80
	Celkem	4,31

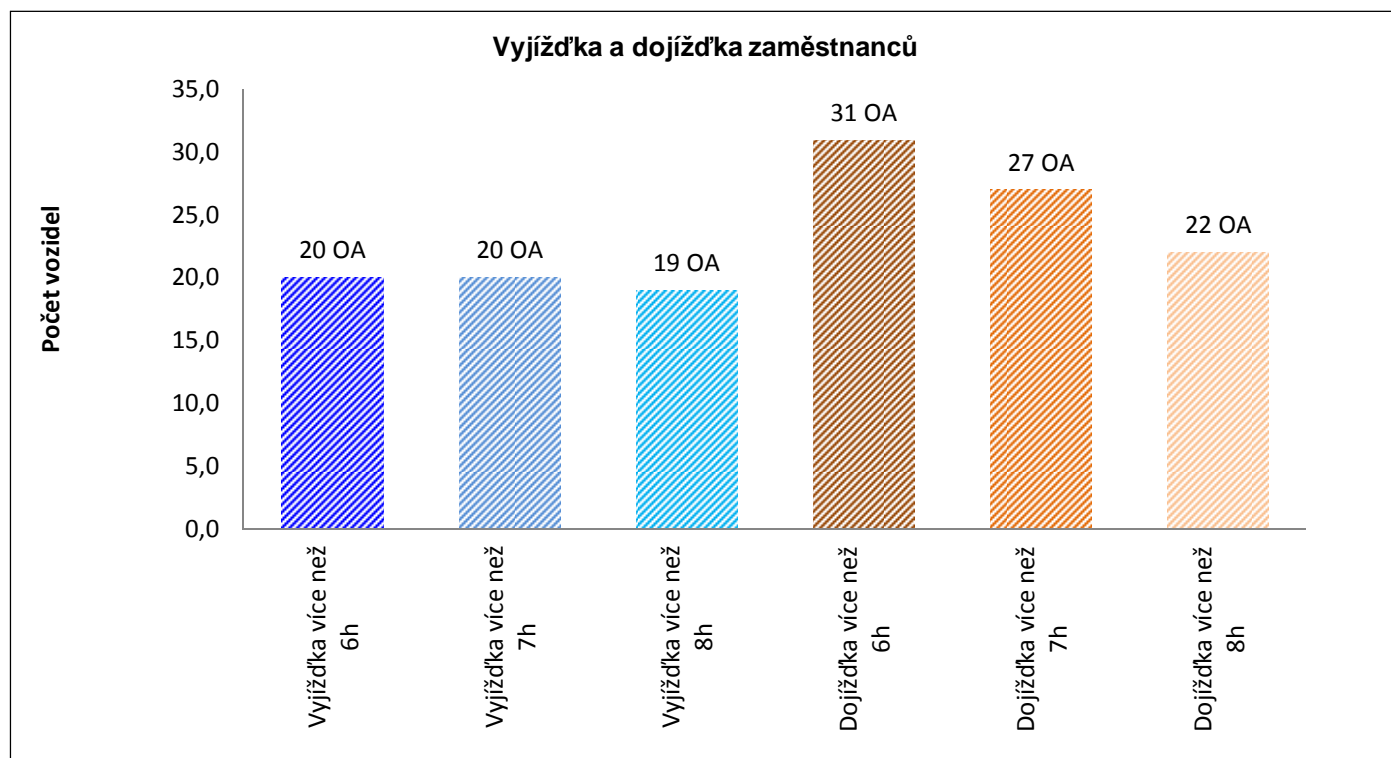


Území: Praha 10 Kapacita PS: 116 PS č. okruhu: 7b  
Název: Šrobárova, U Vinohradského hřbitova Datum: 19.9.2012

**D. Zaměstnanecká vyjížďka a dojížďka v průběhu sledovaného dne (6-19 hod.)**

Počet	v hodinách	Počet vozidel	v % z počtu REZ	Uvolněná parkovací kapacita
Vyjíždka více než 6h	201	20	21,2%	-13,3%
Vyjíždka více než 7h	201	20	21,2%	-13,3%
Vyjíždka více než 8h	194	19	20,1%	-12,9%
Počet	v hodinách	Počet vozidel	v % z počtu OA DEN	"Zabraná" parkovací kapacita
Dojíždka více než 6h	280	31	9,3%	18,6%
Dojíždka více než 7h	256	27	8,1%	17,0%
Dojíždka více než 8h	221	22	6,6%	14,7%

Hlavní data denního parkování (6-19 h)	
Kapacita parkovacích stání (PS)	116 PS
Průměrně obsazeno PS	111 PS
"Oparkováno" hodin	1 445
Průměrné využití kapacity	95,8%
PS bez pohybu	46
PS - "rotující"	65



Území: Praha 10 č. okruhu: 8 Kapacita PS: 198 PS Datum: 20.9.2012  
 Název: Vilová, Mršíkova, Věšínova, Saratovská, Starostrašnická Typ: SM KÚ: Strašnice

**A. Obsazenost a struktura parkovacích stání v průběhu sledovaného dne (6-19 hod.) a v noci (24-01 hod.)**

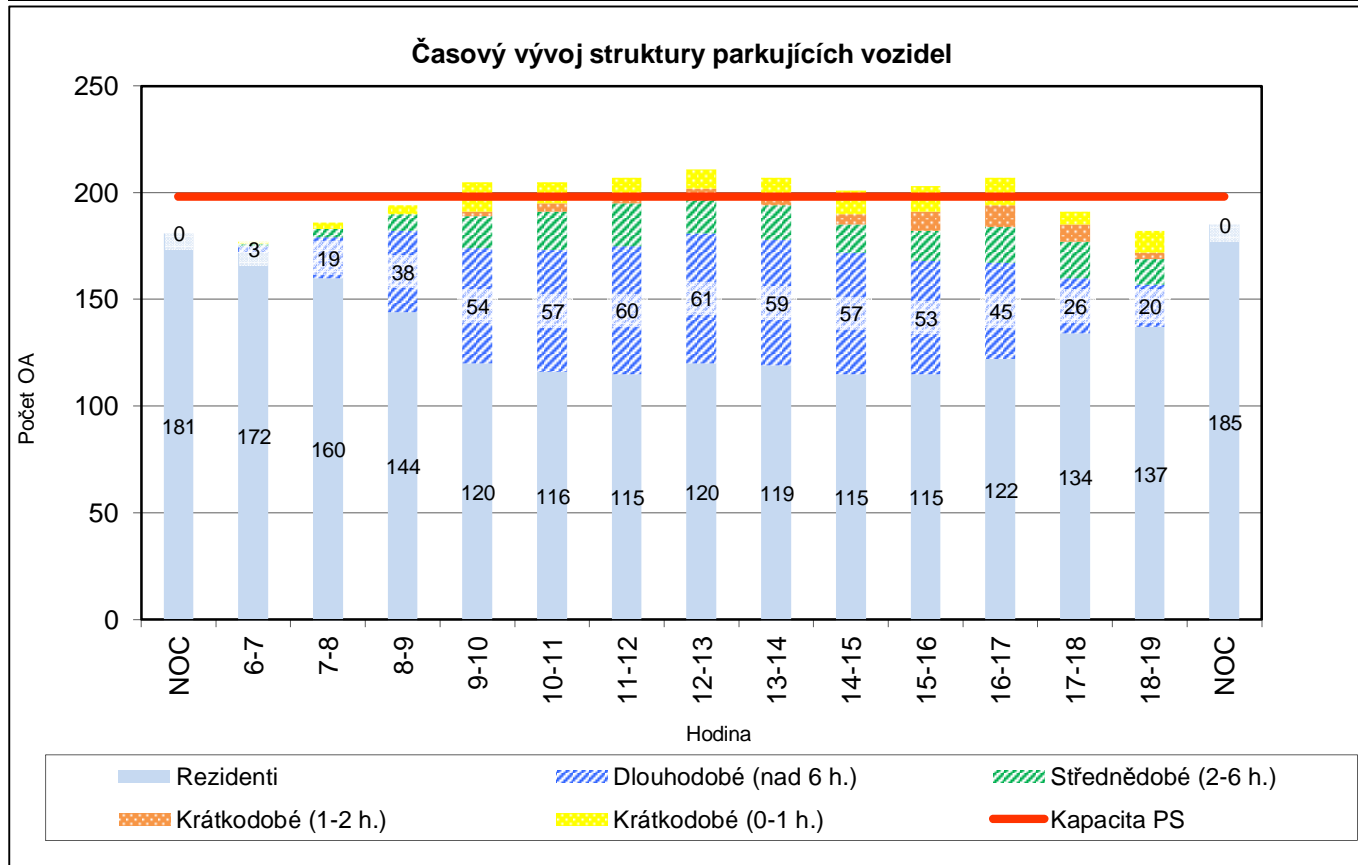
	Hodina															Celkem bez noci
	Noc	6-7	7-8	8-9	9-10	10-11	11-12	12-13	13-14	14-15	15-16	16-17	17-18	18-19	Noc	
Obsazeno PS	181	177	186	194	205	205	207	211	207	201	203	207	191	182	185	2 576
Rezerva-deficit	17	21	12	4	-7	-7	-9	-13	-9	-3	-5	-9	7	16	13	
% využití PS	91	89	94	98	104	104	105	107	105	102	103	105	96	92	93	100,1

**A1. Struktura obsazenosti podle uživatelů**

Obsazeno PS	181	177	186	194	205	205	207	211	207	201	203	207	191	182	185	2 576
Z toho rezidenti	181	172	160	144	120	116	115	120	119	115	115	122	134	137	185	1 689
Rezidenti v %	100,0	97,2	86,0	74,2	58,5	56,6	55,6	56,9	57,5	57,2	56,7	58,9	70,2	75,3	100,0	65,6
Ostatní parkující	0	5	26	50	85	89	92	91	88	86	88	85	57	45	0	887
Ostatní v %	0,0	2,8	14,0	25,8	41,5	43,4	44,4	43,1	42,5	42,8	43,3	41,1	29,8	24,7	0,0	34,4

**A2. Struktura parkujících vozidel podle doby parkování ostatních a vozidla rezidentů**

Typ parkování	NOC	6-7	7-8	8-9	9-10	10-11	11-12	12-13	13-14	14-15	15-16	16-17	17-18	18-19	NOC
Krátkodobé (0-1 h.)	0	1	3	4	14	10	9	9	10	11	12	13	6	10	0
Krátkodobé (1-2 h.)	0	0	0	0	2	4	3	3	3	5	9	10	8	3	0
Střednědobé (2-6 h.)	0	1	4	8	15	18	20	18	16	13	14	17	17	12	0
Dlouhodobé (nad 6 h.)	0	3	19	38	54	57	60	61	59	57	53	45	26	20	0
Rezidenti	181	172	160	144	120	116	115	120	119	115	115	122	134	137	185



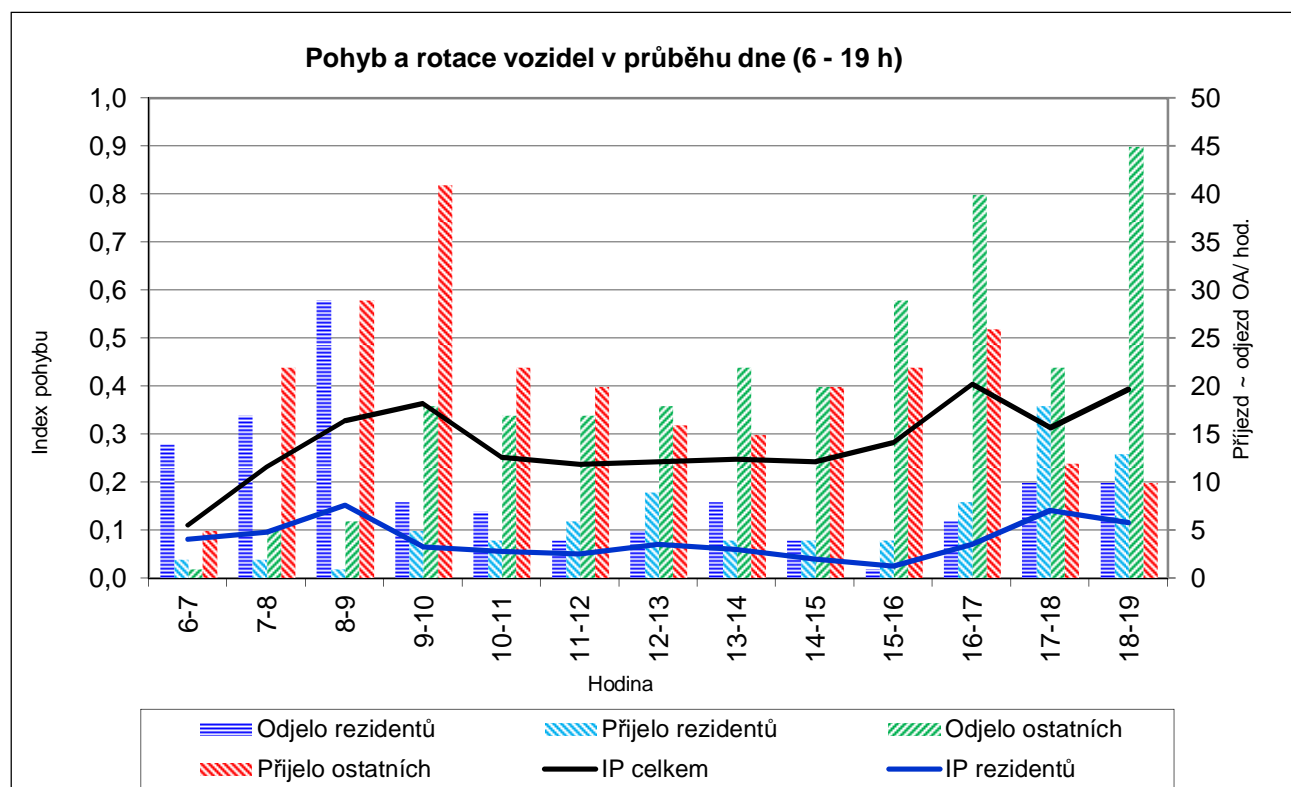


Území: Praha 10      č. okruhu: 8      Kapacita PS: 198 PS  
 Název: Vilová, Mršítkova, Věšínova, Saratovská, Star      Datum: 20.9.2012

**B. Pohyb a rotace vozidel v průběhu sledovaného dne (6-19 hod.)**

	Hodina													Celkem (6-19)
	6-7	7-8	8-9	9-10	10-11	11-12	12-13	13-14	14-15	15-16	16-17	17-18	18-19	
Odjelo celkem	15	22	35	26	24	21	23	30	24	30	46	32	55	<b>383</b>
Přijelo celkem	7	24	30	46	26	26	25	19	24	26	34	30	23	<b>340</b>
Pohyb celkem	22	46	65	72	50	47	48	49	48	56	80	62	78	<b>723</b>
Index pohybu	0,1	0,2	0,3	0,4	0,3	0,2	0,2	0,2	0,2	0,3	0,4	0,3	0,4	<b>3,7</b>
Odjelo rezidentů	14	17	29	8	7	4	5	8	4	1	6	10	10	<b>123</b>
Přijelo rezidentů	2	2	1	5	4	6	9	4	4	4	8	18	13	<b>80</b>
Pohyb rezidentů	16	19	30	13	11	10	14	12	8	5	14	28	23	<b>203</b>
Index pohybu	0,1	0,1	0,2	0,1	0,1	0,1	0,1	0,1	0,0	0,0	0,1	0,1	0,1	<b>1,0</b>
Odjelo ostatních	1	5	6	18	17	17	18	22	20	29	40	22	45	<b>260</b>
Přijelo ostatních	5	22	29	41	22	20	16	15	20	22	26	12	10	<b>260</b>
Pohyb ostatních	6	27	35	59	39	37	34	37	40	51	66	34	55	<b>520</b>
Index pohybu	0,0	0,1	0,2	0,3	0,2	0,2	0,2	0,2	0,2	0,3	0,3	0,2	0,3	<b>2,6</b>

Index rotace	Celkový	1,82
	Rezidentů	0,78
	Ostatní	3,81



Území: Praha 10

Kapacita PS: 198 PS

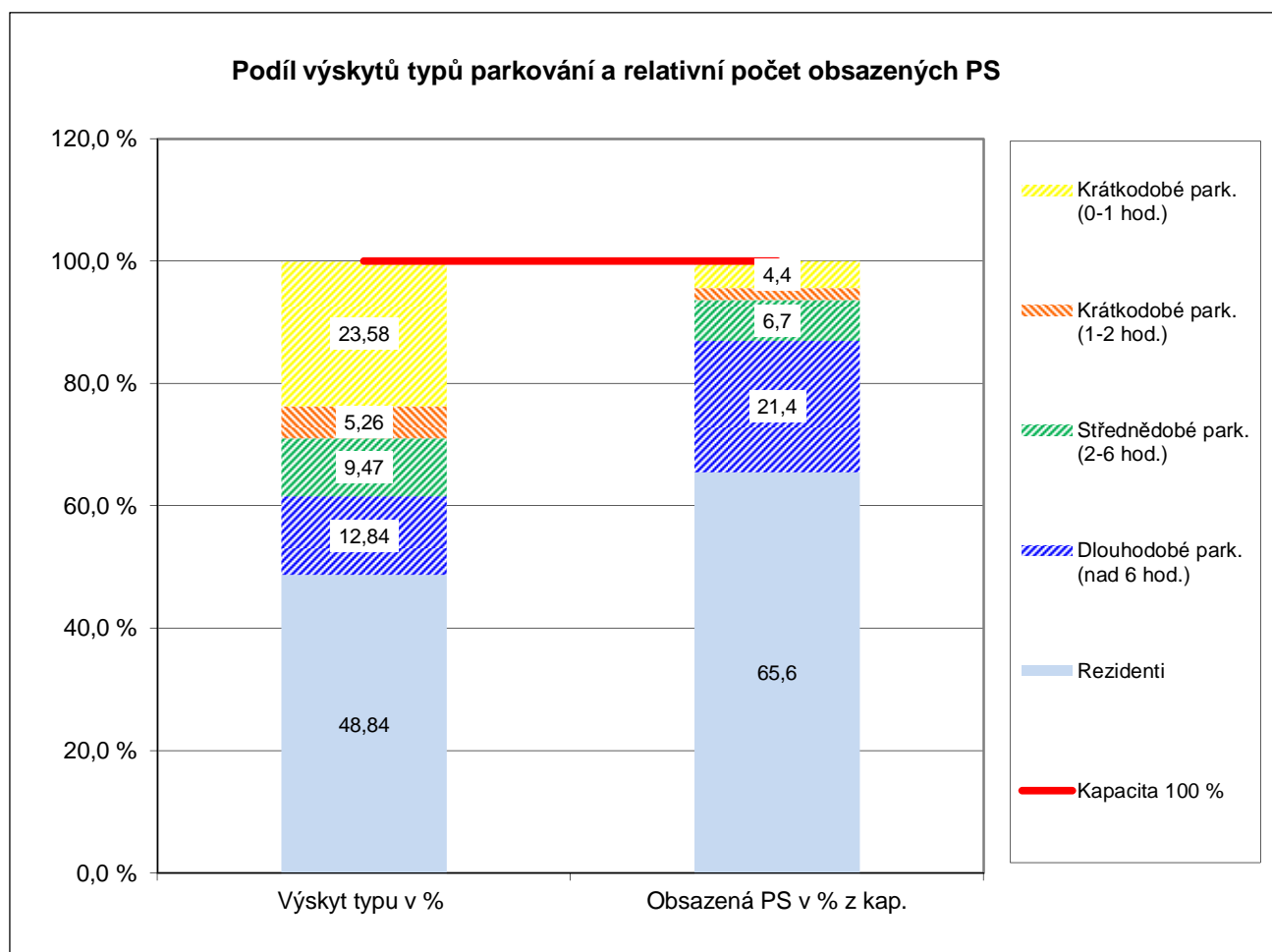
Název: Vilová, Mrštíkova, Věšínova, Saratovská, Starostrašnická

Datum: 20.9.2012

**C. Struktura typů parkování v průběhu sledovaného dne (6-19 hod.)**

Typ parkování	Počet výskytů OA	Výskyt typu v %	Počet obsazených PS	Obsazená PS v % z kap.
Krátkodobé park. (0-1 hod.)	112	23,58	9	4,4
Krátkodobé park. (1-2 hod.)	25	5,26	4	1,9
Střednědobé park. (2-6 hod.)	45	9,47	13	6,7
Dlouhodobé park. (nad 6 hod.)	61	12,84	42	21,4
Rezidenti	232	48,84	130	65,6
<b>Celkem</b>	<b>475</b>	<b>100,0%</b>	<b>198</b>	<b>100,1</b>

Střední doba parkování (hod)	Rezidenti	7,28
	Ostatní	3,65
	<b>Celkem</b>	<b>5,42</b>

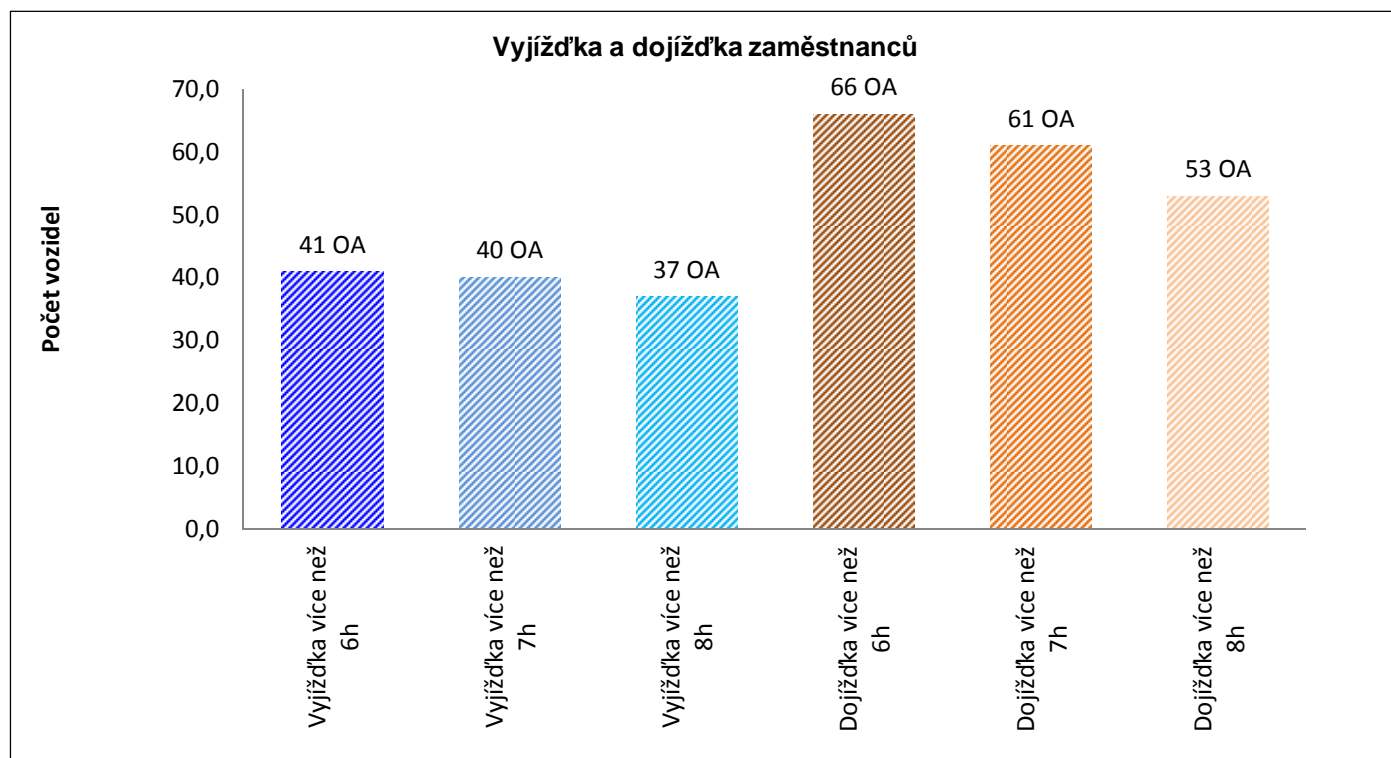


Území: Praha 10 Kapacita PS: 198 PS č. okruhu: 8  
 Název: Vilová, Mrštíkova, Věšínova, Saratovská, Starostrašnice Datum: 20.9.2012

**D. Zaměstnanecká vyjížďka a dojížďka v průběhu sledovaného dne (6-19 hod.)**

Počet	v hodinách	Počet vozidel	v % z počtu REZ	Uvolněná parkovací kapacita
Vyjíždka více než 6h	404	41	22,4%	-15,7%
Vyjíždka více než 7h	398	40	21,9%	-15,5%
Vyjíždka více než 8h	377	37	20,2%	-14,6%
Počet	v hodinách	Počet vozidel	v % z počtu OA DEN	"Zabraná" parkovací kapacita
Dojíždka více než 6h	582	66	13,9%	22,6%
Dojíždka více než 7h	552	61	12,8%	21,4%
Dojíždka více než 8h	496	53	11,2%	19,3%

Hlavní data denního parkování (6-19 h)	
Kapacita parkovacích stání (PS)	198 PS
Průměrně obsazeno PS	198 PS
"Oparkováno" hodin	2 576
Průměrné využití kapacity	100,1%
PS bez pohybu	85
PS - "rotující"	113



Území: Praha 10 č. okruhu: 9 Kapacita PS: 154 PS Datum: 24.9.2012  
 Název: Vršovická, Minská Typ: SM KÚ: Vršovice

**A. Obsazenost a struktura parkovacích stání v průběhu sledovaného dne (6-19 hod.) a v noci (24-01 hod.)**

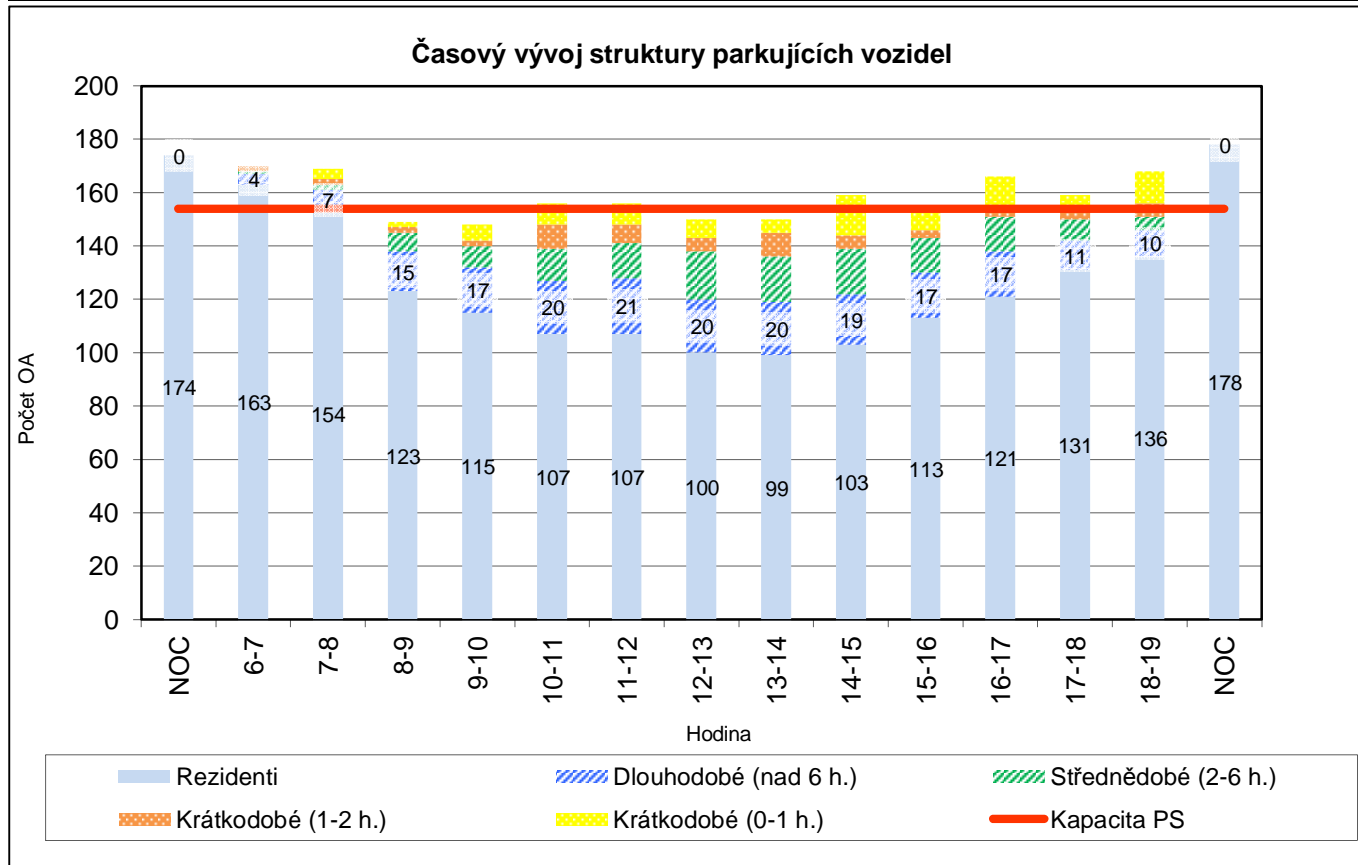
	Hodina															Celkem bez noci
	Noc	6-7	7-8	8-9	9-10	10-11	11-12	12-13	13-14	14-15	15-16	16-17	17-18	18-19	Noc	
Obsazeno PS	174	170	169	149	148	156	156	150	150	159	155	166	159	168	178	2 055
Rezerva-deficit	-20	-16	-15	5	6	-2	-2	4	4	-5	-1	-12	-5	-14	-24	
% využití PS	113	110	110	97	96	101	101	97	97	103	101	108	103	109	116	102,6

**A1. Struktura obsazenosti podle uživatelů**

Obsazeno PS	174	170	169	149	148	156	156	150	150	159	155	166	159	168	178	2 055
Z toho rezidenti	174	163	154	123	115	107	107	100	99	103	113	121	131	136	178	1 572
Rezidenti v %	100,0	95,9	91,1	82,6	77,7	68,6	68,6	66,7	66,0	64,8	72,9	72,9	82,4	81,0	100,0	76,5
Ostatní parkující	0	7	15	26	33	49	49	50	51	56	42	45	28	32	0	483
Ostatní v %	0,0	4,1	8,9	17,4	22,3	31,4	31,4	33,3	34,0	35,2	27,1	27,1	17,6	19,0	0,0	23,5

**A2. Struktura parkujících vozidel podle doby parkování ostatních a vozidla rezidentů**

Typ parkování	NOC	6-7	7-8	8-9	9-10	10-11	11-12	12-13	13-14	14-15	15-16	16-17	17-18	18-19	NOC
Krátkodobé (0-1 h.)	0	0	4	2	6	8	8	7	5	15	9	12	5	12	0
Krátkodobé (1-2 h.)	0	2	2	2	2	9	7	5	9	5	3	3	4	5	0
Střednědobé (2-6 h.)	0	1	2	7	8	12	13	18	17	17	13	13	8	5	0
Dlouhodobé (nad 6 h.)	0	4	7	15	17	20	21	20	20	19	17	17	11	10	0
Rezidenti	174	163	154	123	115	107	107	100	99	103	113	121	131	136	178



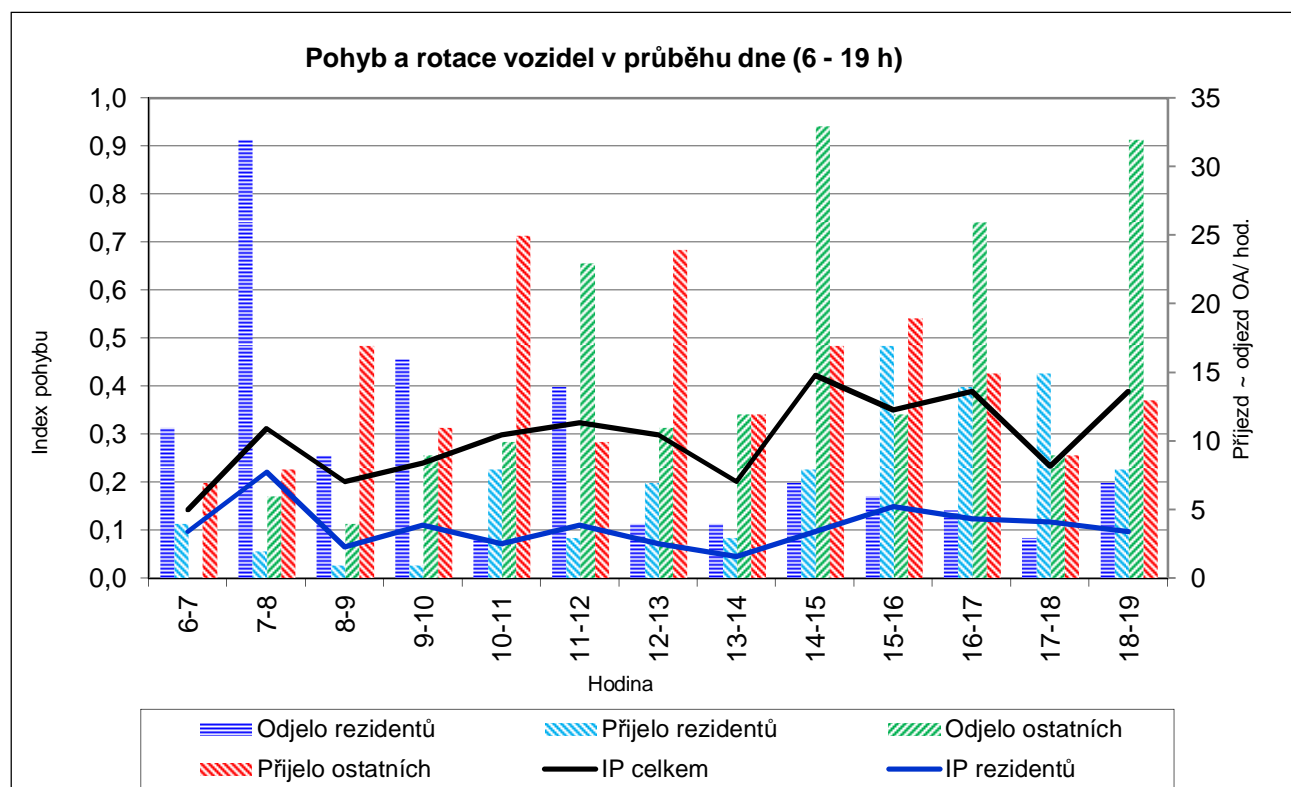
Území: Praha 10 č. okruhu: 9  
Název: Vršovická, Minská

Kapacita PS: 154 PS  
Datum: 24.9.2012

### B. Pohyb a rotace vozidel v průběhu sledovaného dne (6-19 hod.)

	Hodina													Celkem (6-19)
	6-7	7-8	8-9	9-10	10-11	11-12	12-13	13-14	14-15	15-16	16-17	17-18	18-19	
Odjelo celkem	11	38	13	25	13	37	15	16	40	18	31	12	39	308
Přijelo celkem	11	10	18	12	33	13	31	15	25	36	29	24	21	278
Pohyb celkem	22	48	31	37	46	50	46	31	65	54	60	36	60	586
Index pohybu	0,1	0,3	0,2	0,2	0,3	0,3	0,3	0,2	0,4	0,4	0,4	0,2	0,4	3,8
Odjelo rezidentů	11	32	9	16	3	14	4	4	7	6	5	3	7	121
Přijelo rezidentů	4	2	1	1	8	3	7	3	8	17	14	15	8	91
Pohyb rezidentů	15	34	10	17	11	17	11	7	15	23	19	18	15	212
Index pohybu	0,1	0,2	0,1	0,1	0,1	0,1	0,1	0,0	0,1	0,1	0,1	0,1	0,1	1,4
Odjelo ostatních	0	6	4	9	10	23	11	12	33	12	26	9	32	187
Přijelo ostatních	7	8	17	11	25	10	24	12	17	19	15	9	13	187
Pohyb ostatních	7	14	21	20	35	33	35	24	50	31	41	18	45	374
Index pohybu	0,0	0,1	0,1	0,1	0,2	0,2	0,2	0,2	0,3	0,2	0,3	0,1	0,3	2,4

Index rotace	Celkový	1,85
	Rezidentů	0,88
	Ostatní	5,03



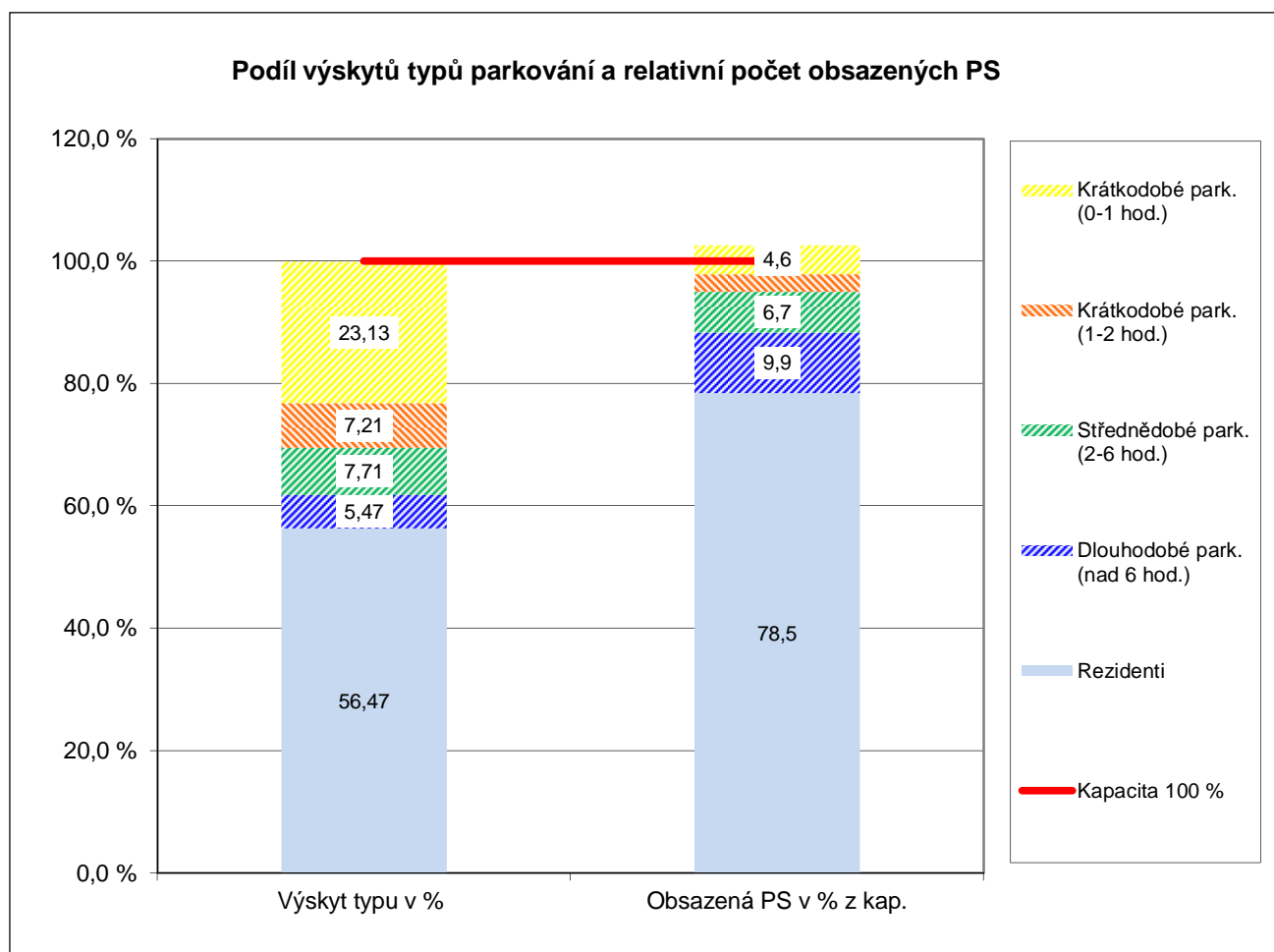
Území: Praha 10  
Název: Vršovická, Minská

Kapacita PS: 154 PS  
Datum: 24.9.2012

**C. Struktura typů parkování v průběhu sledovaného dne (6-19 hod.)**

Typ parkování	Počet výskytů OA	Výskyt typu v %	Počet obsazených PS	Obsazená PS v % z kap.
Krátkodobé park. (0-1 hod.)	93	23,13	7	4,6
Krátkodobé park. (1-2 hod.)	29	7,21	4	2,9
Střednědobé park. (2-6 hod.)	31	7,71	10	6,7
Dlouhodobé park. (nad 6 hod.)	22	5,47	15	9,9
Rezidenti	227	56,47	121	78,5
Celkem	402	100,0%	158	102,6

Střední doba parkování (hod)	Rezidenti	6,93
	Ostatní	2,76
	Celkem	5,11

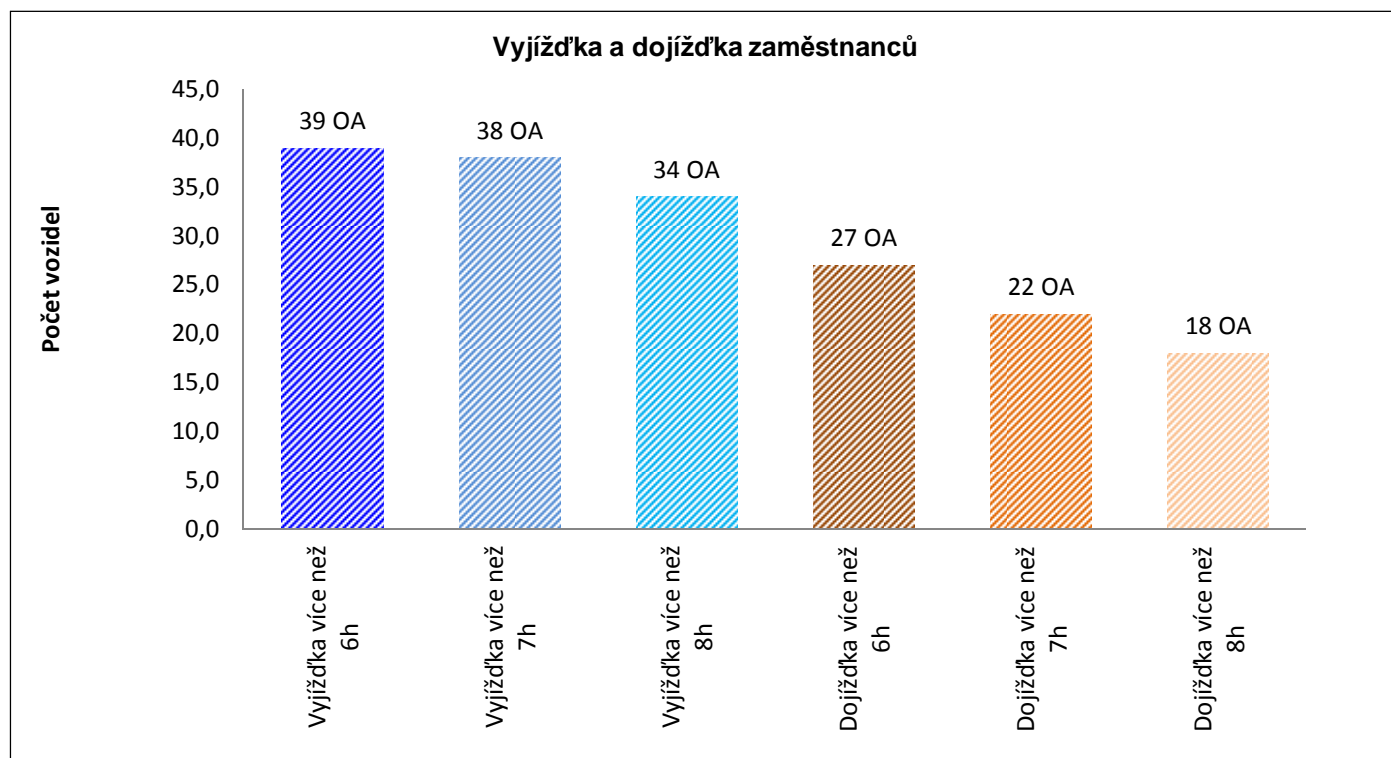


Území: Praha 10 Kapacita PS: 154 PS č. okruhu: 9  
 Název: Vršovická, Minská Datum: 24.9.2012

**D. Zaměstnanecká vyjížďka a dojížďka v průběhu sledovaného dne (6-19 hod.)**

Počet	v hodinách	Počet vozidel	v % z počtu REZ	Uvolněná parkovací kapacita
Vyjíždka více než 6h	374	39	22,2%	-18,7%
Vyjíždka více než 7h	368	38	21,6%	-18,4%
Vyjíždka více než 8h	340	34	19,3%	-17,0%
Počet	v hodinách	Počet vozidel	v % z počtu OA DEN	"Zabraná" parkovací kapacita
Dojíždka více než 6h	228	27	6,7%	11,4%
Dojíždka více než 7h	198	22	5,5%	9,9%
Dojíždka více než 8h	170	18	4,5%	8,5%

Hlavní data denního parkování (6-19 h)	
Kapacita parkovacích stání (PS)	154 PS
Průměrně obsazeno PS	158 PS
"Oparkováno" hodin	2 055
Průměrné využití kapacity	102,6%
PS bez pohybu	70
PS - "rotující"	88





Území: Praha 10 č. okruhu: 10

Kapacita PS: 111 PS Datum: 1.10.2012

Název: Jahodová, Topolová

Typ: SI KÚ: Záběhlíce

**A. Obsazenost a struktura parkovacích stání v průběhu sledovaného dne (6-19 hod.) a v noci (24-01 hod.)**

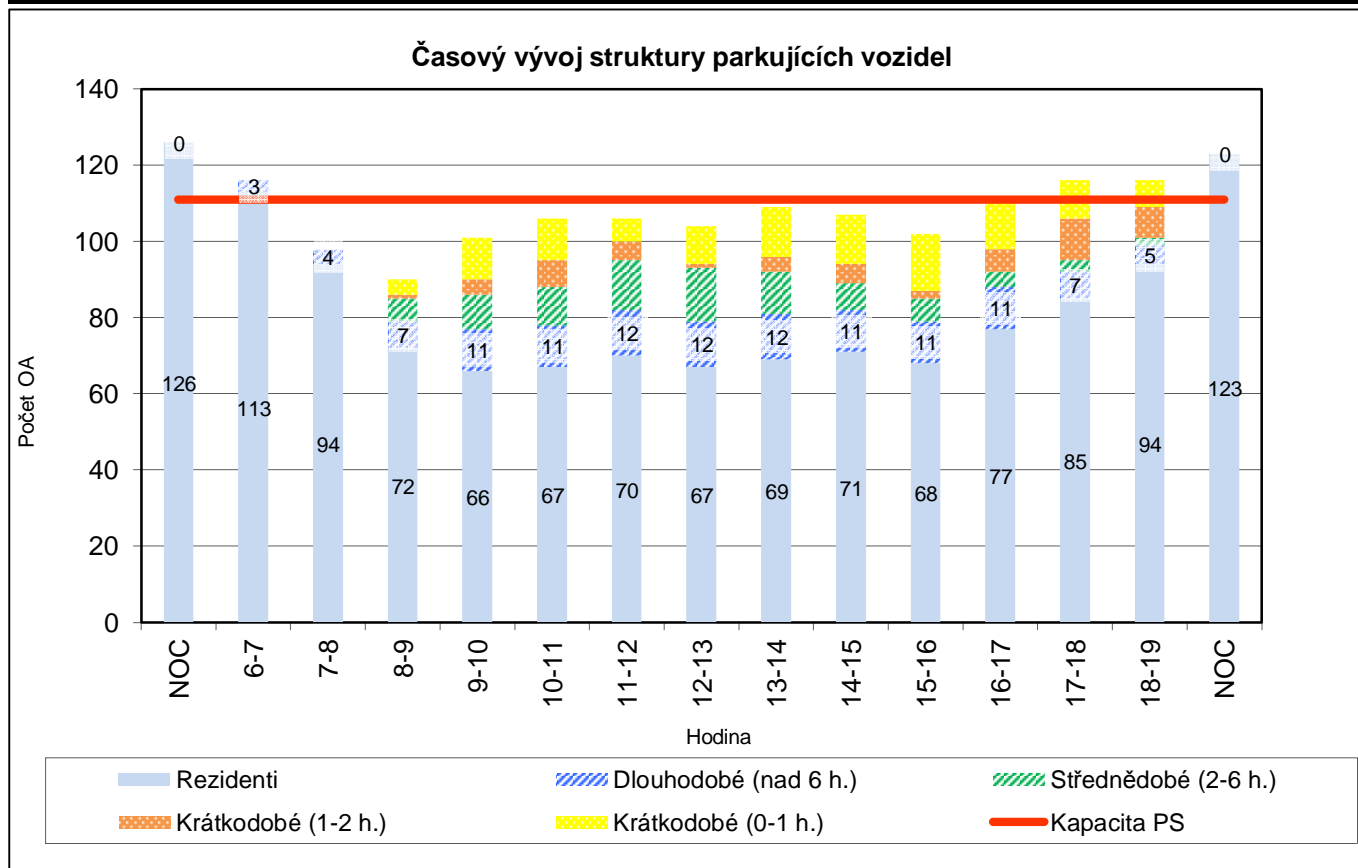
	Hodina															Celkem bez noci
	Noc	6-7	7-8	8-9	9-10	10-11	11-12	12-13	13-14	14-15	15-16	16-17	17-18	18-19	Noc	
Obsazeno PS	126	116	98	90	101	106	106	104	109	107	102	110	116	116	123	1 381
Rezerva-deficit	-15	-5	13	21	10	5	5	7	2	4	9	1	-5	-5	-12	
% využití PS	114	105	88	81	91	95	95	94	98	96	92	99	105	105	111	95,7

**A1. Struktura obsazenosti podle uživatelů**

Obsazeno PS	126	116	98	90	101	106	106	104	109	107	102	110	116	116	123	1 381
Z toho rezidenti	126	113	94	72	66	67	70	67	69	71	68	77	85	94	123	1 013
Rezidenti v %	100,0	97,4	95,9	80,0	65,3	63,2	66,0	64,4	63,3	66,4	66,7	70,0	73,3	81,0	100,0	73,4
Ostatní parkující	0	3	4	18	35	39	36	37	40	36	34	33	31	22	0	368
Ostatní v %	0,0	2,6	4,1	20,0	34,7	36,8	34,0	35,6	36,7	33,6	33,3	30,0	26,7	19,0	0,0	26,6

**A2. Struktura parkujících vozidel podle doby parkování ostatních a vozidla rezidentů**

Typ parkování	NOC	6-7	7-8	8-9	9-10	10-11	11-12	12-13	13-14	14-15	15-16	16-17	17-18	18-19	NOC
Krátkodobé (0-1 h.)	0	0	0	4	11	11	6	10	13	13	15	12	10	7	0
Krátkodobé (1-2 h.)	0	0	0	1	4	7	5	1	4	5	2	6	11	8	0
Střednědobé (2-6 h.)	0	0	0	6	9	10	13	14	11	7	6	4	3	2	0
Dlouhodobé (nad 6 h.)	0	3	4	7	11	11	12	12	12	11	11	11	7	5	0
Rezidenti	126	113	94	72	66	67	70	67	69	71	68	77	85	94	123



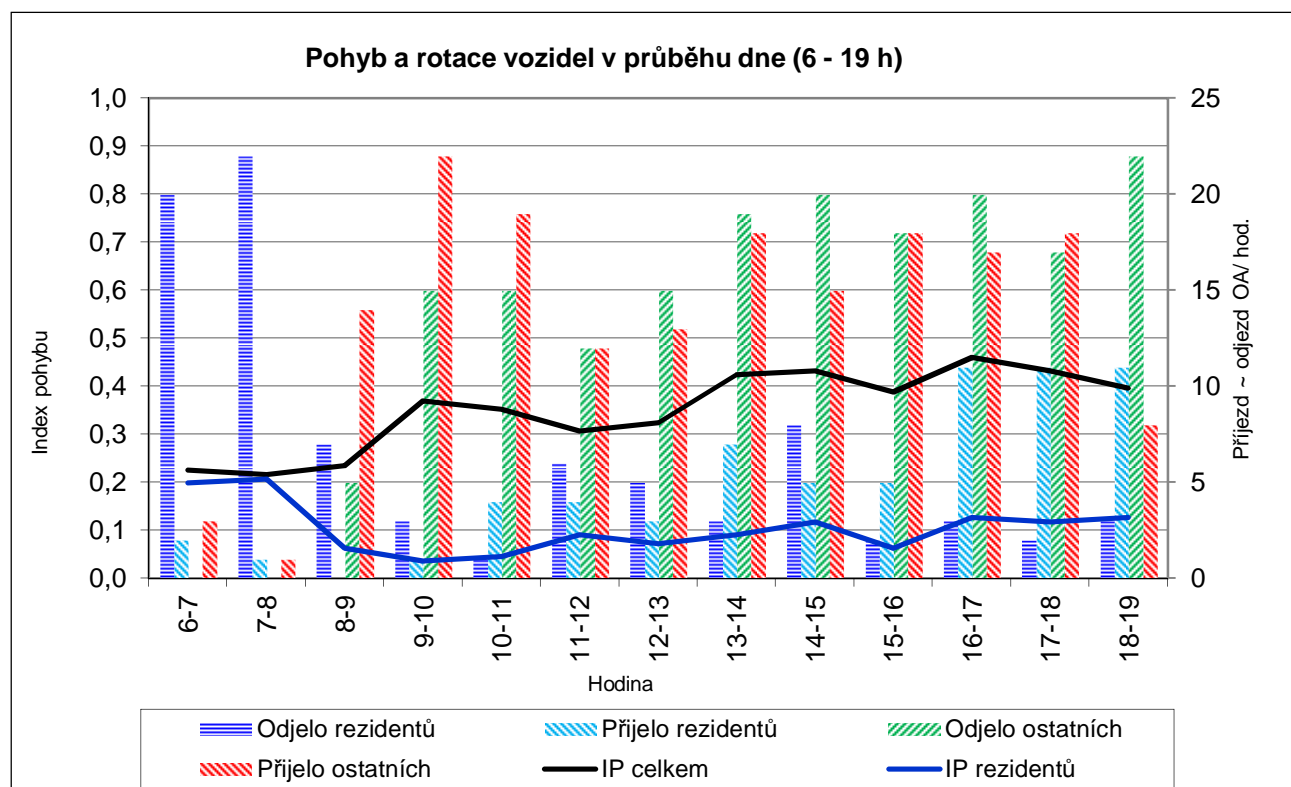
Území: Praha 10      č. okruhu: 10  
 Název: Jahodová, Topolová

Kapacita PS: 111 PS  
 Datum: 1.10.2012

**B. Pohyb a rotace vozidel v průběhu sledovaného dne (6-19 hod.)**

	Hodina													Celkem (6-19)
	6-7	7-8	8-9	9-10	10-11	11-12	12-13	13-14	14-15	15-16	16-17	17-18	18-19	
Odjelo celkem	20	22	12	18	16	18	20	22	28	20	23	19	25	<b>263</b>
Přijelo celkem	5	2	14	23	23	16	16	25	20	23	28	29	19	<b>243</b>
Pohyb celkem	25	24	26	41	39	34	36	47	48	43	51	48	44	<b>506</b>
Index pohybu	0,2	0,2	0,2	0,4	0,4	0,3	0,3	0,4	0,4	0,4	0,5	0,4	0,4	<b>4,6</b>
Odjelo rezidentů	20	22	7	3	1	6	5	3	8	2	3	2	3	<b>85</b>
Přijelo rezidentů	2	1	0	1	4	4	3	7	5	5	11	11	11	<b>65</b>
Pohyb rezidentů	22	23	7	4	5	10	8	10	13	7	14	13	14	<b>150</b>
Index pohybu	0,2	0,2	0,1	0,0	0,0	0,1	0,1	0,1	0,1	0,1	0,1	0,1	0,1	<b>1,4</b>
Odjelo ostatních	0	0	5	15	15	12	15	19	20	18	20	17	22	<b>178</b>
Přijelo ostatních	3	1	14	22	19	12	13	18	15	18	17	18	8	<b>178</b>
Pohyb ostatních	3	1	19	37	34	24	28	37	35	36	37	35	30	<b>356</b>
Index pohybu	0,0	0,0	0,2	0,3	0,3	0,2	0,3	0,3	0,3	0,3	0,3	0,3	0,3	<b>3,2</b>

Index rotace	Celkový	2,38
	Rezidentů	0,96
	Ostatní	6,29



Území: Praha 10

Kapacita PS: 111 PS

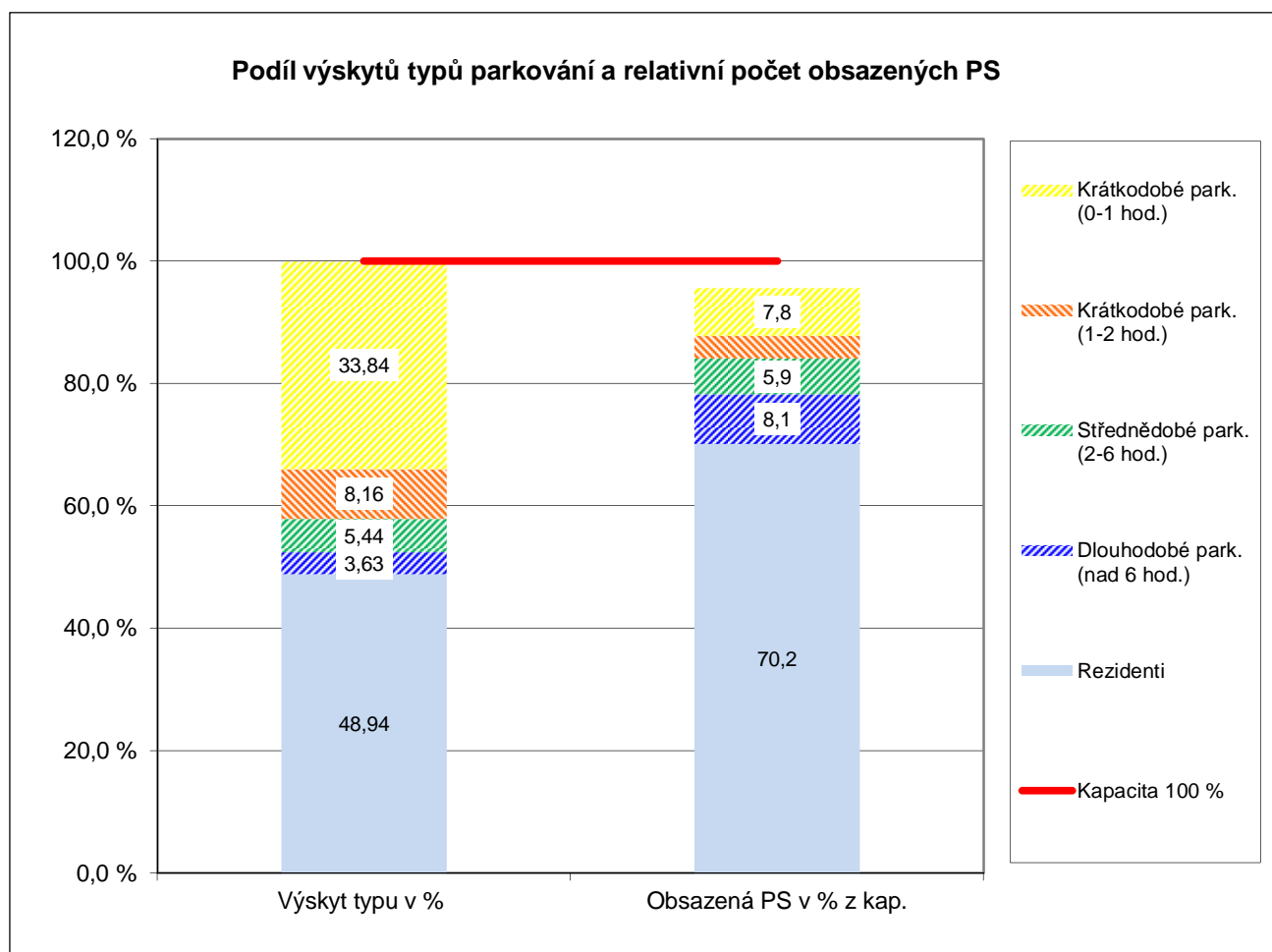
Název: Jahodová, Topolová

Datum: 1.10.2012

**C. Struktura typů parkování v průběhu sledovaného dne (6-19 hod.)**

Typ parkování	Počet výskytů OA	Výskyt typu v %	Počet obsazených PS	Obsazená PS v % z kap.
Krátkodobé park. (0-1 hod.)	112	33,84	9	7,8
Krátkodobé park. (1-2 hod.)	27	8,16	4	3,7
Střednědobé park. (2-6 hod.)	18	5,44	7	5,9
Dlouhodobé park. (nad 6 hod.)	12	3,63	9	8,1
Rezidenti	162	48,94	78	70,2
<b>Celkem</b>	<b>331</b>	<b>100,0%</b>	<b>106</b>	<b>95,7</b>

Střední doba parkování (hod)	Rezidenti	6,25
	Ostatní	2,18
	<b>Celkem</b>	<b>4,17</b>

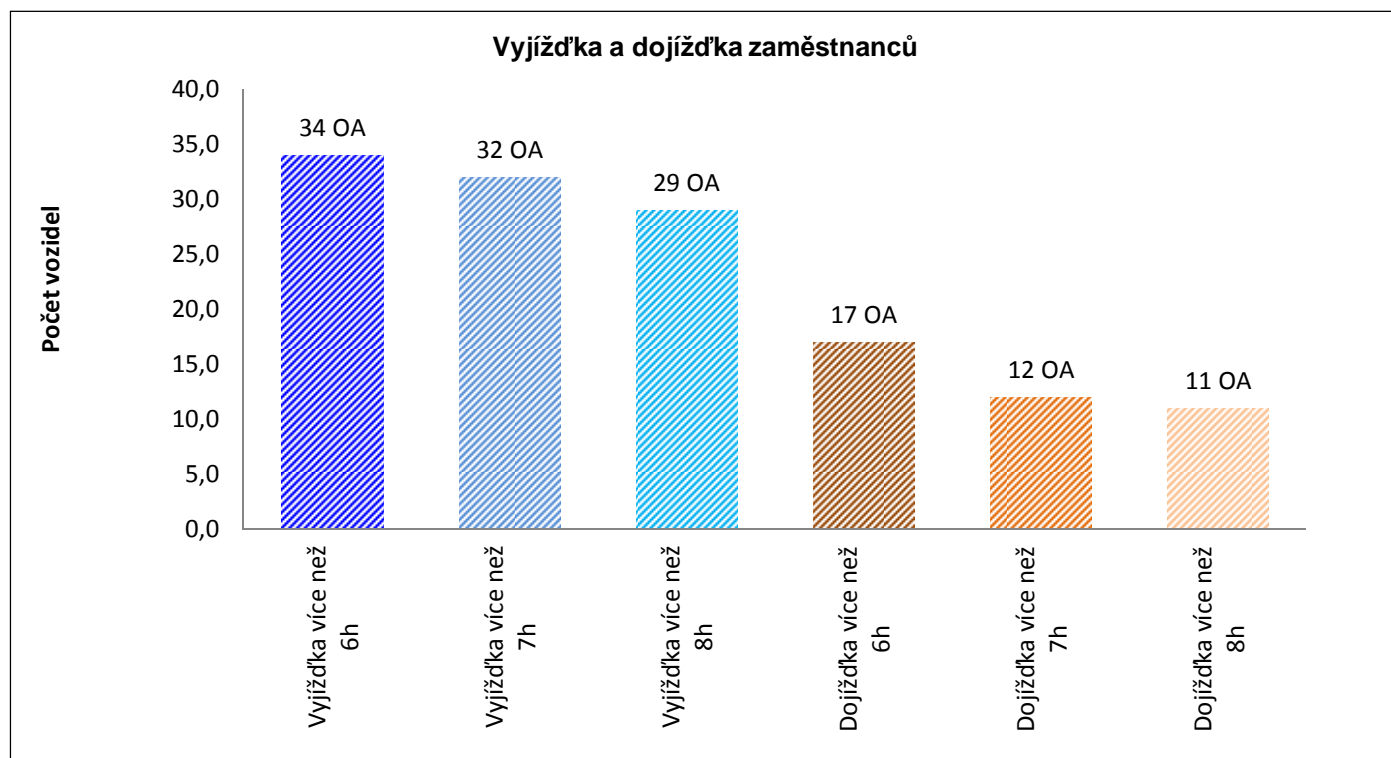


Území: Praha 10 Kapacita PS: 111 PS č. okruhu: 10  
Název: Jahodová, Topolová Datum: 1.10.2012

**D. Zaměstnanecká vyjížďka a dojížďka v průběhu sledovaného dne (6-19 hod.)**

Počet	v hodinách	Počet vozidel	v % z počtu REZ	Uvolněná parkovací kapacita
Vyjíždka více než 6h	341	34	27,3%	-23,6%
Vyjíždka více než 7h	329	32	25,7%	-22,8%
Vyjíždka více než 8h	308	29	23,3%	-21,3%
Počet	v hodinách	Počet vozidel	v % z počtu OA DEN	"Zabraná" parkovací kapacita
Dojíždka více než 6h	147	17	5,1%	10,2%
Dojíždka více než 7h	117	12	3,6%	8,1%
Dojíždka více než 8h	110	11	3,3%	7,6%

Hlavní data denního parkování (6-19 h)	
Kapacita parkovacích stání (PS)	111 PS
Průměrně obsazeno PS	106 PS
"Oparkováno" hodin	1 381
Průměrné využití kapacity	95,7%
PS bez pohybu	49
PS - "rotující"	57



Území: Praha 10 č. okruhu: 11  
Název: Jabloňová, Hvozdíkova, Zvonková

Kapacita PS: 226 PS Datum: 1.10.2012  
Typ: SI KÚ: Záběhlíce

### A. Obsazenost a struktura parkovacích stání v průběhu sledovaného dne (6-19 hod.) a v noci (24-01 hod.)

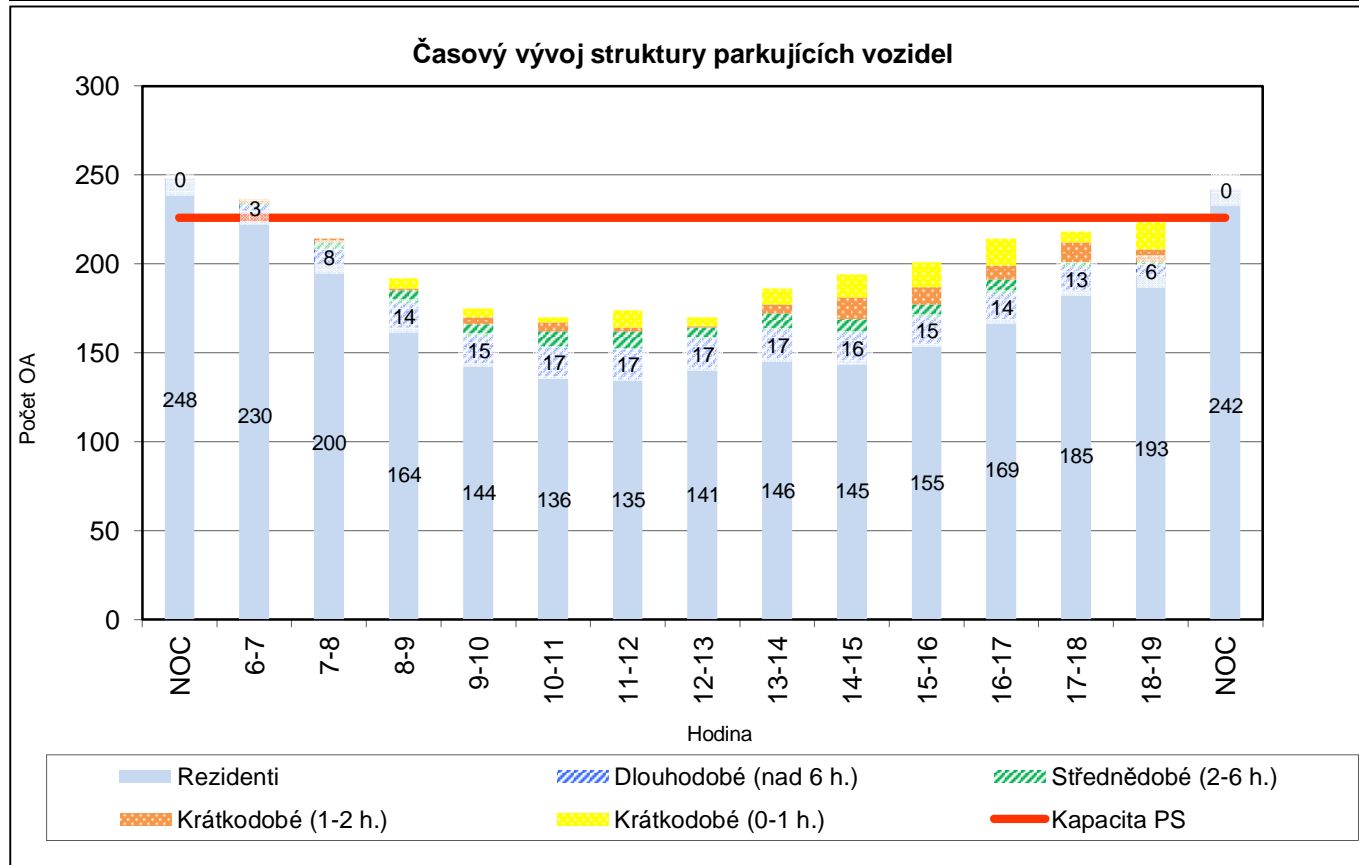
	Hodina															Celkem bez noci
	Noc	6-7	7-8	8-9	9-10	10-11	11-12	12-13	13-14	14-15	15-16	16-17	17-18	18-19	Noc	
Obsazeno PS	248	236	214	192	175	170	174	170	186	194	201	214	218	225	242	2 569
Rezerva-deficit	-22	-10	12	34	51	56	52	56	40	32	25	12	8	1	-16	
% využití PS	110	104	95	85	77	75	77	75	82	86	89	95	96	100	107	87,4

#### A1. Struktura obsazenosti podle uživatelů

Obsazeno PS	248	236	214	192	175	170	174	170	186	194	201	214	218	225	242	2 569
Z toho rezidenti	248	230	200	164	144	136	135	141	146	145	155	169	185	193	242	2 143
Rezidenti v %	100,0	97,5	93,5	85,4	82,3	80,0	77,6	82,9	78,5	74,7	77,1	79,0	84,9	85,8	100,0	83,4
Ostatní parkující	0	6	14	28	31	34	39	29	40	49	46	45	33	32	0	426
Ostatní v %	0,0	2,5	6,5	14,6	17,7	20,0	22,4	17,1	21,5	25,3	22,9	21,0	15,1	14,2	0,0	16,6

#### A2. Struktura parkujících vozidel podle doby parkování ostatních a vozidla rezidentů

Typ parkování	NOC	6-7	7-8	8-9	9-10	10-11	11-12	12-13	13-14	14-15	15-16	16-17	17-18	18-19	NOC
Krátkodobé (0-1 h.)	0	0	0	6	5	3	10	5	9	13	14	15	6	17	0
Krátkodobé (1-2 h.)	0	2	2	1	4	5	2	1	5	12	10	8	11	7	0
Střednědobé (2-6 h.)	0	1	4	7	7	9	10	6	9	8	7	8	3	2	0
Dlouhodobé (nad 6 h.)	0	3	8	14	15	17	17	17	17	16	15	14	13	6	0
Rezidenti	248	230	200	164	144	136	135	141	146	145	155	169	185	193	242



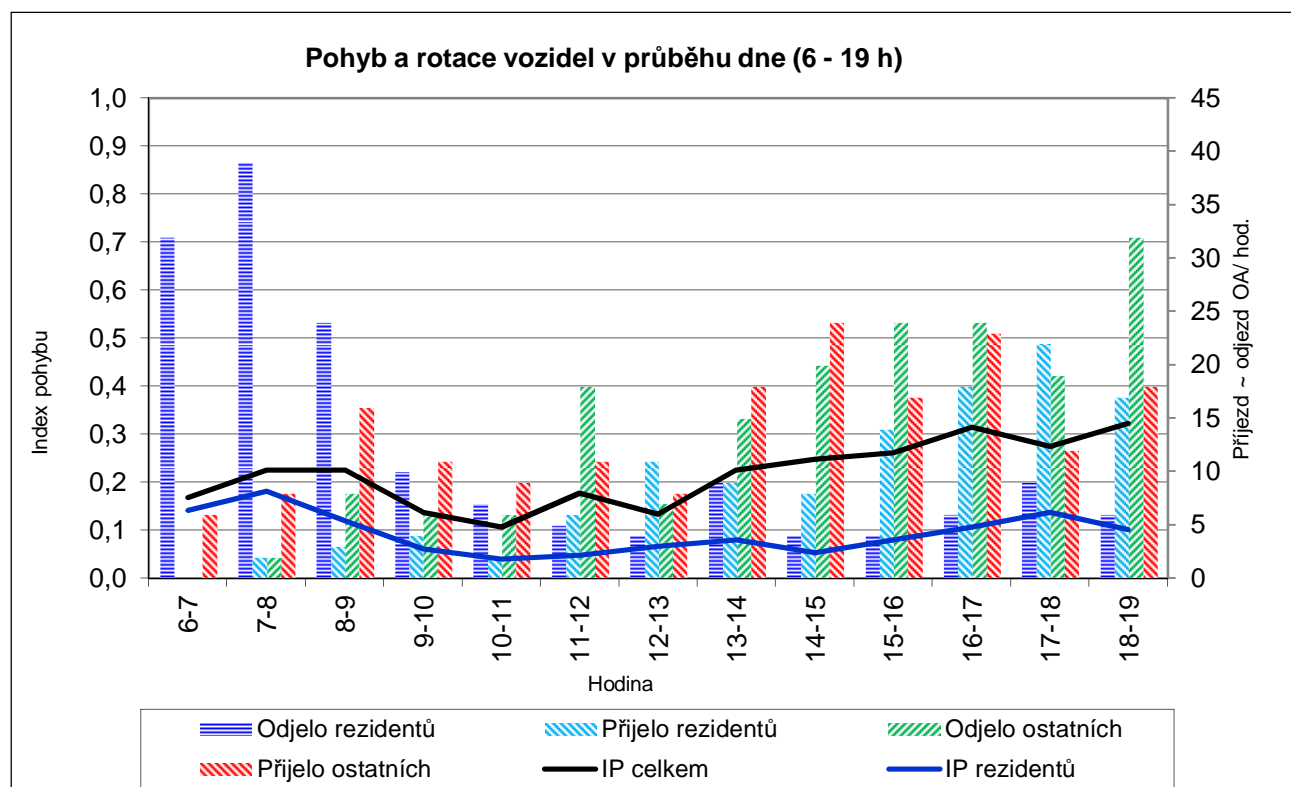
Území: Praha 10 č. okruhu: 11  
Název: Jabloňová, Hvozdíkova, Zvonková

Kapacita PS: 226 PS  
Datum: 1.10.2012

### B. Pohyb a rotace vozidel v průběhu sledovaného dne (6-19 hod.)

	Hodina													Celkem (6-19)
	6-7	7-8	8-9	9-10	10-11	11-12	12-13	13-14	14-15	15-16	16-17	17-18	18-19	
Odjelo celkem	32	41	32	16	13	23	11	24	24	28	30	28	38	<b>340</b>
Přijelo celkem	6	10	19	15	11	17	19	27	32	31	41	34	35	<b>297</b>
Pohyb celkem	38	51	51	31	24	40	30	51	56	59	71	62	73	<b>637</b>
Index pohybu	0,2	0,2	0,2	0,1	0,1	0,2	0,1	0,2	0,2	0,3	0,3	0,3	0,3	<b>2,8</b>
Odjelo rezidentů	32	39	24	10	7	5	4	9	4	4	6	9	6	<b>159</b>
Přijelo rezidentů	0	2	3	4	2	6	11	9	8	14	18	22	17	<b>116</b>
Pohyb rezidentů	32	41	27	14	9	11	15	18	12	18	24	31	23	<b>275</b>
Index pohybu	0,1	0,2	0,1	0,1	0,0	0,0	0,1	0,1	0,1	0,1	0,1	0,1	0,1	<b>1,2</b>
Odjelo ostatních	0	2	8	6	6	18	7	15	20	24	24	19	32	<b>181</b>
Přijelo ostatních	6	8	16	11	9	11	8	18	24	17	23	12	18	<b>181</b>
Pohyb ostatních	6	10	24	17	15	29	15	33	44	41	47	31	50	<b>362</b>
Index pohybu	0,0	0,0	0,1	0,1	0,1	0,1	0,1	0,1	0,2	0,2	0,2	0,1	0,2	<b>1,6</b>

Index rotace	Celkový	1,61
	Rezidentů	0,83
	Ostatní	5,52



Území: Praha 10

Kapacita PS: 226 PS

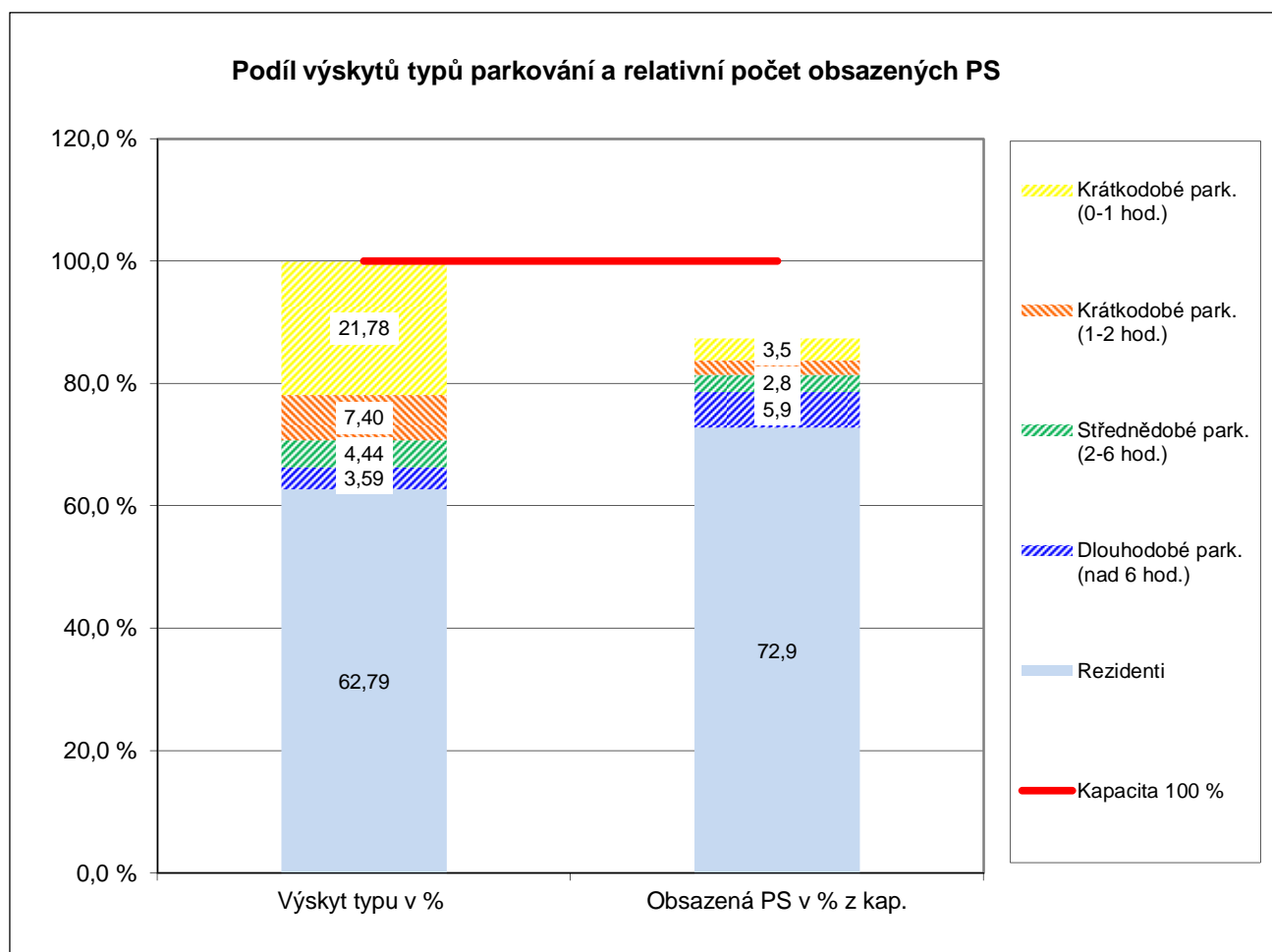
Název: Jabloňová, Hvozdíkova, Zvonková

Datum: 1.10.2012

**C. Struktura typů parkování v průběhu sledovaného dne (6-19 hod.)**

Typ parkování	Počet výskytů OA	Výskyt typu v %	Počet obsazených PS	Obsazená PS v % z kap.
Krátkodobé park. (0-1 hod.)	103	21,78	8	3,5
Krátkodobé park. (1-2 hod.)	35	7,40	5	2,4
Střednědobé park. (2-6 hod.)	21	4,44	6	2,8
Dlouhodobé park. (nad 6 hod.)	17	3,59	13	5,9
Rezidenti	297	62,79	165	72,9
Celkem	473	100,0%	198	87,4

Střední doba parkování (hod)	Rezidenti	7,22
	Ostatní	2,42
	Celkem	5,43



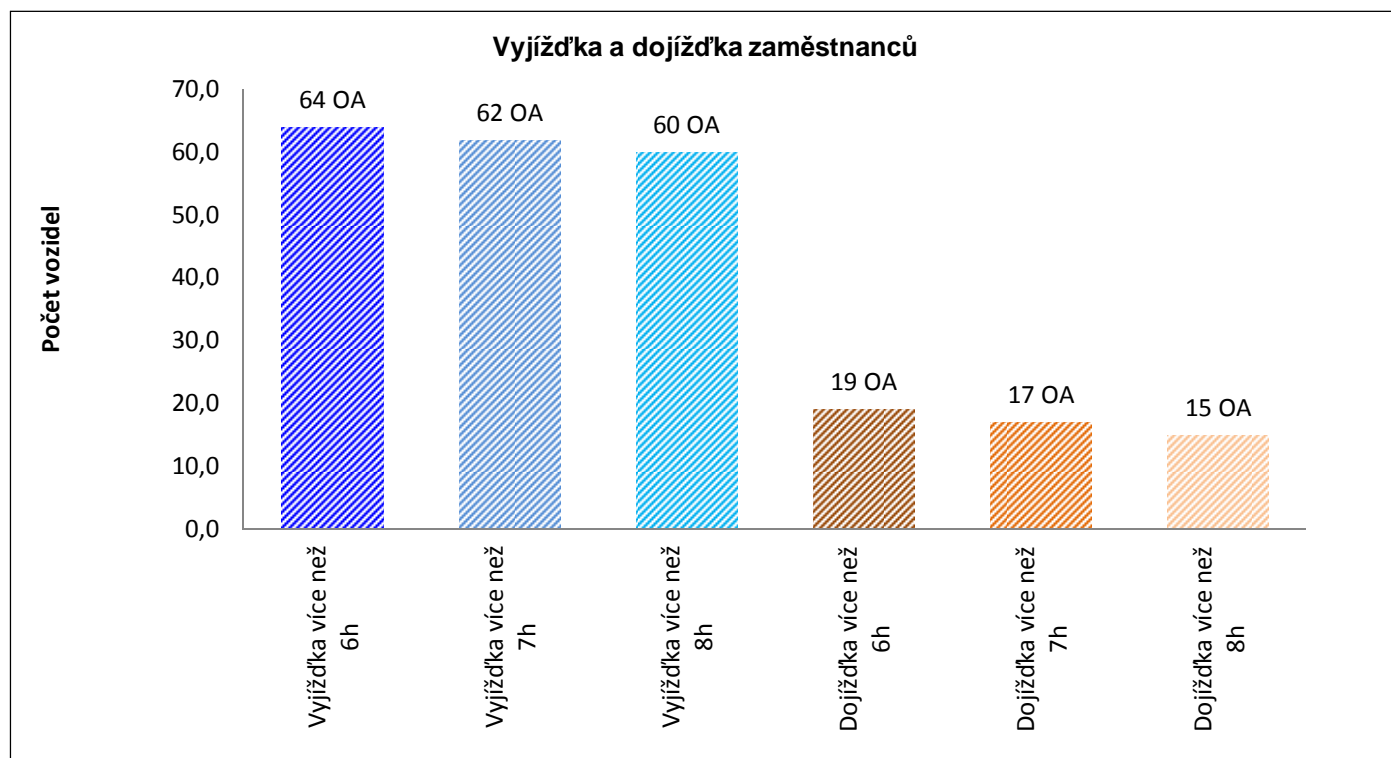


Území: Praha 10 Kapacita PS: 226 PS č. okruhu: 11  
Název: Jabloňová, Hvozdkova, Zvonková Datum: 1.10.2012

**D. Zaměstnanecká vyjížďka a dojížďka v průběhu sledovaného dne (6-19 hod.)**

Počet	v hodinách	Počet vozidel	v % z počtu REZ	Uvolněná parkovací kapacita
Vyjíždka více než 6h	627	64	26,1%	-21,3%
Vyjíždka více než 7h	615	62	25,3%	-20,9%
Vyjíždka více než 8h	601	60	24,5%	-20,5%
Počet	v hodinách	Počet vozidel	v % z počtu OA DEN	"Zabraná" parkovací kapacita
Dojíždka více než 6h	184	19	4,0%	6,3%
Dojíždka více než 7h	172	17	3,6%	5,9%
Dojíždka více než 8h	158	15	3,2%	5,4%

Hlavní data denního parkování (6-19 h)	
Kapacita parkovacích stání (PS)	226 PS
Průměrně obsazeno PS	198 PS
"Oparkováno" hodin	2 569
Průměrné využití kapacity	87,4%
PS bez pohybu	115
PS - "rotující"	83



Území: Praha 10 č. okruhu: 12

Kapacita PS: 169 PS Datum: 1.10.2012

Název: Jabloňová, Jetelová, NN4860

Typ: SI KÚ: Záběhlce

**A. Obsazenost a struktura parkovacích stání v průběhu sledovaného dne (6-19 hod.) a v noci (24-01 hod.)**

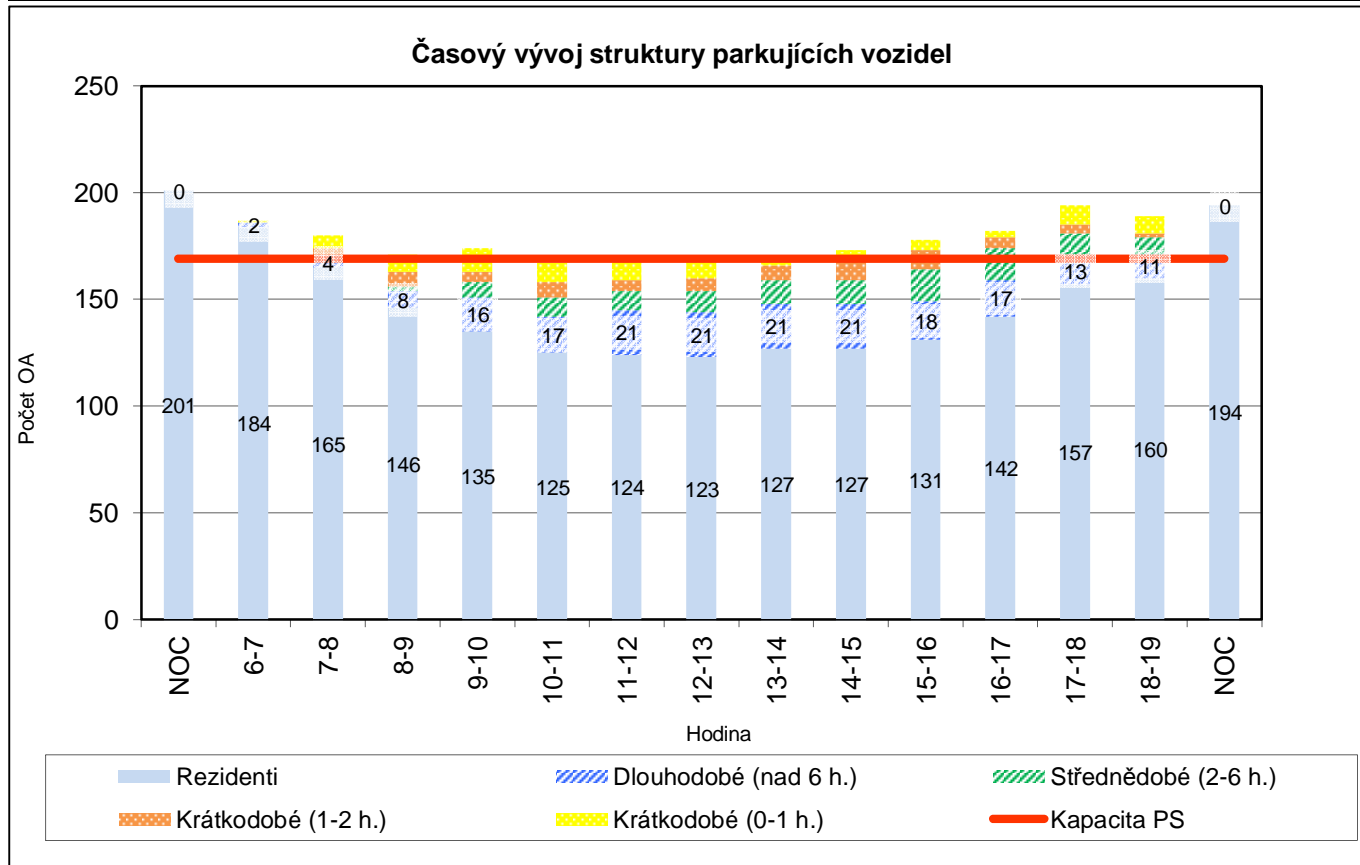
	Hodina															Celkem bez noci
	Noc	6-7	7-8	8-9	9-10	10-11	11-12	12-13	13-14	14-15	15-16	16-17	17-18	18-19	Noc	
Obsazeno PS	201	187	180	171	174	167	170	169	170	173	178	182	194	189	194	2 304
Rezerva-deficit	-32	-18	-11	-2	-5	2	-1	0	-1	-4	-9	-13	-25	-20	-25	
% využití PS	119	111	107	101	103	99	101	100	101	102	105	108	115	112	115	104,9

**A1. Struktura obsazenosti podle uživatelů**

Obsazeno PS	201	187	180	171	174	167	170	169	170	173	178	182	194	189	194	2 304
Z toho rezidenti	201	184	165	146	135	125	124	123	127	127	131	142	157	160	194	1 846
Rezidenti v %	100,0	98,4	91,7	85,4	77,6	74,9	72,9	72,8	74,7	73,4	73,6	78,0	80,9	84,7	100,0	80,1
Ostatní parkující	0	3	15	25	39	42	46	46	43	46	47	40	37	29	0	458
Ostatní v %	0,0	1,6	8,3	14,6	22,4	25,1	27,1	27,2	25,3	26,6	26,4	22,0	19,1	15,3	0,0	19,9

**A2. Struktura parkujících vozidel podle doby parkování ostatních a vozidla rezidentů**

Typ parkování	NOC	6-7	7-8	8-9	9-10	10-11	11-12	12-13	13-14	14-15	15-16	16-17	17-18	18-19	NOC
Krátkodobé (0-1 h.)	0	1	6	8	11	9	11	9	4	5	5	3	9	8	0
Krátkodobé (1-2 h.)	0	0	4	7	5	7	5	6	7	9	9	5	4	2	0
Střednědobé (2-6 h.)	0	0	1	2	7	9	9	10	11	11	15	15	11	8	0
Dlouhodobé (nad 6 h.)	0	2	4	8	16	17	21	21	21	21	18	17	13	11	0
Rezidenti	201	184	165	146	135	125	124	123	127	127	131	142	157	160	194



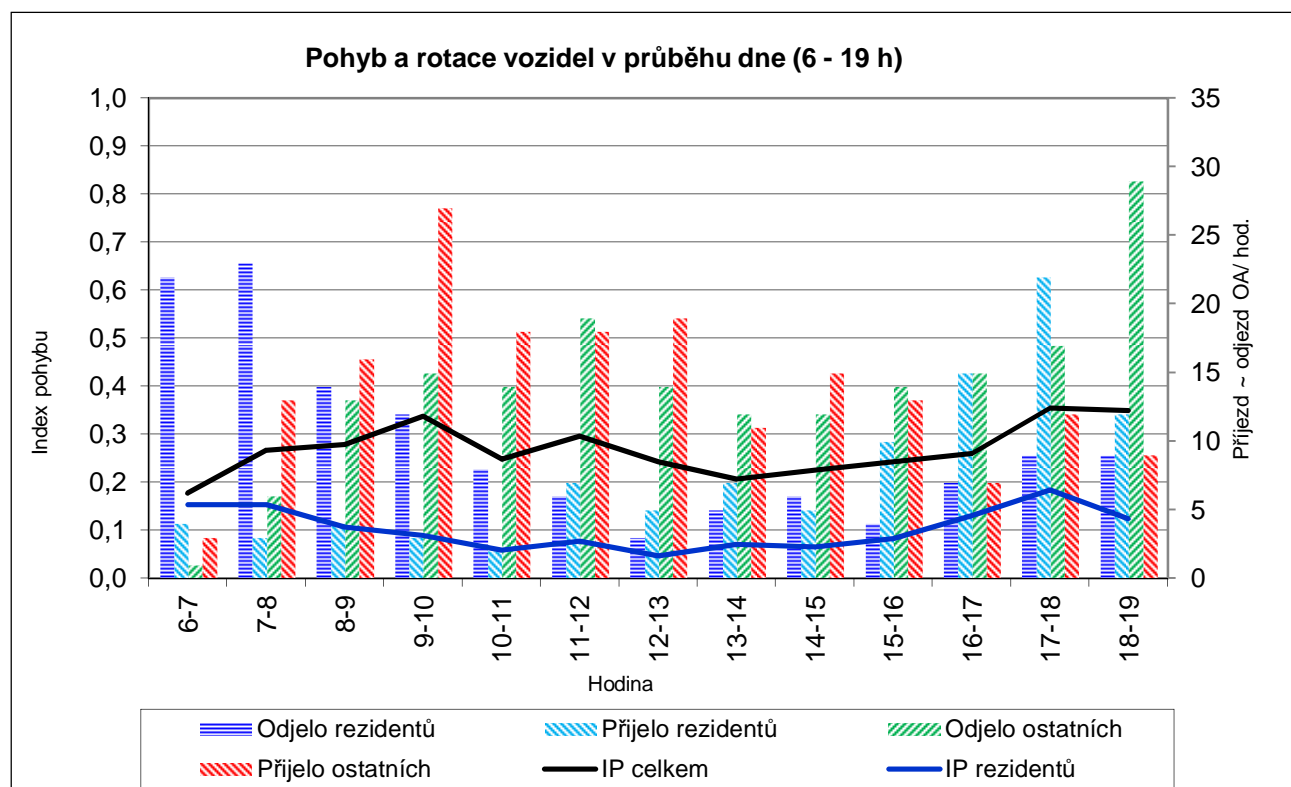
Území: Praha 10      č. okruhu: 12  
Název: Jabloňová, Jetelová, NN4860

Kapacita PS: 169 PS  
Datum: 1.10.2012

**B. Pohyb a rotace vozidel v průběhu sledovaného dne (6-19 hod.)**

	Hodina													Celkem (6-19)
	6-7	7-8	8-9	9-10	10-11	11-12	12-13	13-14	14-15	15-16	16-17	17-18	18-19	
Odjelo celkem	23	29	27	27	22	25	17	17	18	18	22	26	38	<b>309</b>
Přijelo celkem	7	16	20	30	20	25	24	18	20	23	22	34	21	<b>280</b>
Pohyb celkem	30	45	47	57	42	50	41	35	38	41	44	60	59	<b>589</b>
Index pohybu	0,2	0,3	0,3	0,3	0,2	0,3	0,2	0,2	0,2	0,2	0,3	0,4	0,3	<b>3,5</b>
Odjelo rezidentů	22	23	14	12	8	6	3	5	6	4	7	9	9	<b>128</b>
Přijelo rezidentů	4	3	4	3	2	7	5	7	5	10	15	22	12	<b>99</b>
Pohyb rezidentů	26	26	18	15	10	13	8	12	11	14	22	31	21	<b>227</b>
Index pohybu	0,2	0,2	0,1	0,1	0,1	0,1	0,0	0,1	0,1	0,1	0,1	0,2	0,1	<b>1,3</b>
Odjelo ostatních	1	6	13	15	14	19	14	12	12	14	15	17	29	<b>181</b>
Přijelo ostatních	3	13	16	27	18	18	19	11	15	13	7	12	9	<b>181</b>
Pohyb ostatních	4	19	29	42	32	37	33	23	27	27	22	29	38	<b>362</b>
Index pohybu	0,0	0,1	0,2	0,2	0,2	0,2	0,2	0,1	0,2	0,2	0,1	0,2	0,2	<b>2,1</b>

Index rotace	Celkový	1,66
	Rezidentů	0,80
	Ostatní	5,14



Území: Praha 10

Kapacita PS: 169 PS

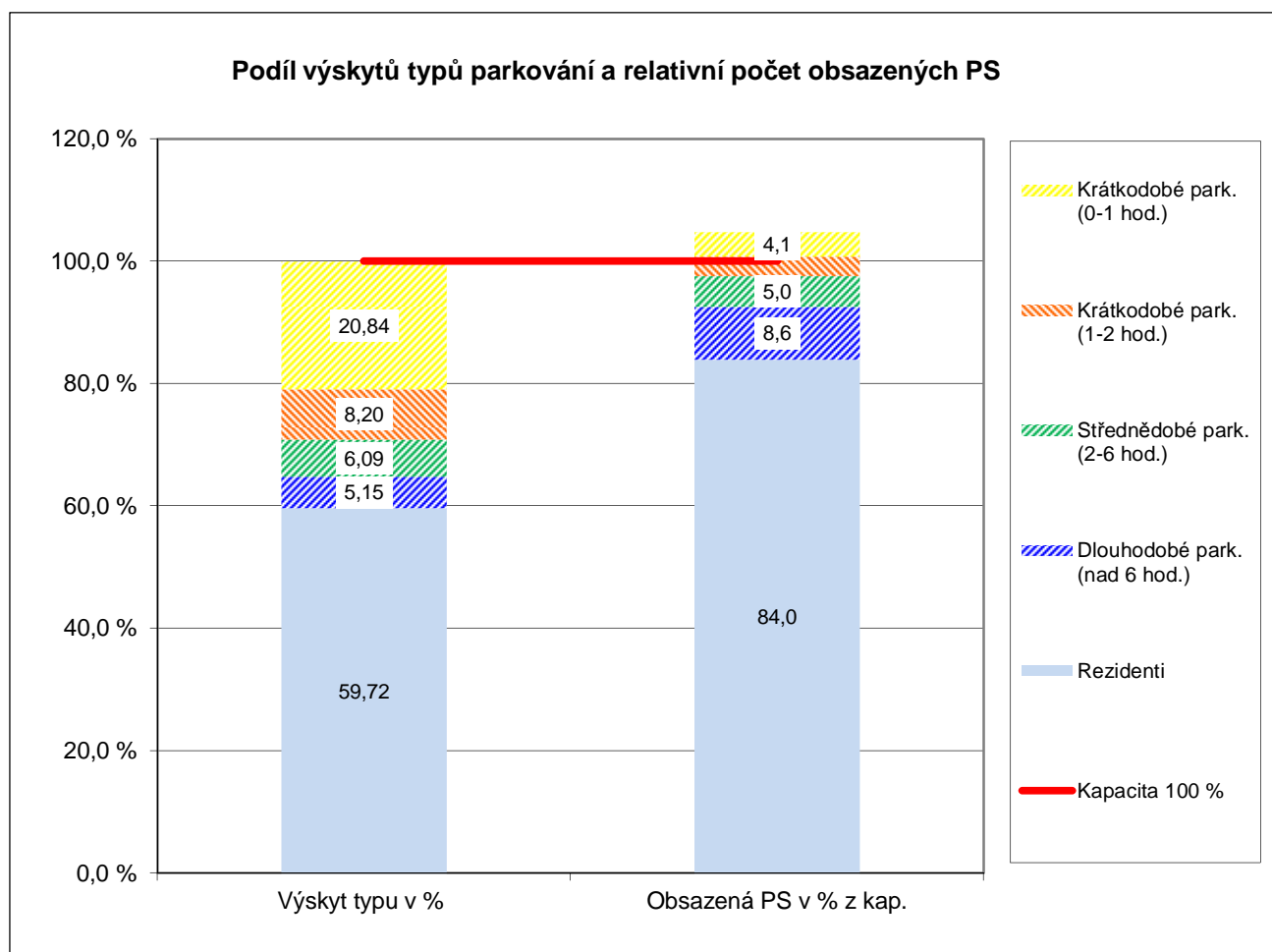
Název: Jabloňová, Jetelová, NN4860

Datum: 1.10.2012

**C. Struktura typů parkování v průběhu sledovaného dne (6-19 hod.)**

Typ parkování	Počet výskytů OA	Výskyt typu v %	Počet obsazených PS	Obsazená PS v % z kap.
Krátkodobé park. (0-1 hod.)	89	20,84	7	4,1
Krátkodobé park. (1-2 hod.)	35	8,20	5	3,2
Střednědobé park. (2-6 hod.)	26	6,09	8	5,0
Dlouhodobé park. (nad 6 hod.)	22	5,15	15	8,6
Rezidenti	255	59,72	142	84,0
Celkem	427	100,0%	177	104,9

Střední doba parkování (hod)	Rezidenti	7,24
	Ostatní	2,66
	Celkem	5,40

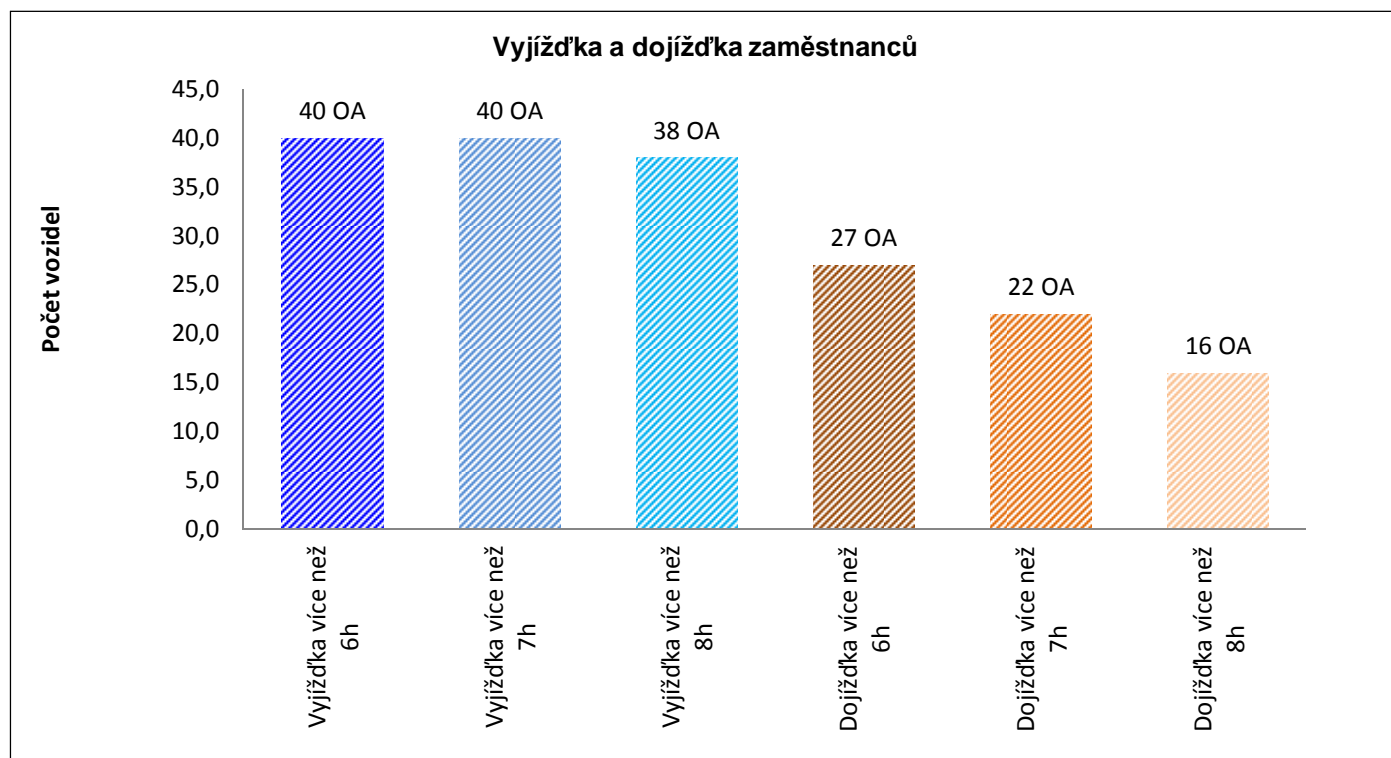


Území: Praha 10 Kapacita PS: 169 PS č. okruhu: 12  
 Název: Jabloňová, Jetelová, NN4860 Datum: 1.10.2012

**D. Zaměstnanecká vyjížďka a dojížďka v průběhu sledovaného dne (6-19 hod.)**

Počet	v hodinách	Počet vozidel	v % z počtu REZ	Uvolněná parkovací kapacita
Vyjíždka více než 6h	397	40	20,3%	-18,1%
Vyjíždka více než 7h	397	40	20,3%	-18,1%
Vyjíždka více než 8h	383	38	19,2%	-17,4%
Počet	v hodinách	Počet vozidel	v % z počtu OA DEN	"Zabraná" parkovací kapacita
Dojíždka více než 6h	220	27	6,3%	10,0%
Dojíždka více než 7h	190	22	5,2%	8,6%
Dojíždka více než 8h	148	16	3,7%	6,7%

Hlavní data denního parkování (6-19 h)	
Kapacita parkovacích stání (PS)	169 PS
Průměrně obsazeno PS	177 PS
"Oparkováno" hodin	2 304
Průměrné využití kapacity	104,9%
PS bez pohybu	91
PS - "rotující"	86



Území: Praha 10 č. okruhu: 13 Kapacita PS: 111 PS Datum: 18.9.2012  
 Název: Mukařovská, Jevanská, Uhříněveská, Prusická, Královická Typ: VI KÚ: Strašnice

**A. Obsazenost a struktura parkovacích stání v průběhu sledovaného dne (6-19 hod.) a v noci (24-01 hod.)**

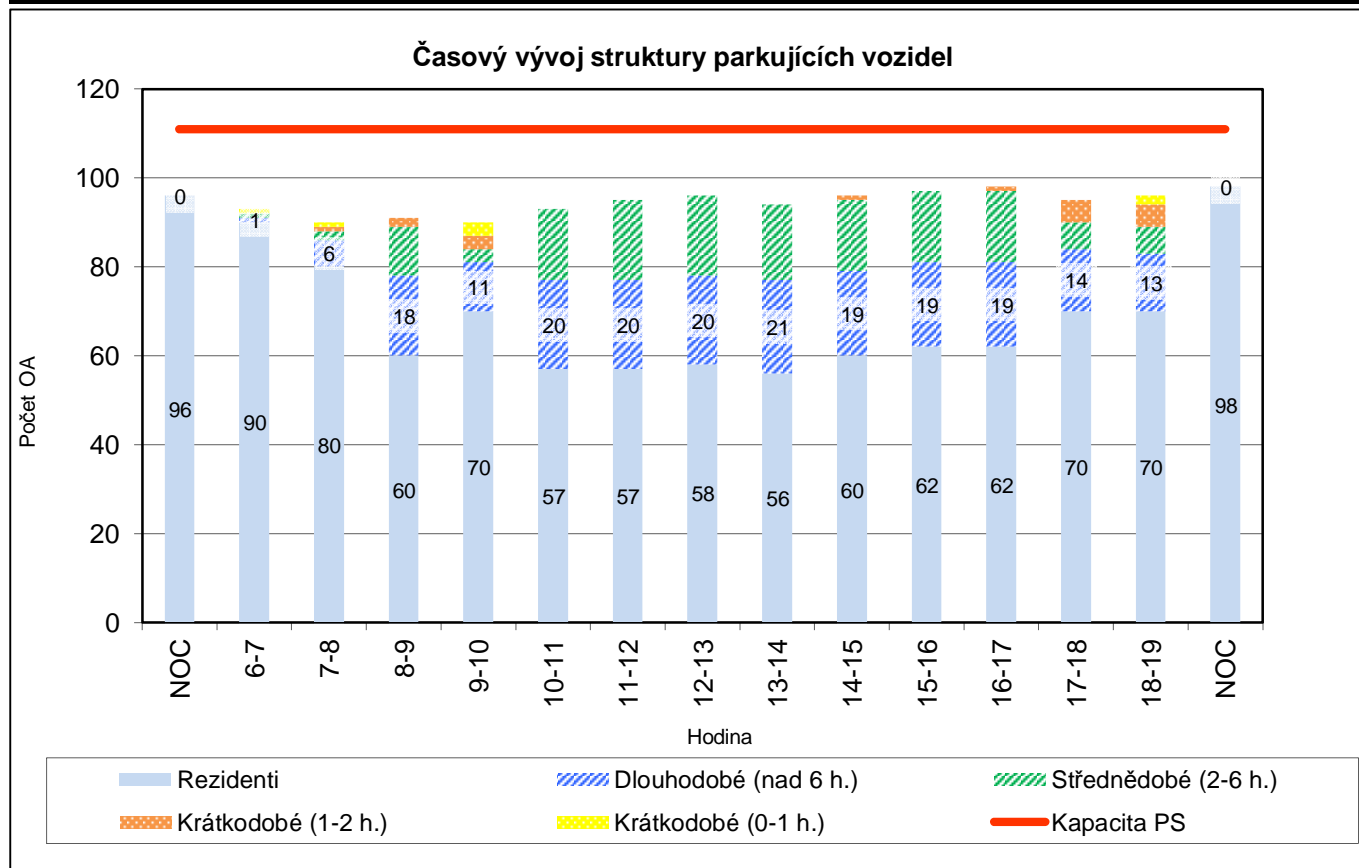
	Hodina															Celkem bez noci
	Noc	6-7	7-8	8-9	9-10	10-11	11-12	12-13	13-14	14-15	15-16	16-17	17-18	18-19	Noc	
Obsazeno PS	96	93	90	91	90	93	95	96	94	96	97	98	95	96	98	1 224
Rezerva-deficit	15	18	21	20	21	18	16	15	17	15	14	13	16	15	13	
% využití PS	86	84	81	82	81	84	86	86	85	86	87	88	86	86	88	84,8

**A1. Struktura obsazenosti podle uživatelů**

Obsazeno PS	96	93	90	91	90	93	95	96	94	96	97	98	95	96	98	1 224
Z toho rezidenti	96	90	80	60	70	57	57	58	56	60	62	62	70	70	98	852
Rezidenti v %	100,0	96,8	88,9	65,9	77,8	61,3	60,0	60,4	59,6	62,5	63,9	63,3	73,7	72,9	100,0	69,6
Ostatní parkující	0	3	10	31	20	36	38	38	38	36	35	36	25	26	0	372
Ostatní v %	0,0	3,2	11,1	34,1	22,2	38,7	40,0	39,6	40,4	37,5	36,1	36,7	26,3	27,1	0,0	30,4

**A2. Struktura parkujících vozidel podle doby parkování ostatních a vozidla rezidentů**

Typ parkování	NOC	6-7	7-8	8-9	9-10	10-11	11-12	12-13	13-14	14-15	15-16	16-17	17-18	18-19	NOC
Krátkodobé (0-1 h.)	0	1	1	0	3	0	0	0	0	0	0	0	0	2	0
Krátkodobé (1-2 h.)	0	0	1	2	3	0	0	0	0	1	0	1	5	5	0
Střednědobé (2-6 h.)	0	1	2	11	3	16	18	18	17	16	16	16	6	6	0
Dlouhodobé (nad 6 h.)	0	1	6	18	11	20	20	20	21	19	19	19	14	13	0
Rezidenti	96	90	80	60	70	57	57	58	56	60	62	62	70	70	98

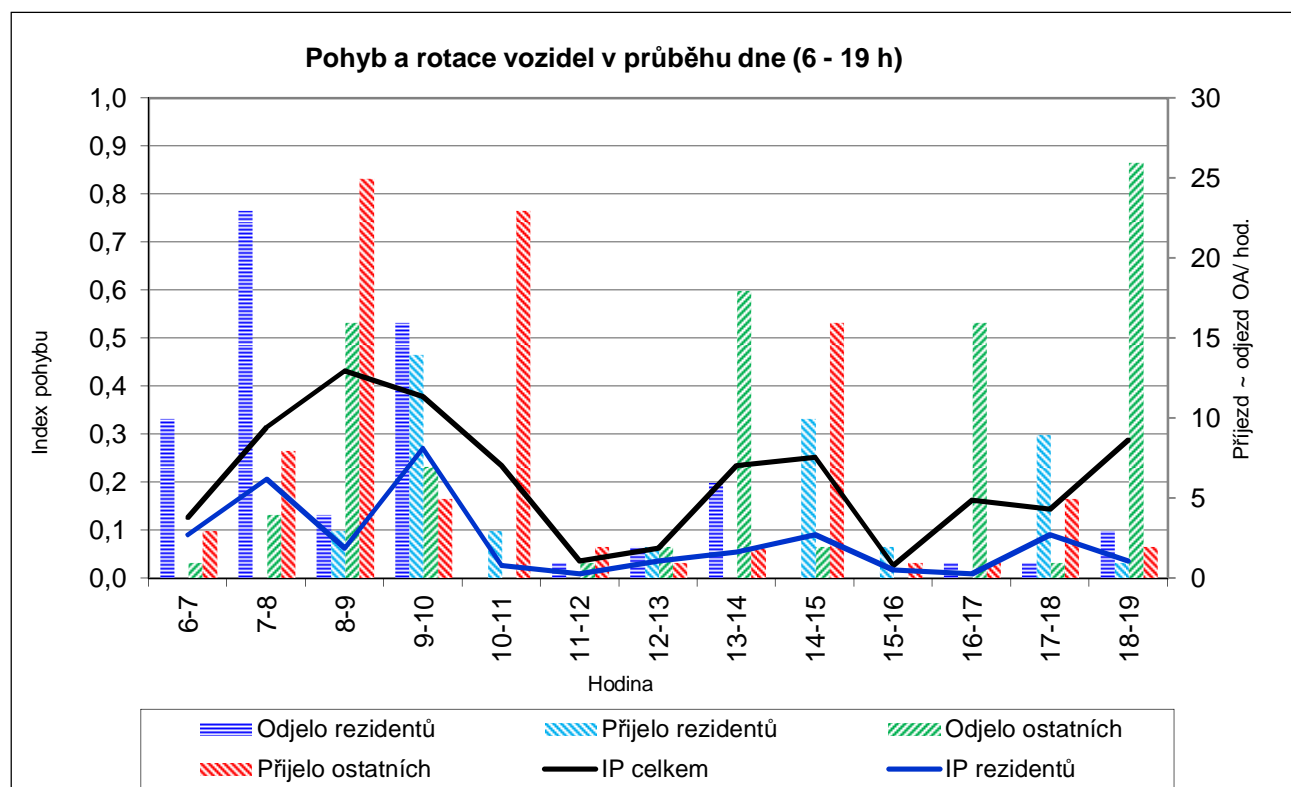


Území: Praha 10 č. okruhu: 13 Kapacita PS: 111 PS  
Název: Mukařovská, Jevanská, Uhříněveská, Prusická Datum: 18.9.2012

### B. Pohyb a rotace vozidel v průběhu sledovaného dne (6-19 hod.)

	Hodina													Celkem (6-19)
	6-7	7-8	8-9	9-10	10-11	11-12	12-13	13-14	14-15	15-16	16-17	17-18	18-19	
Odjelo celkem	11	27	20	23	0	2	4	24	2	0	17	2	29	<b>161</b>
Přijelo celkem	3	8	28	19	26	2	3	2	26	3	1	14	3	<b>138</b>
Pohyb celkem	14	35	48	42	26	4	7	26	28	3	18	16	32	<b>299</b>
Index pohybu	0,1	0,3	0,4	0,4	0,2	0,0	0,1	0,2	0,3	0,0	0,2	0,1	0,3	<b>2,7</b>
Odjelo rezidentů	10	23	4	16	0	1	2	6	0	0	1	1	3	<b>67</b>
Přijelo rezidentů	0	0	3	14	3	0	2	0	10	2	0	9	1	<b>44</b>
Pohyb rezidentů	10	23	7	30	3	1	4	6	10	2	1	10	4	<b>111</b>
Index pohybu	0,1	0,2	0,1	0,3	0,0	0,0	0,0	0,1	0,1	0,0	0,0	0,1	0,0	<b>1,0</b>
Odjelo ostatních	1	4	16	7	0	1	2	18	2	0	16	1	26	<b>94</b>
Přijelo ostatních	3	8	25	5	23	2	1	2	16	1	1	5	2	<b>94</b>
Pohyb ostatních	4	12	41	12	23	3	3	20	18	1	17	6	28	<b>188</b>
Index pohybu	0,0	0,1	0,4	0,1	0,2	0,0	0,0	0,2	0,2	0,0	0,2	0,1	0,3	<b>1,7</b>

Index rotace	Celkový	1,59
	Rezidentů	0,85
	Ostatní	3,28





Území: Praha 10

Kapacita PS: 111 PS

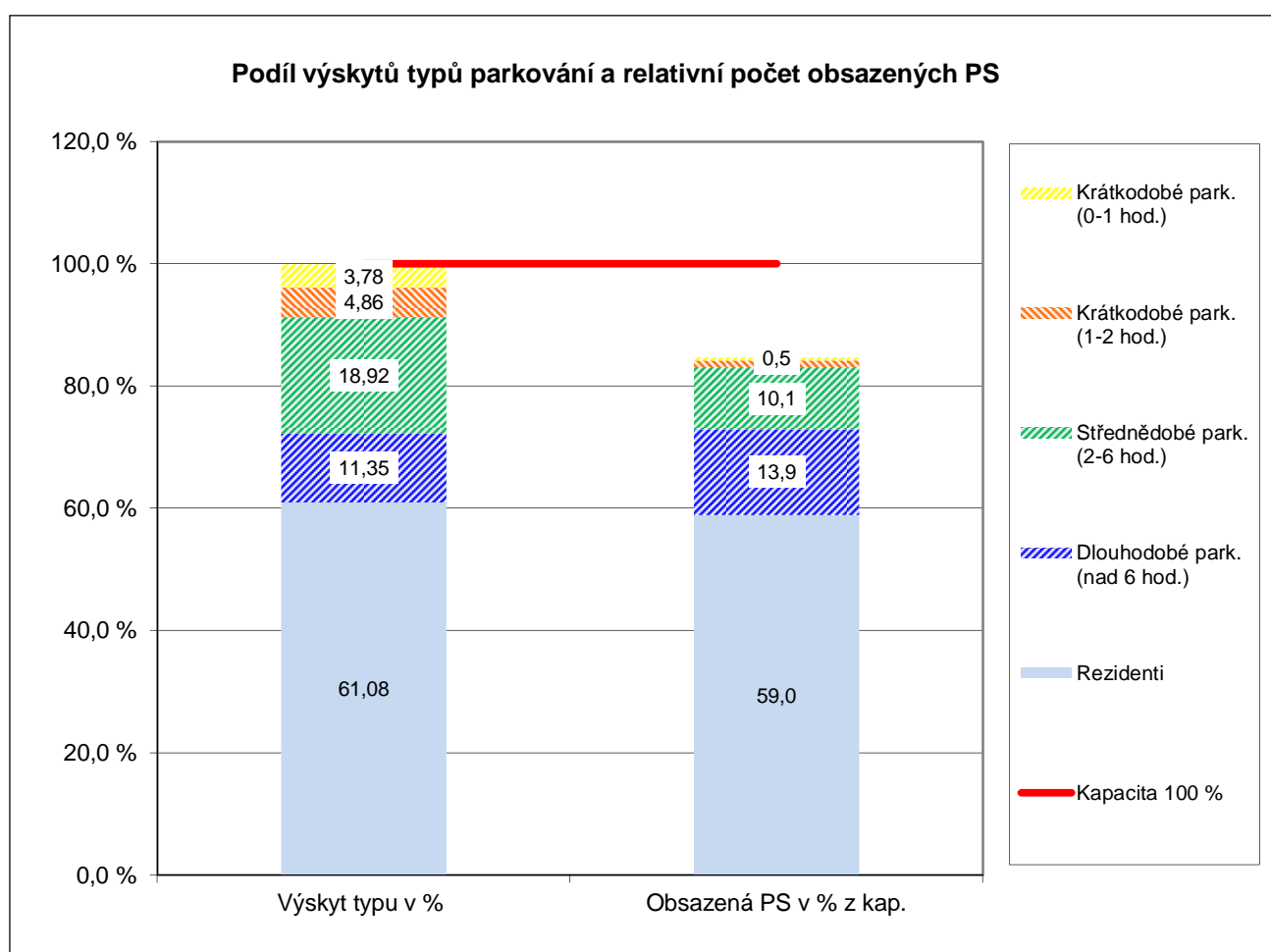
Název: Mukařovská, Jevanská, Uhřetěveská, Prusická, Královická

Datum: 18.9.2012

**C. Struktura typů parkování v průběhu sledovaného dne (6-19 hod.)**

Typ parkování	Počet výskytů OA	Výskyt typu v %	Počet obsazených PS	Obsazená PS v % z kap.
Krátkodobé park. (0-1 hod.)	7	3,78	1	0,5
Krátkodobé park. (1-2 hod.)	9	4,86	1	1,2
Střednědobé park. (2-6 hod.)	35	18,92	11	10,1
Dlouhodobé park. (nad 6 hod.)	21	11,35	15	13,9
Rezidenti	113	61,08	66	59,0
<b>Celkem</b>	<b>185</b>	<b>100,0%</b>	<b>94</b>	<b>84,8</b>

Střední doba parkování (hod)	Rezidenti	7,54
	Ostatní	5,17
	<b>Celkem</b>	<b>6,62</b>

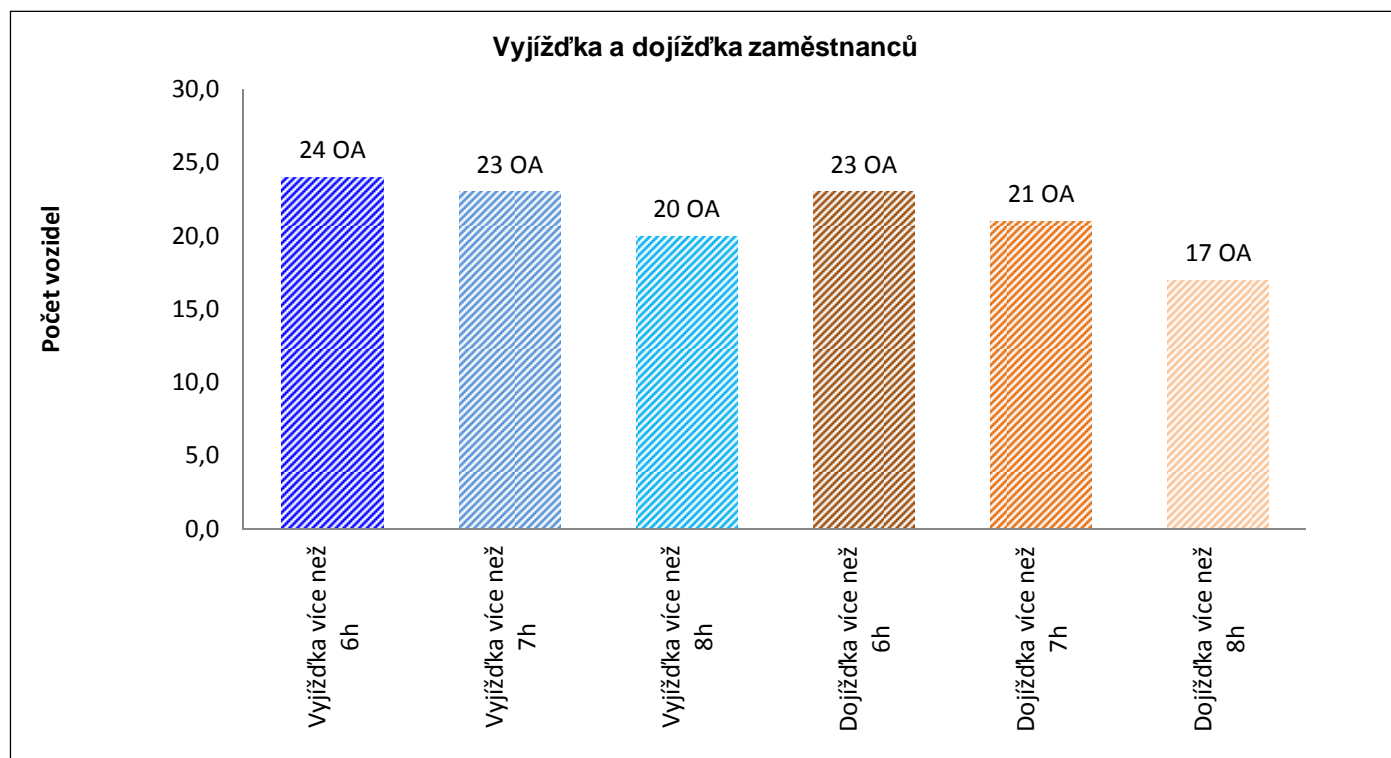


Území: Praha 10 Kapacita PS: 111 PS č. okruhu: 13  
 Název: Mukařovská, Jevanská, Uhřiněveská, Prusická, Králov Datum: 18.9.2012

**D. Zaměstnanecká vyjížďka a dojížďka v průběhu sledovaného dne (6-19 hod.)**

Počet	v hodinách	Počet vozidel	v % z počtu REZ	Uvolněná parkovací kapacita
Vyjíždka více než 6h	225	24	24,7%	-15,6%
Vyjíždka více než 7h	219	23	23,7%	-15,2%
Vyjíždka více než 8h	198	20	20,6%	-13,7%
Počet	v hodinách	Počet vozidel	v % z počtu OA DEN	"Zabraná" parkovací kapacita
Dojíždka více než 6h	213	23	12,4%	14,8%
Dojíždka více než 7h	201	21	11,4%	13,9%
Dojíždka více než 8h	173	17	9,2%	12,0%

Hlavní data denního parkování (6-19 h)	
Kapacita parkovacích stání (PS)	111 PS
Průměrně obsazeno PS	94 PS
"Oparkováno" hodin	1 224
Průměrné využití kapacity	84,8%
PS bez pohybu	46
PS - "rotující"	48



Území: Praha 10 č. okruhu: 14 Kapacita PS: 143 PS Datum: 18.9.2012  
 Název: Mukařovská, Tehovská, Žernovská, Štíhlá (M Skalka) Typ: SI KÚ: Strašnice

**A. Obsazenost a struktura parkovacích stání v průběhu sledovaného dne (6-19 hod.) a v noci (24-01 hod.)**

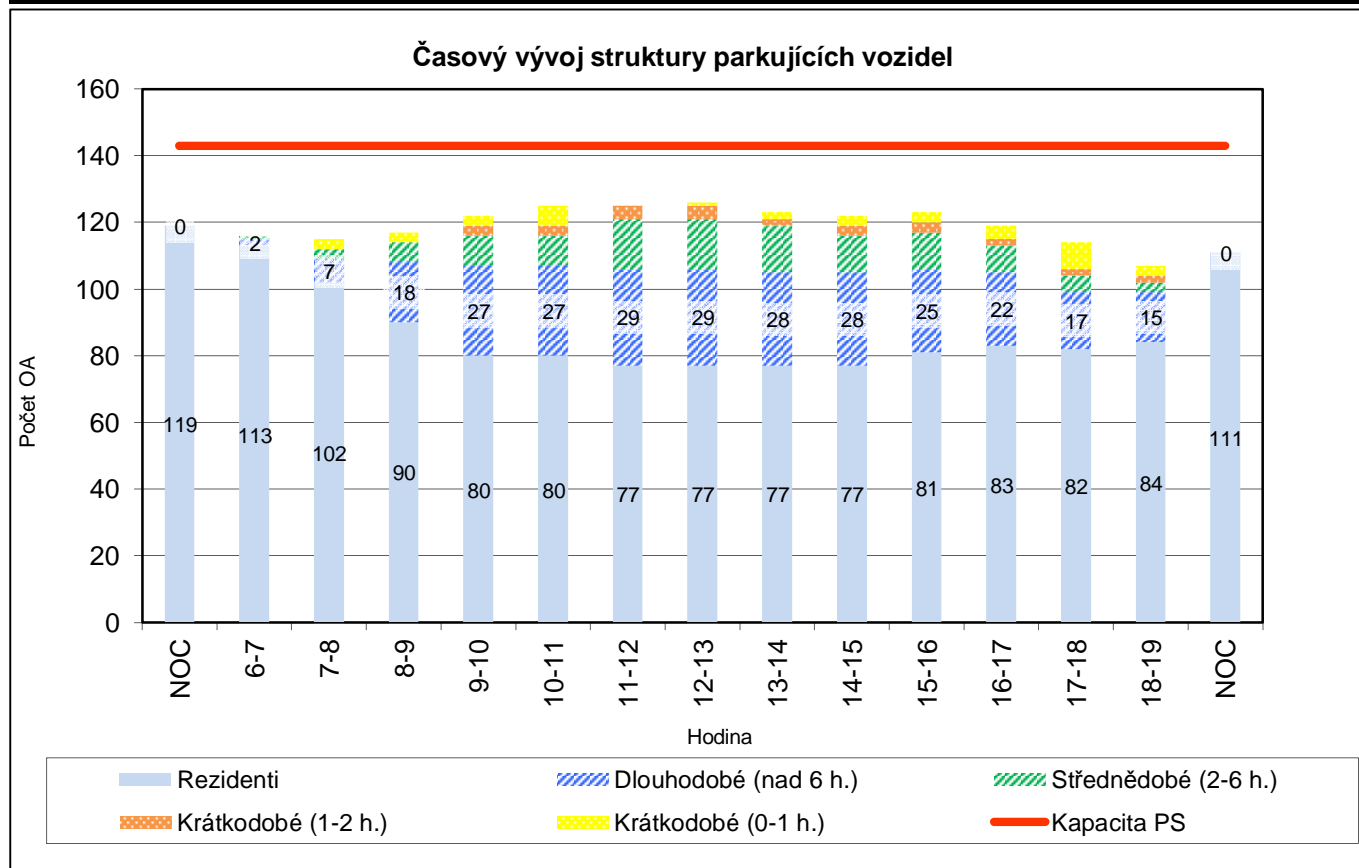
	Hodina															Celkem bez noci
	Noc	6-7	7-8	8-9	9-10	10-11	11-12	12-13	13-14	14-15	15-16	16-17	17-18	18-19	Noc	
Obsazeno PS	119	116	115	117	122	125	125	126	123	122	123	119	114	107	111	1 554
Rezerva-deficit	24	27	28	26	21	18	18	17	20	21	20	24	29	36	32	
% využití PS	83	81	80	82	85	87	87	88	86	85	86	83	80	75	78	83,6

**A1. Struktura obsazenosti podle uživatelů**

Obsazeno PS	119	116	115	117	122	125	125	126	123	122	123	119	114	107	111	1 554
Z toho rezidenti	119	113	102	90	80	80	77	77	77	77	81	83	82	84	111	1 103
Rezidenti v %	100,0	97,4	88,7	76,9	65,6	64,0	61,6	61,1	62,6	63,1	65,9	69,7	71,9	78,5	100,0	71,0
Ostatní parkující	0	3	13	27	42	45	48	49	46	45	42	36	32	23	0	451
Ostatní v %	0,0	2,6	11,3	23,1	34,4	36,0	38,4	38,9	37,4	36,9	34,1	30,3	28,1	21,5	0,0	29,0

**A2. Struktura parkujících vozidel podle doby parkování ostatních a vozidla rezidentů**

Typ parkování	NOC	6-7	7-8	8-9	9-10	10-11	11-12	12-13	13-14	14-15	15-16	16-17	17-18	18-19	NOC
Krátkodobé (0-1 h.)	0	0	3	3	3	6	0	1	2	3	3	4	8	3	0
Krátkodobé (1-2 h.)	0	0	0	0	3	3	4	4	2	3	3	2	2	2	0
Střednědobé (2-6 h.)	0	1	3	6	9	9	15	15	14	11	11	8	5	3	0
Dlouhodobé (nad 6 h.)	0	2	7	18	27	27	29	29	28	28	25	22	17	15	0
Rezidenti	119	113	102	90	80	80	77	77	77	77	81	83	82	84	111



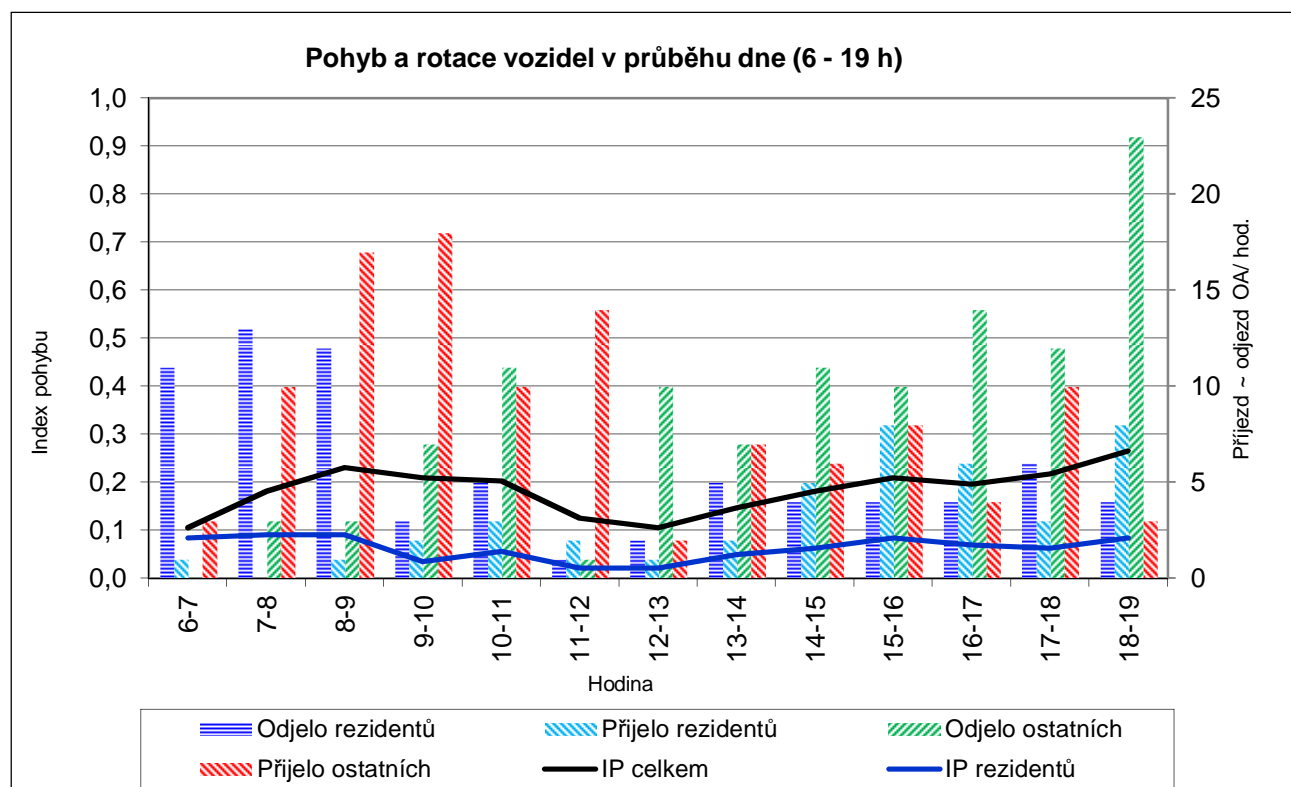
Území: Praha 10      č. okruhu: 14  
 Název: Mukařovská, Tehovská, Žernovská, Štíhlická (

Kapacita PS: 143 PS  
 Datum: 18.9.2012

### B. Pohyb a rotace vozidel v průběhu sledovaného dne (6-19 hod.)

	Hodina													Celkem (6-19)
	6-7	7-8	8-9	9-10	10-11	11-12	12-13	13-14	14-15	15-16	16-17	17-18	18-19	
Odjelo celkem	11	16	15	10	16	2	12	12	15	14	18	18	27	<b>186</b>
Přijelo celkem	4	10	18	20	13	16	3	9	11	16	10	13	11	<b>154</b>
Pohyb celkem	15	26	33	30	29	18	15	21	26	30	28	31	38	<b>340</b>
Index pohybu	0,1	0,2	0,2	0,2	0,2	0,1	0,1	0,1	0,2	0,2	0,2	0,2	0,3	<b>2,4</b>
Odjelo rezidentů	11	13	12	3	5	1	2	5	4	4	4	6	4	<b>74</b>
Přijelo rezidentů	1	0	1	2	3	2	1	2	5	8	6	3	8	<b>42</b>
Pohyb rezidentů	12	13	13	5	8	3	3	7	9	12	10	9	12	<b>116</b>
Index pohybu	0,1	0,1	0,1	0,0	0,1	0,0	0,0	0,0	0,1	0,1	0,1	0,1	0,1	<b>0,8</b>
Odjelo ostatních	0	3	3	7	11	1	10	7	11	10	14	12	23	<b>112</b>
Přijelo ostatních	3	10	17	18	10	14	2	7	6	8	4	10	3	<b>112</b>
Pohyb ostatních	3	13	20	25	21	15	12	14	17	18	18	22	26	<b>224</b>
Index pohybu	0,0	0,1	0,1	0,2	0,1	0,1	0,1	0,1	0,1	0,1	0,1	0,2	0,2	<b>1,6</b>

Index rotace	Celkový	1,42
	Rezidentů	0,68
	Ostatní	3,23



Území: Praha 10

Kapacita PS: 143 PS

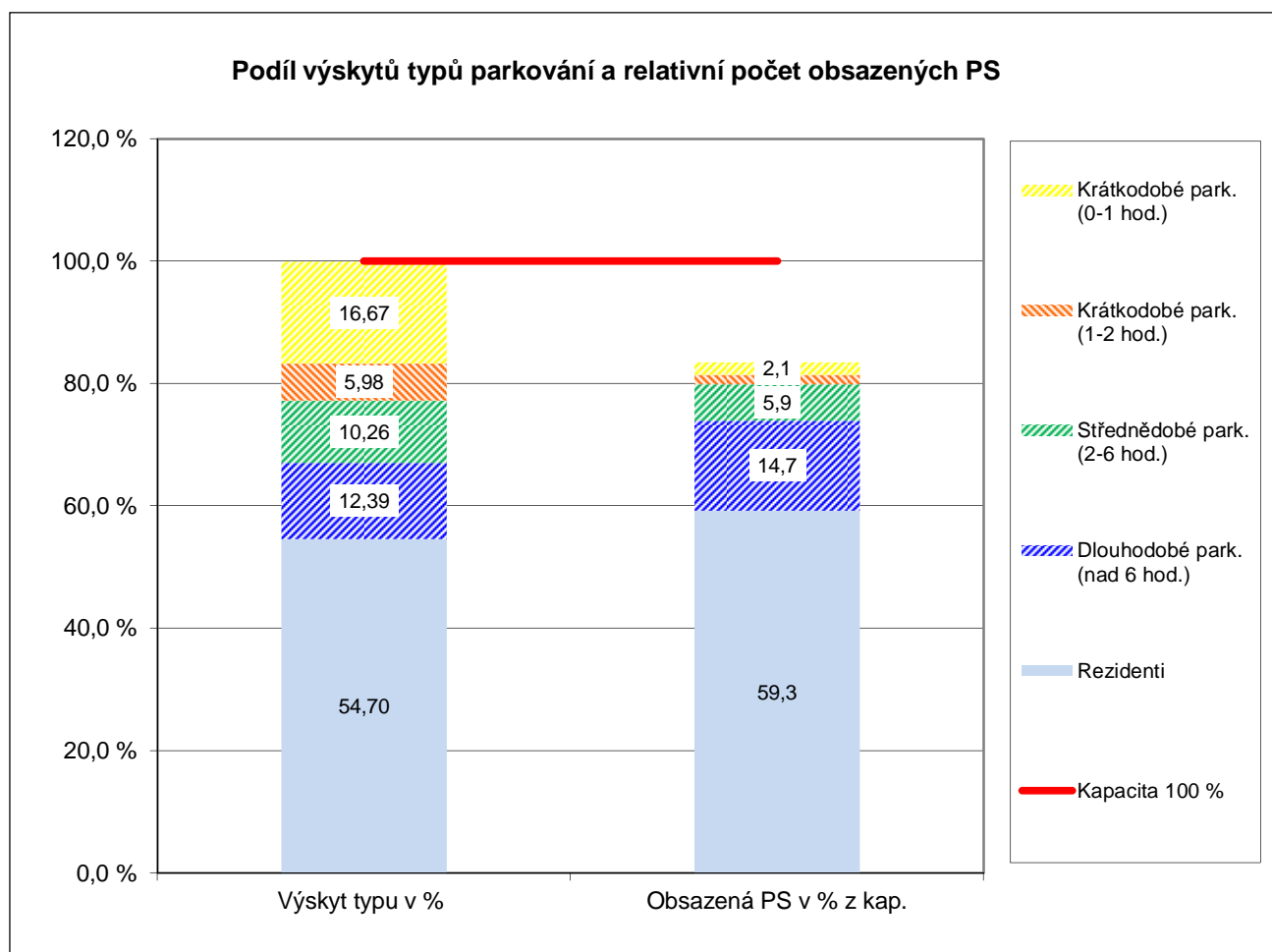
Název: Mukařovská, Tehovská, Žernovská, Štíhlická (M Skalka)

Datum: 18.9.2012

**C. Struktura typů parkování v průběhu sledovaného dne (6-19 hod.)**

Typ parkování	Počet výskytů OA	Výskyt typu v %	Počet obsazených PS	Obsazená PS v % z kap.
Krátkodobé park. (0-1 hod.)	39	16,67	3	2,1
Krátkodobé park. (1-2 hod.)	14	5,98	2	1,5
Střednědobé park. (2-6 hod.)	24	10,26	8	5,9
Dlouhodobé park. (nad 6 hod.)	29	12,39	21	14,7
Rezidenti	128	54,70	85	59,3
Celkem	234	100,0%	120	83,6

Střední doba parkování (hod)	Rezidenti	8,62
	Ostatní	4,25
	Celkem	6,64

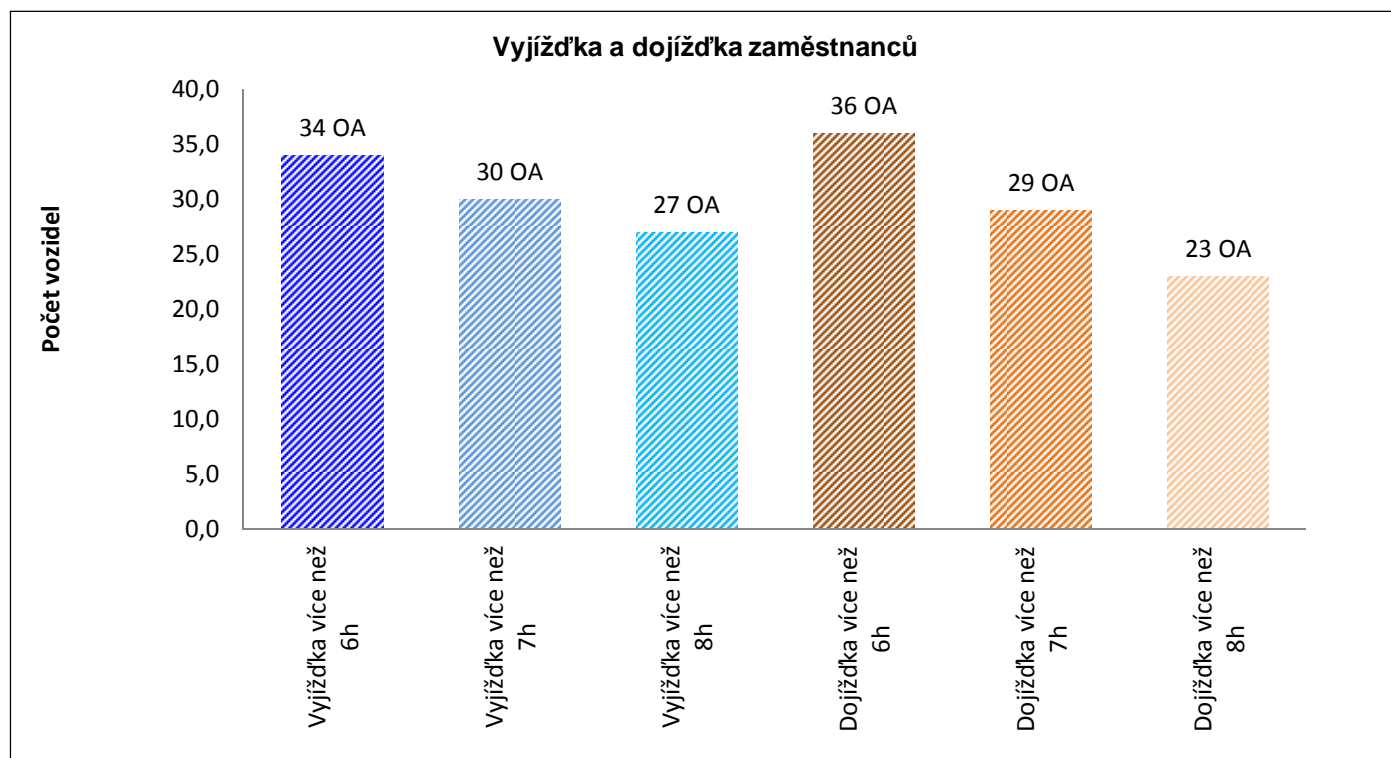


Území: Praha 10 Kapacita PS: 143 PS č. okruhu: 14  
 Název: Mukařovská, Tehovská, Žernovská, Štíhlíká (M Skalk: Datum: 18.9.2012

**D. Zaměstnanecká vyjížďka a dojížďka v průběhu sledovaného dne (6-19 hod.)**

Počet	v hodinách	Počet vozidel	v % z počtu REZ	Uvolněná parkovací kapacita
Vyjíždka více než 6h	326	34	29,6%	-17,5%
Vyjíždka více než 7h	302	30	26,1%	-16,2%
Vyjíždka více než 8h	281	27	23,5%	-15,1%
Počet	v hodinách	Počet vozidel	v % z počtu OA DEN	"Zabraná" parkovací kapacita
Dojíždka více než 6h	316	36	15,4%	17,0%
Dojíždka více než 7h	274	29	12,4%	14,7%
Dojíždka více než 8h	232	23	9,8%	12,5%

Hlavní data denního parkování (6-19 h)	
Kapacita parkovacích stání (PS)	143 PS
Průměrně obsazeno PS	120 PS
"Oparkováno" hodin	1 554
Průměrné využití kapacity	83,6%
PS bez pohybu	59
PS - "rotující"	61



Území: Praha 10 č. okruhu: 15 Kapacita PS: 131 PS Datum: 18.9.2012  
 Název: Dvouletky, Solidarity, Dětská, Brigádníků Typ: SI KÚ: Strašnice

**A. Obsazenost a struktura parkovacích stání v průběhu sledovaného dne (6-19 hod.) a v noci (24-01 hod.)**

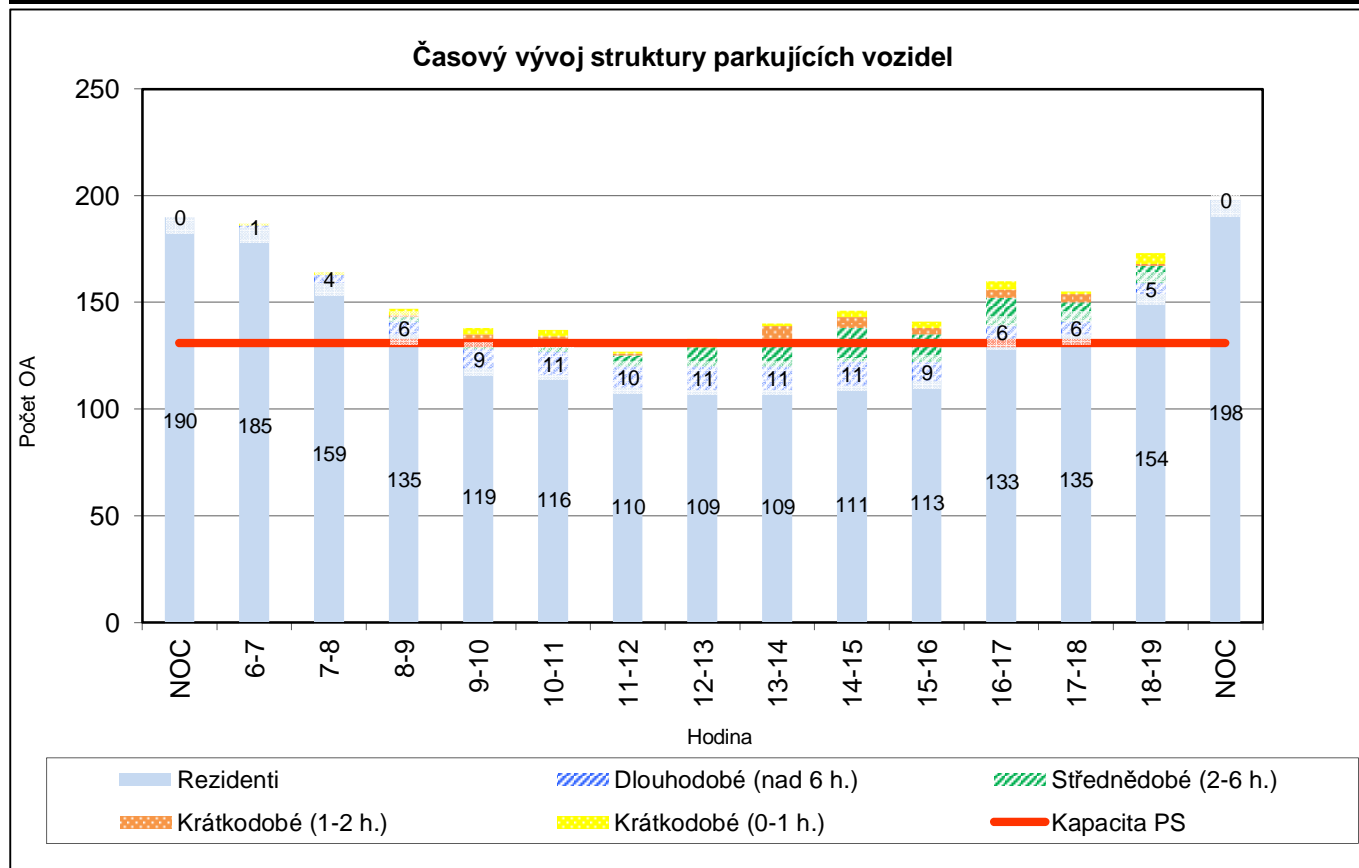
	Hodina															Celkem bez noci
	Noc	6-7	7-8	8-9	9-10	10-11	11-12	12-13	13-14	14-15	15-16	16-17	17-18	18-19	Noc	
Obsazeno PS	190	187	164	147	138	137	127	133	140	146	141	160	155	173	198	1 948
Rezerva-deficit	-59	-56	-33	-16	-7	-6	4	-2	-9	-15	-10	-29	-24	-42	-67	
% využití PS	145	143	125	112	105	105	97	102	107	111	108	122	118	132	151	114,4

**A1. Struktura obsazenosti podle uživatelů**

Obsazeno PS	190	187	164	147	138	137	127	133	140	146	141	160	155	173	198	1 948
Z toho rezidenti	190	185	159	135	119	116	110	109	109	111	113	133	135	154	198	1 688
Rezidenti v %	100,0	98,9	97,0	91,8	86,2	84,7	86,6	82,0	77,9	76,0	80,1	83,1	87,1	89,0	100,0	86,7
Ostatní parkující	0	2	5	12	19	21	17	24	31	35	28	27	20	19	0	260
Ostatní v %	0,0	1,1	3,0	8,2	13,8	15,3	13,4	18,0	22,1	24,0	19,9	16,9	12,9	11,0	0,0	13,3

**A2. Struktura parkujících vozidel podle doby parkování ostatních a vozidla rezidentů**

Typ parkování	NOC	6-7	7-8	8-9	9-10	10-11	11-12	12-13	13-14	14-15	15-16	16-17	17-18	18-19	NOC
Krátkodobé (0-1 h.)	0	1	1	3	3	3	1	4	1	3	3	4	1	5	0
Krátkodobé (1-2 h.)	0	0	0	1	2	3	1	0	6	5	3	4	4	1	0
Střednědobé (2-6 h.)	0	0	0	2	5	4	5	9	13	16	13	13	9	8	0
Dlouhodobé (nad 6 h.)	0	1	4	6	9	11	10	11	11	11	9	6	6	5	0
Rezidenti	190	185	159	135	119	116	110	109	109	111	113	133	135	154	198





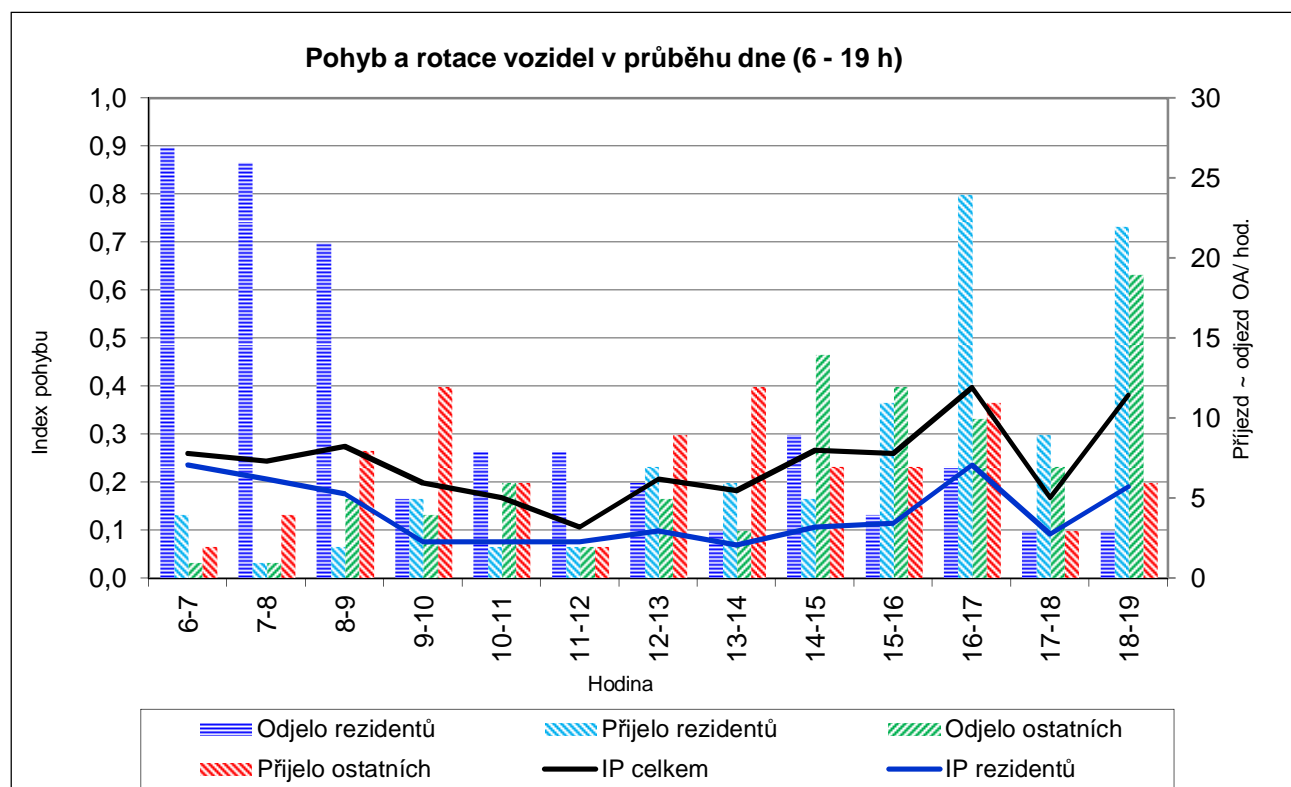
Území: Praha 10 č. okruhu: 15  
Název: Dvouletky, Solidarity, Dětská, Brigádníků

Kapacita PS: 131 PS  
Datum: 18.9.2012

### B. Pohyb a rotace vozidel v průběhu sledovaného dne (6-19 hod.)

	Hodina													Celkem (6-19)
	6-7	7-8	8-9	9-10	10-11	11-12	12-13	13-14	14-15	15-16	16-17	17-18	18-19	
Odjelo celkem	28	27	26	9	14	10	11	6	23	16	17	10	22	219
Přijelo celkem	6	5	10	17	8	4	16	18	12	18	35	12	28	189
Pohyb celkem	34	32	36	26	22	14	27	24	35	34	52	22	50	408
Index pohybu	0,3	0,2	0,3	0,2	0,2	0,1	0,2	0,2	0,3	0,3	0,4	0,2	0,4	3,1
Odjelo rezidentů	27	26	21	5	8	8	6	3	9	4	7	3	3	130
Přijelo rezidentů	4	1	2	5	2	2	7	6	5	11	24	9	22	100
Pohyb rezidentů	31	27	23	10	10	10	13	9	14	15	31	12	25	230
Index pohybu	0,2	0,2	0,2	0,1	0,1	0,1	0,1	0,1	0,1	0,1	0,2	0,1	0,2	1,8
Odjelo ostatních	1	1	5	4	6	2	5	3	14	12	10	7	19	89
Přijelo ostatních	2	4	8	12	6	2	9	12	7	7	11	3	6	89
Pohyb ostatních	3	5	13	16	12	4	14	15	21	19	21	10	25	178
Index pohybu	0,0	0,0	0,1	0,1	0,1	0,0	0,1	0,1	0,2	0,1	0,2	0,1	0,2	1,4

Index rotace	Celkový	1,36
	Rezidentů	0,89
	Ostatní	4,45



Území: Praha 10

Kapacita PS: 131 PS

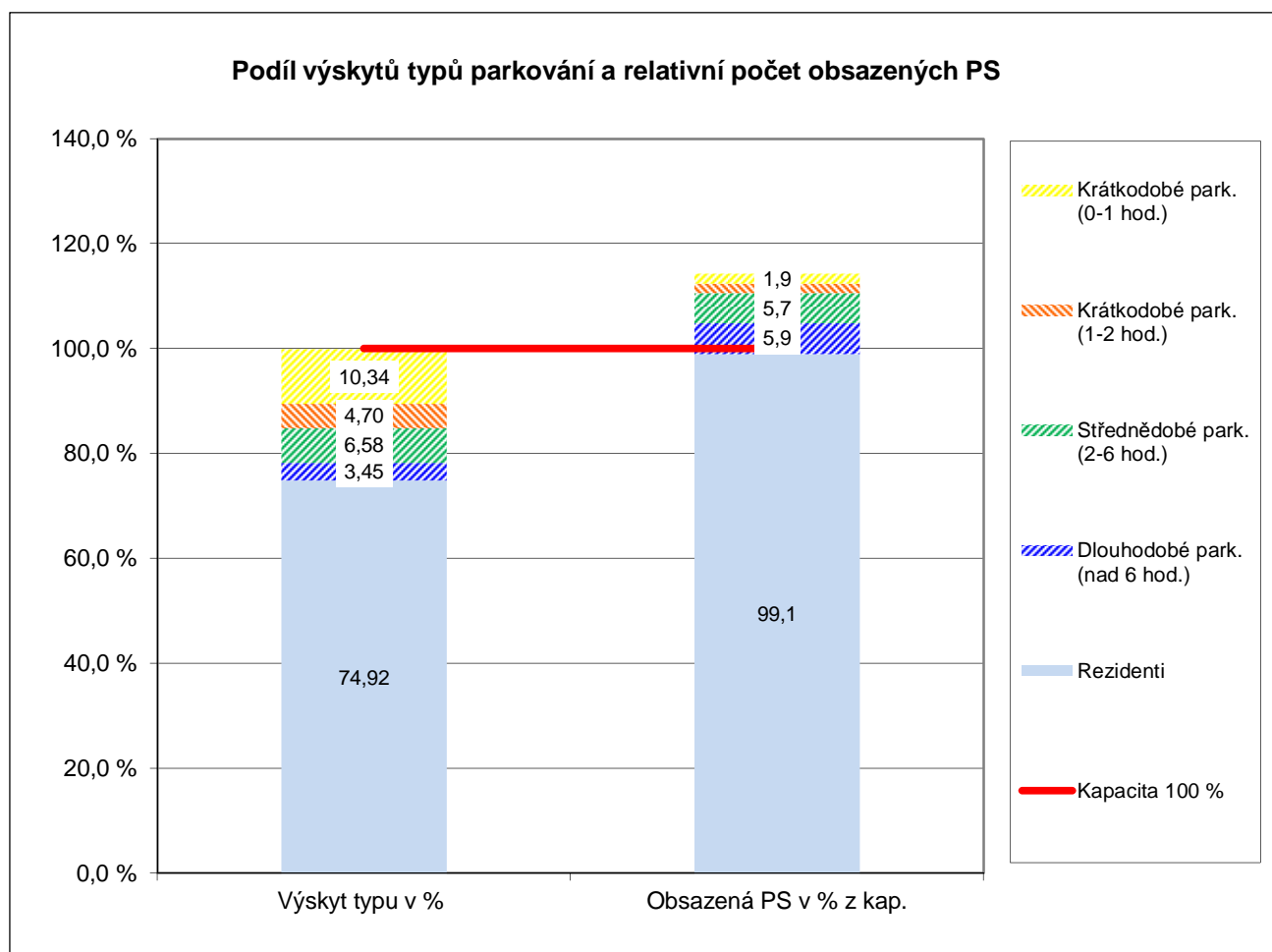
Název: Dvouletky, Solidarity, Dětská, Brigádníků

Datum: 18.9.2012

**C. Struktura typů parkování v průběhu sledovaného dne (6-19 hod.)**

Typ parkování	Počet výskytů OA	Výskyt typu v %	Počet obsazených PS	Obsazená PS v % z kap.
Krátkodobé park. (0-1 hod.)	33	10,34	3	1,9
Krátkodobé park. (1-2 hod.)	15	4,70	2	1,8
Střednědobé park. (2-6 hod.)	21	6,58	7	5,7
Dlouhodobé park. (nad 6 hod.)	11	3,45	8	5,9
Rezidenti	239	74,92	130	99,1
Celkem	319	100,0%	150	114,4

Střední doba parkování (hod)	Rezidenti	7,06
	Ostatní	3,25
	Celkem	6,11

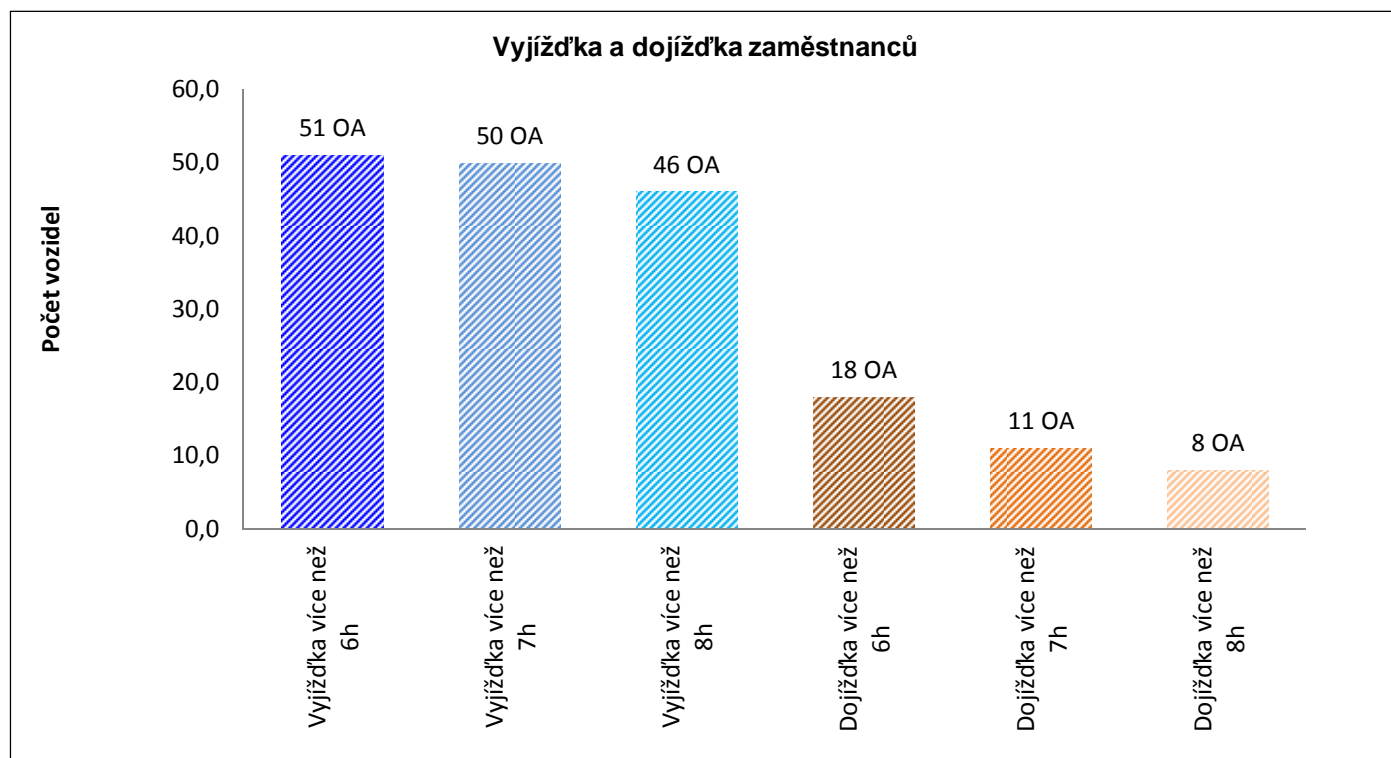


Území: Praha 10 Kapacita PS: 131 PS č. okruhu: 15  
 Název: Dvouletky, Solidarity, Dětská, Brigádníků Datum: 18.9.2012

**D. Zaměstnanecká vyjížďka a dojížďka v průběhu sledovaného dne (6-19 hod.)**

Počet	v hodinách	Počet vozidel	v % z počtu REZ	Uvolněná parkovací kapacita
Vyjíždka více než 6h	500	51	26,3%	-29,4%
Vyjíždka více než 7h	494	50	25,8%	-29,0%
Vyjíždka více než 8h	466	46	23,7%	-27,4%
Počet	v hodinách	Počet vozidel	v % z počtu OA DEN	"Zabraná" parkovací kapacita
Dojíždka více než 6h	142	18	5,6%	8,3%
Dojíždka více než 7h	100	11	3,4%	5,9%
Dojíždka více než 8h	79	8	2,5%	4,6%

Hlavní data denního parkování (6-19 h)	
Kapacita parkovacích stání (PS)	131 PS
Průměrně obsazeno PS	150 PS
"Oparkováno" hodin	1 948
Průměrné využití kapacity	114,4%
PS bez pohybu	84
PS - "rotující"	66



Území: Praha 10 č. okruhu: 16a

Kapacita PS: 62 PS Datum: 24.9.2012

Název: Moskevská - sever

Typ: SM KÚ: Vršovice

**A. Obsazenost a struktura parkovacích stání v průběhu sledovaného dne (6-19 hod.) a v noci (24-01 hod.)**

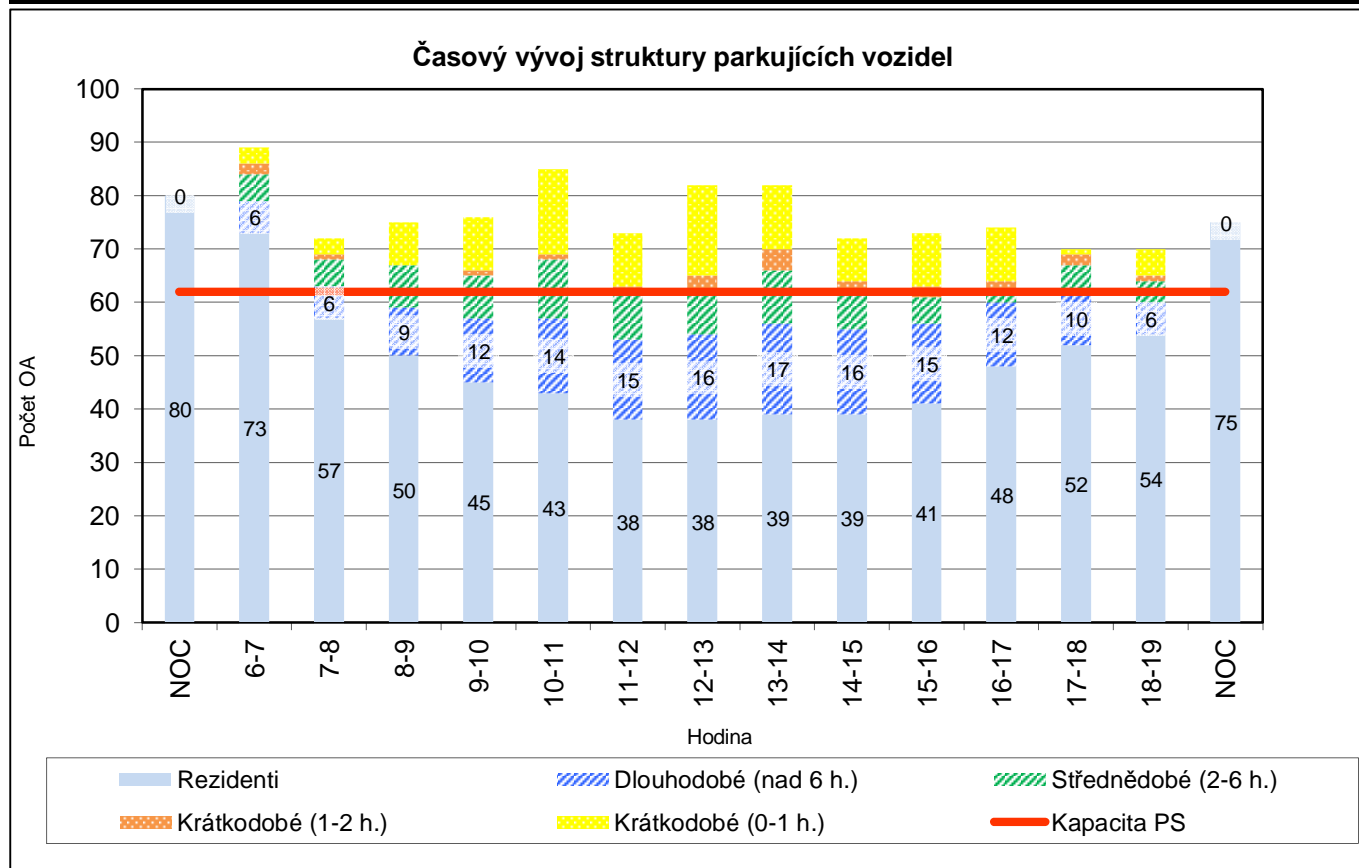
	Hodina															Celkem bez noci
	Noc	6-7	7-8	8-9	9-10	10-11	11-12	12-13	13-14	14-15	15-16	16-17	17-18	18-19	Noc	
Obsazeno PS	80	89	72	75	76	85	73	82	82	72	73	74	70	70	75	993
Rezerva-deficit	-18	-27	-10	-13	-14	-23	-11	-20	-20	-10	-11	-12	-8	-8	-13	
% využití PS	129	144	116	121	123	137	118	132	132	116	118	119	113	113	121	123,2

**A1. Struktura obsazenosti podle uživatelů**

Obsazeno PS	80	89	72	75	76	85	73	82	82	72	73	74	70	70	75	993
Z toho rezidenti	80	73	57	50	45	43	38	38	39	39	41	48	52	54	75	617
Rezidenti v %	100,0	82,0	79,2	66,7	59,2	50,6	52,1	46,3	47,6	54,2	56,2	64,9	74,3	77,1	100,0	62,1
Ostatní parkující	0	16	15	25	31	42	35	44	43	33	32	26	18	16	0	376
Ostatní v %	0,0	18,0	20,8	33,3	40,8	49,4	47,9	53,7	52,4	45,8	43,8	35,1	25,7	22,9	0,0	37,9

**A2. Struktura parkujících vozidel podle doby parkování ostatních a vozidla rezidentů**

Typ parkování	NOC	6-7	7-8	8-9	9-10	10-11	11-12	12-13	13-14	14-15	15-16	16-17	17-18	18-19	NOC
Krátkodobé (0-1 h.)	0	3	3	8	10	16	10	17	12	8	10	10	1	5	0
Krátkodobé (1-2 h.)	0	2	1	0	1	1	1	3	4	2	2	2	2	1	0
Střednědobé (2-6 h.)	0	5	5	8	8	11	9	8	10	7	5	2	5	4	0
Dlouhodobé (nad 6 h.)	0	6	6	9	12	14	15	16	17	16	15	12	10	6	0
Rezidenti	80	73	57	50	45	43	38	38	39	39	41	48	52	54	75

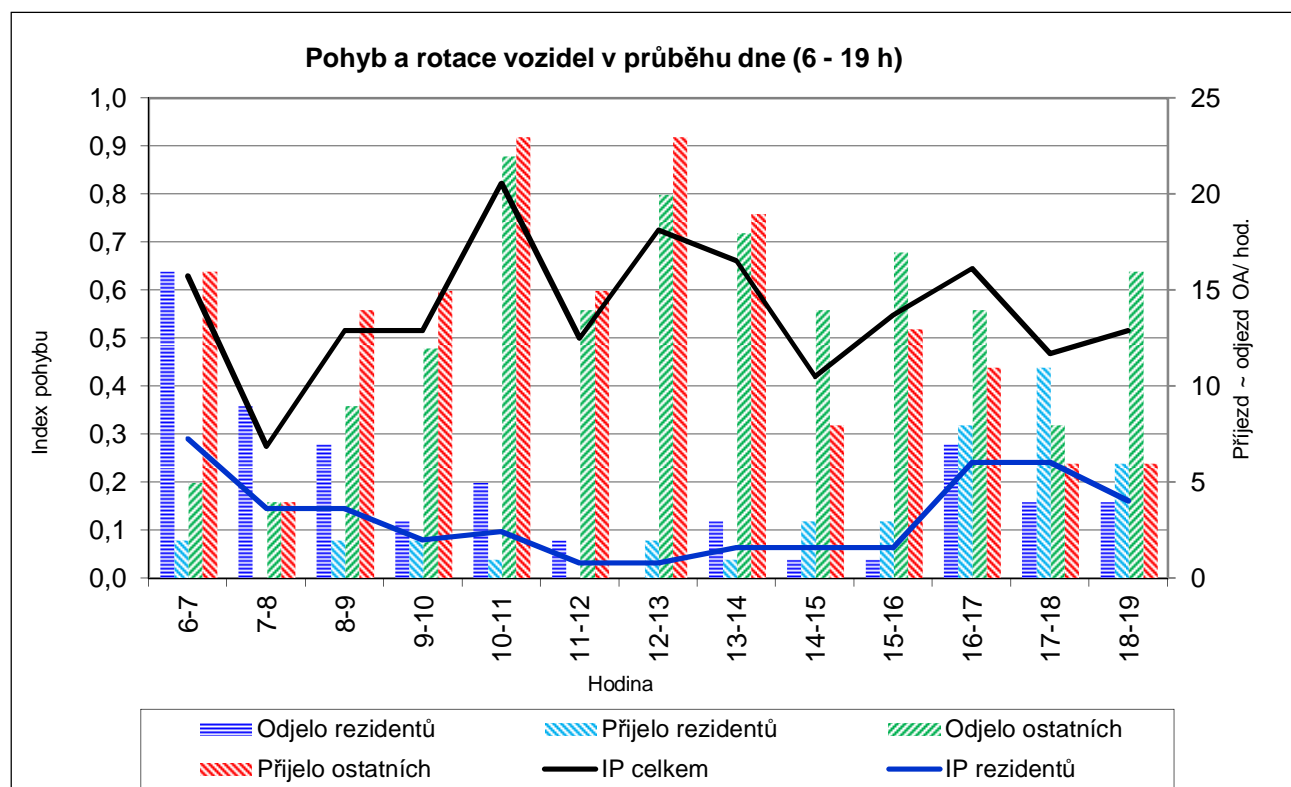


Území: Praha 10 č. okruhu: 16a Kapacita PS: 62 PS  
Název: Moskevská - sever Datum: 24.9.2012

### B. Pohyb a rotace vozidel v průběhu sledovaného dne (6-19 hod.)

	Hodina													Celkem (6-19)
	6-7	7-8	8-9	9-10	10-11	11-12	12-13	13-14	14-15	15-16	16-17	17-18	18-19	
Odjelo celkem	21	13	16	15	27	16	20	21	15	18	21	12	20	<b>235</b>
Přijelo celkem	18	4	16	17	24	15	25	20	11	16	19	17	12	<b>214</b>
Pohyb celkem	39	17	32	32	51	31	45	41	26	34	40	29	32	<b>449</b>
Index pohybu	0,6	0,3	0,5	0,5	0,8	0,5	0,7	0,7	0,4	0,5	0,6	0,5	0,5	<b>7,2</b>
Odjelo rezidentů	16	9	7	3	5	2	0	3	1	1	7	4	4	<b>62</b>
Přijelo rezidentů	2	0	2	2	1	0	2	1	3	3	8	11	6	<b>41</b>
Pohyb rezidentů	18	9	9	5	6	2	2	4	4	4	15	15	10	<b>103</b>
Index pohybu	0,3	0,1	0,1	0,1	0,1	0,0	0,0	0,1	0,1	0,1	0,2	0,2	0,2	<b>1,7</b>
Odjelo ostatních	5	4	9	12	22	14	20	18	14	17	14	8	16	<b>173</b>
Přijelo ostatních	16	4	14	15	23	15	23	19	8	13	11	6	6	<b>173</b>
Pohyb ostatních	21	8	23	27	45	29	43	37	22	30	25	14	22	<b>346</b>
Index pohybu	0,3	0,1	0,4	0,4	0,7	0,5	0,7	0,6	0,4	0,5	0,4	0,2	0,4	<b>5,6</b>

Index rotace	Celkový	2,94
	Rezidentů	1,09
	Ostatní	5,98



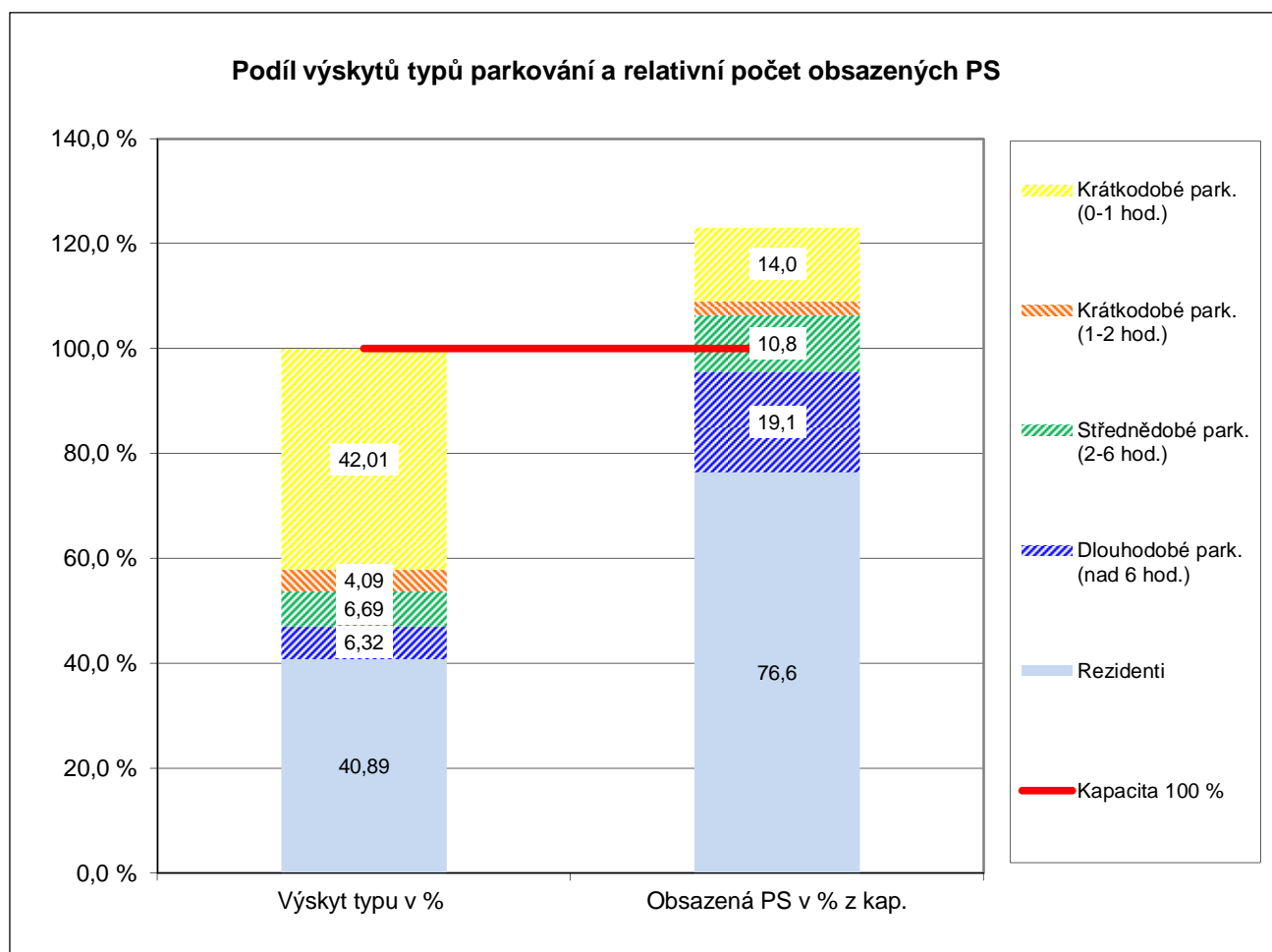
Území: Praha 10  
Název: Moskevská - sever

Kapacita PS: 62 PS  
Datum: 24.9.2012

### C. Struktura typů parkování v průběhu sledovaného dne (6-19 hod.)

Typ parkování	Počet výskytů OA	Výskyt typu v %	Počet obsazených PS	Obsazená PS v % z kap.
Krátkodobé park. (0-1 hod.)	113	42,01	9	14,0
Krátkodobé park. (1-2 hod.)	11	4,09	2	2,7
Střednědobé park. (2-6 hod.)	18	6,69	7	10,8
Dlouhodobé park. (nad 6 hod.)	17	6,32	12	19,1
Rezidenti	110	40,89	47	76,6
Celkem	269	100,0%	76	123,2

Střední doba parkování (hod)	Rezidenti	5,61
	Ostatní	2,36
	Celkem	3,69

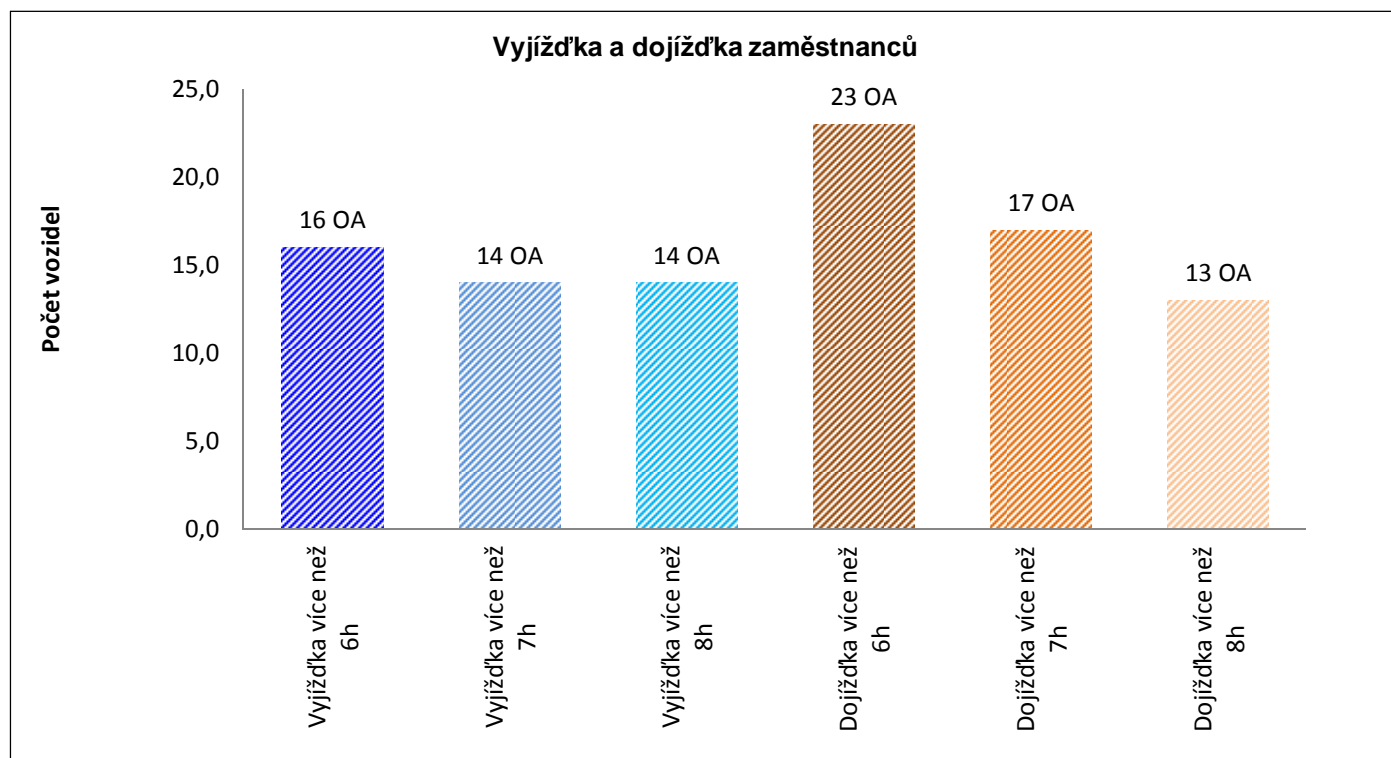


Území: Praha 10 Kapacita PS: 62 PS č. okruhu: 16a  
 Název: Moskevská - sever Datum: 24.9.2012

**D. Zaměstnanecká vyjížďka a dojížďka v průběhu sledovaného dne (6-19 hod.)**

Počet	v hodinách	Počet vozidel	v % z počtu REZ	Uvolněná parkovací kapacita
Vyjíždka více než 6h	146	16	20,6%	-18,1%
Vyjíždka více než 7h	134	14	18,1%	-16,6%
Vyjíždka více než 8h	134	14	18,1%	-16,6%
Počet	v hodinách	Počet vozidel	v % z počtu OA DEN	"Zabraná" parkovací kapacita
Dojíždka více než 6h	190	23	8,6%	23,6%
Dojíždka více než 7h	154	17	6,3%	19,1%
Dojíždka více než 8h	126	13	4,8%	15,6%

Hlavní data denního parkování (6-19 h)	
Kapacita parkovacích stání (PS)	62 PS
Průměrně obsazeno PS	76 PS
"Oparkováno" hodin	993
Průměrné využití kapacity	123,2%
PS bez pohybu	28
PS - "rotující"	48





Území: Praha 10 č. okruhu: 16b Kapacita PS: 55 PS Datum: 24.9.2012  
Název: Moskevská - jih Typ: SM KÚ: Vršovice

**A. Obsazenost a struktura parkovacích stání v průběhu sledovaného dne (6-19 hod.) a v noci (24-01 hod.)**

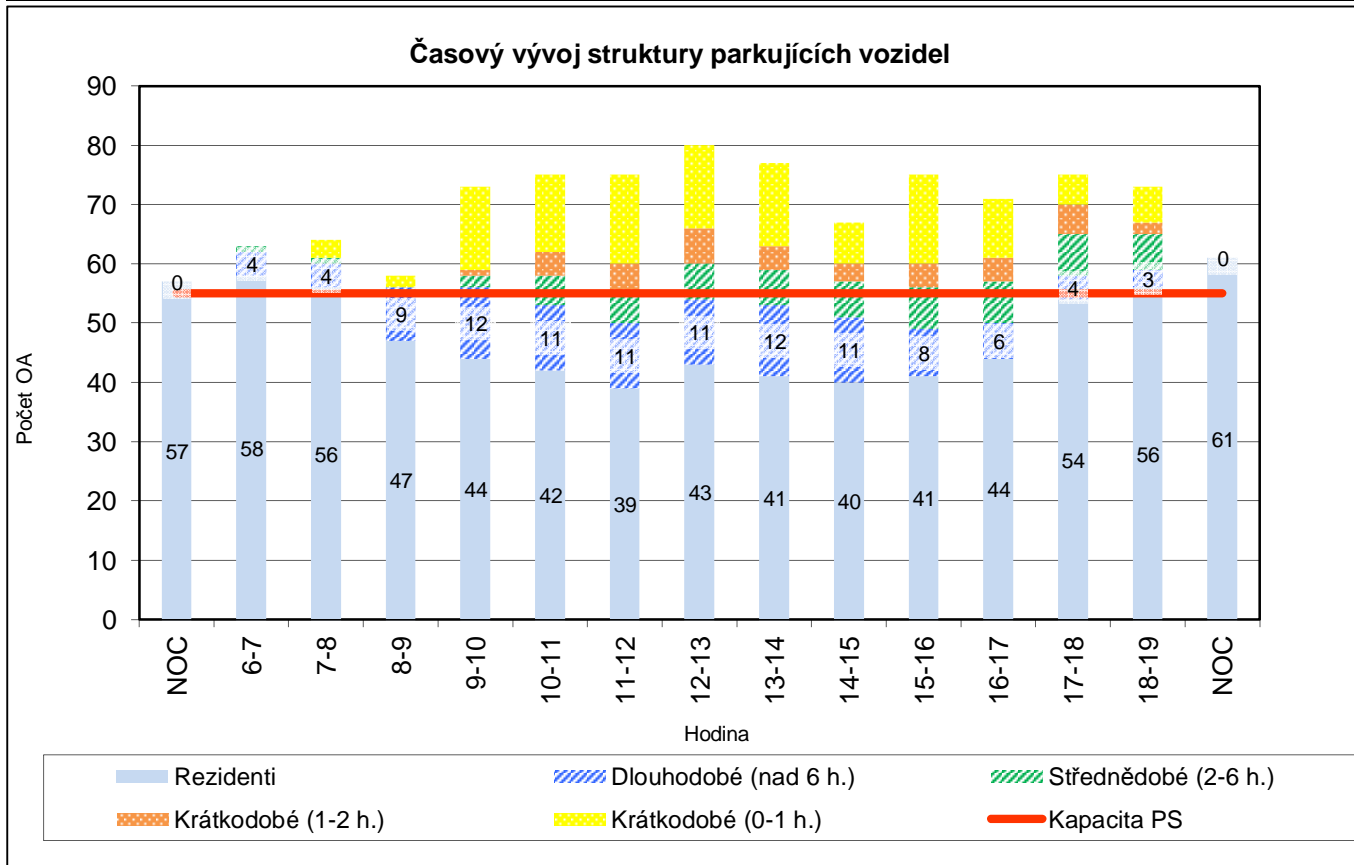
	Hodina															Celkem bez noci
	Noc	6-7	7-8	8-9	9-10	10-11	11-12	12-13	13-14	14-15	15-16	16-17	17-18	18-19	Noc	
Obsazeno PS	57	63	64	58	73	75	75	80	77	67	75	71	75	73	61	926
Rezerva-deficit	-2	-8	-9	-3	-18	-20	-20	-25	-22	-12	-20	-16	-20	-18	-6	
% využití PS	104	115	116	105	133	136	136	145	140	122	136	129	136	133	111	129,5

**A1. Struktura obsazenosti podle uživatelů**

Obsazeno PS	57	63	64	58	73	75	75	80	77	67	75	71	75	73	61	926
Z toho rezidenti	57	58	56	47	44	42	39	43	41	40	41	44	54	56	61	605
Rezidenti v %	100,0	92,1	87,5	81,0	60,3	56,0	52,0	53,8	53,2	59,7	54,7	62,0	72,0	76,7	100,0	65,3
Ostatní parkující	0	5	8	11	29	33	36	37	36	27	34	27	21	17	0	321
Ostatní v %	0,0	7,9	12,5	19,0	39,7	44,0	48,0	46,3	46,8	40,3	45,3	38,0	28,0	23,3	0,0	34,7

**A2. Struktura parkujících vozidel podle doby parkování ostatních a vozidla rezidentů**

Typ parkování	NOC	6-7	7-8	8-9	9-10	10-11	11-12	12-13	13-14	14-15	15-16	16-17	17-18	18-19	NOC
Krátkodobé (0-1 h.)	0	0	3	2	14	13	15	14	14	7	15	10	5	6	0
Krátkodobé (1-2 h.)	0	0	0	0	1	4	5	6	4	3	4	4	5	2	0
Střednědobé (2-6 h.)	0	1	1	0	2	5	5	6	6	6	7	7	7	6	0
Dlouhodobé (nad 6 h.)	0	4	4	9	12	11	11	11	12	11	8	6	4	3	0
Rezidenti	57	58	56	47	44	42	39	43	41	40	41	44	54	56	61

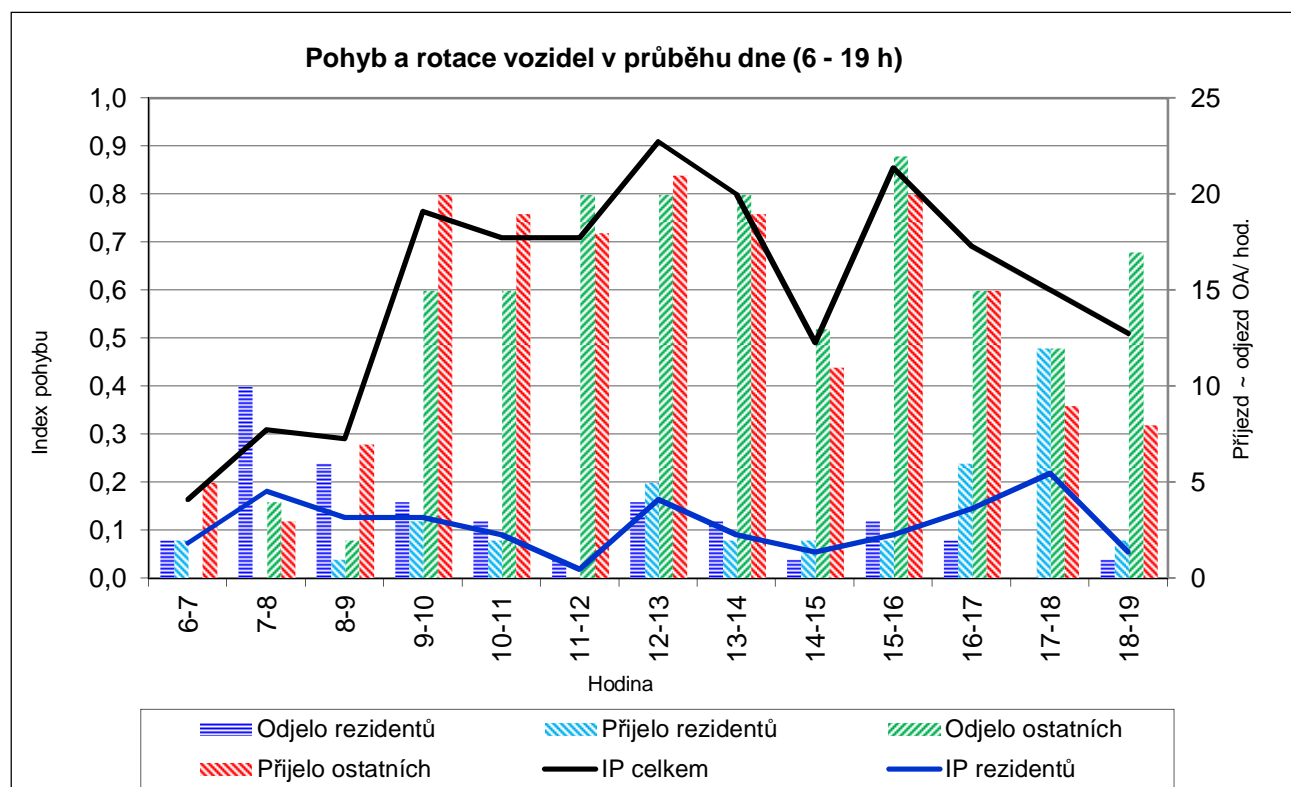


Území: Praha 10      č. okruhu: 16b      Kapacita PS: 55 PS  
 Název: Moskevská - jih      Datum: 24.9.2012

**B. Pohyb a rotace vozidel v průběhu sledovaného dne (6-19 hod.)**

	Hodina													Celkem (6-19)
	6-7	7-8	8-9	9-10	10-11	11-12	12-13	13-14	14-15	15-16	16-17	17-18	18-19	
Odjelo celkem	2	14	8	19	18	21	24	23	14	25	17	12	18	<b>215</b>
Přijelo celkem	7	3	8	23	21	18	26	21	13	22	21	21	10	<b>214</b>
Pohyb celkem	9	17	16	42	39	39	50	44	27	47	38	33	28	<b>429</b>
Index pohybu	0,2	0,3	0,3	0,8	0,7	0,7	0,9	0,8	0,5	0,9	0,7	0,6	0,5	<b>7,8</b>
Odjelo rezidentů	2	10	6	4	3	1	4	3	1	3	2	0	1	<b>40</b>
Přijelo rezidentů	2	0	1	3	2	0	5	2	2	2	6	12	2	<b>39</b>
Pohyb rezidentů	4	10	7	7	5	1	9	5	3	5	8	12	3	<b>79</b>
Index pohybu	0,1	0,2	0,1	0,1	0,1	0,0	0,2	0,1	0,1	0,1	0,1	0,2	0,1	<b>1,4</b>
Odjelo ostatních	0	4	2	15	15	20	20	20	13	22	15	12	17	<b>175</b>
Přijelo ostatních	5	3	7	20	19	18	21	19	11	20	15	9	8	<b>175</b>
Pohyb ostatních	5	7	9	35	34	38	41	39	24	42	30	21	25	<b>350</b>
Index pohybu	0,1	0,1	0,2	0,6	0,6	0,7	0,7	0,7	0,4	0,8	0,5	0,4	0,5	<b>6,4</b>

Index rotace	Celkový	3,01
	Rezidentů	0,85
	Ostatní	7,09



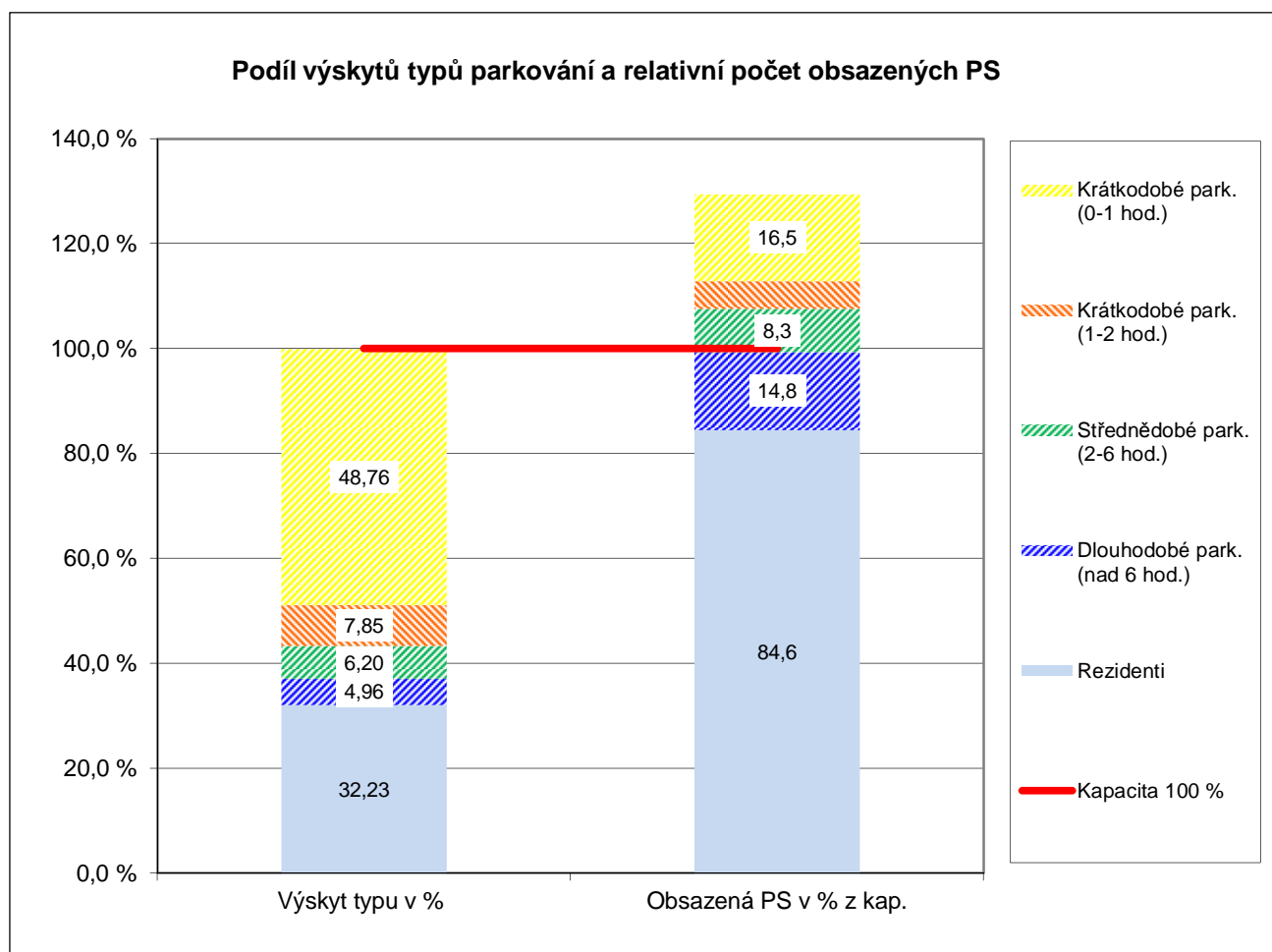
Území: Praha 10  
Název: Moskevská - jih

Kapacita PS: 55 PS  
Datum: 24.9.2012

### C. Struktura typů parkování v průběhu sledovaného dne (6-19 hod.)

Typ parkování	Počet výskytů OA	Výskyt typu v %	Počet obsazených PS	Obsazená PS v % z kap.
Krátkodobé park. (0-1 hod.)	118	48,76	9	16,5
Krátkodobé park. (1-2 hod.)	19	7,85	3	5,3
Střednědobé park. (2-6 hod.)	15	6,20	5	8,3
Dlouhodobé park. (nad 6 hod.)	12	4,96	8	14,8
Rezidenti	78	32,23	47	84,6
Celkem	242	100,0%	71	129,5

Střední doba parkování (hod)	Rezidenti	7,76
	Ostatní	1,96
	Celkem	3,83

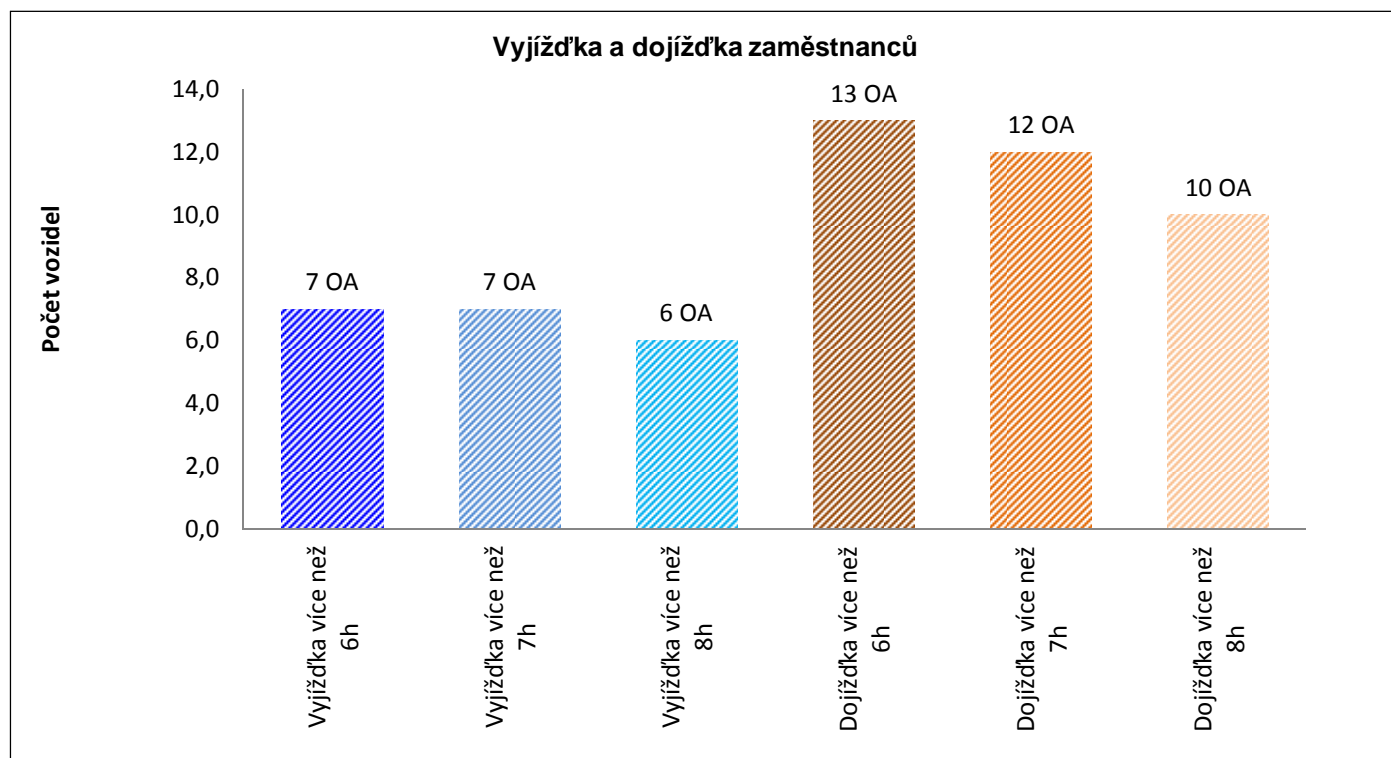


Území: Praha 10 Kapacita PS: 55 PS č. okruhu: 16b  
Název: Moskevská - jih Datum: 24.9.2012

**D. Zaměstnanecká vyjížďka a dojížďka v průběhu sledovaného dne (6-19 hod.)**

Počet	v hodinách	Počet vozidel	v % z počtu REZ	Uvolněná parkovací kapacita
Vyjíždka více než 6h	67	7	11,9%	-9,4%
Vyjíždka více než 7h	67	7	11,9%	-9,4%
Vyjíždka více než 8h	60	6	10,2%	-8,4%
Počet	v hodinách	Počet vozidel	v % z počtu OA DEN	"Zabraná" parkovací kapacita
Dojíždka více než 6h	112	13	5,4%	15,7%
Dojíždka více než 7h	106	12	5,0%	14,8%
Dojíždka více než 8h	92	10	4,1%	12,9%

Hlavní data denního parkování (6-19 h)	
Kapacita parkovacích stání (PS)	55 PS
Průměrně obsazeno PS	71 PS
"Oparkováno" hodin	926
Průměrné využití kapacity	129,5%
PS bez pohybu	29
PS - "rotující"	42



Území: Praha 10 č. okruhu: 17 Kapacita PS: 118 PS Datum: 17.9.2012  
 Název: Tuchorazská, Přístoupská, Počernická Typ: SI KÚ: Malešice

**A. Obsazenost a struktura parkovacích stání v průběhu sledovaného dne (6-19 hod.) a v noci (24-01 hod.)**

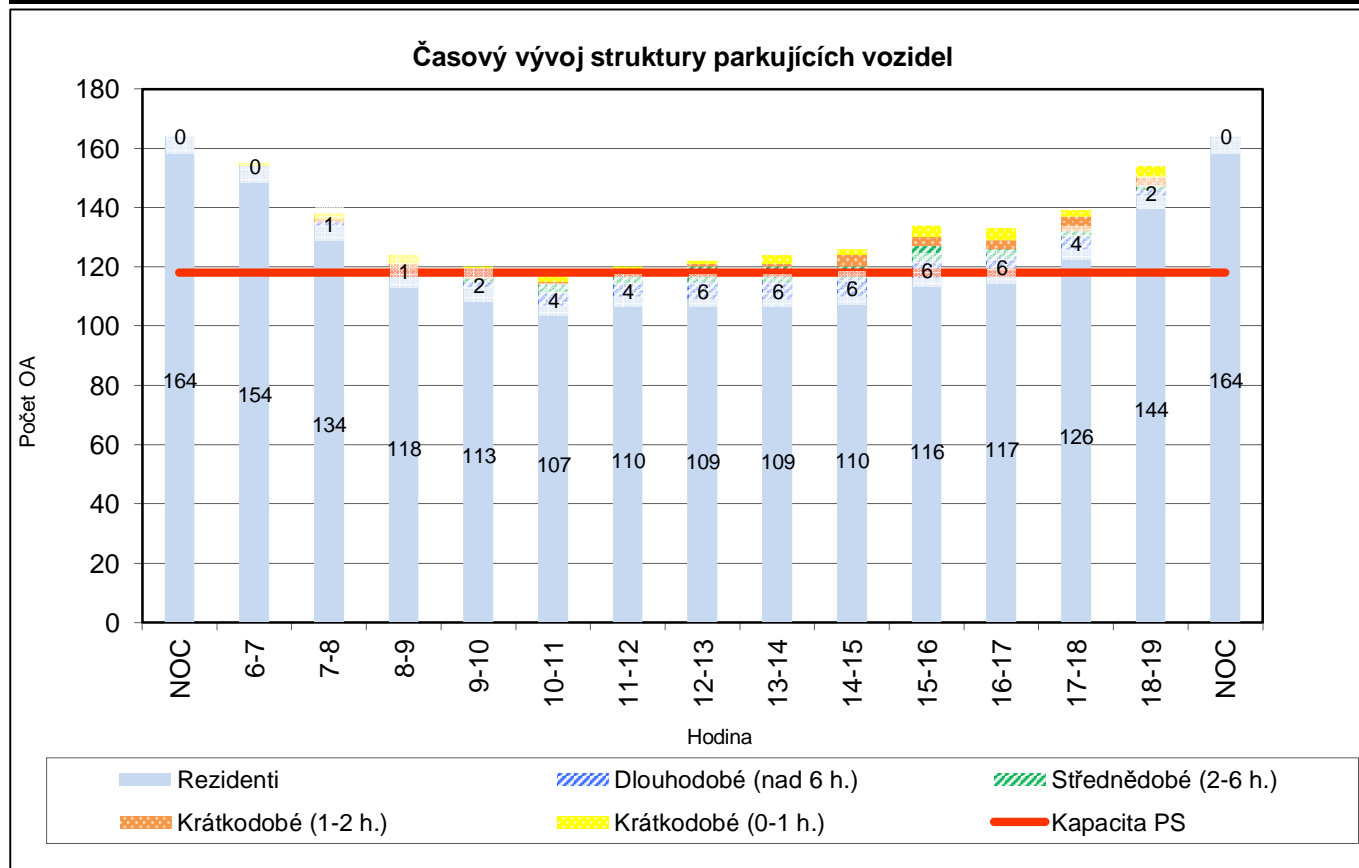
	Hodina															Celkem bez noci
	Noc	6-7	7-8	8-9	9-10	10-11	11-12	12-13	13-14	14-15	15-16	16-17	17-18	18-19	Noc	
Obsazeno PS	164	155	138	124	120	119	120	122	124	126	134	133	139	154	164	1 708
Rezerva-deficit	-46	-37	-20	-6	-2	-1	-2	-4	-6	-8	-16	-15	-21	-36	-46	
% využití PS	139	131	117	105	102	101	102	103	105	107	114	113	118	131	139	111,3

**A1. Struktura obsazenosti podle uživatelů**

Obsazeno PS	164	155	138	124	120	119	120	122	124	126	134	133	139	154	164	1 708
Z toho rezidenti	164	154	134	118	113	107	110	109	109	110	116	117	126	144	164	1 567
Rezidenti v %	100,0	99,4	97,1	95,2	94,2	89,9	91,7	89,3	87,9	87,3	86,6	88,0	90,6	93,5	100,0	91,7
Ostatní parkující	0	1	4	6	7	12	10	13	15	16	18	16	13	10	0	141
Ostatní v %	0,0	0,6	2,9	4,8	5,8	10,1	8,3	10,7	12,1	12,7	13,4	12,0	9,4	6,5	0,0	8,3

**A2. Struktura parkujících vozidel podle doby parkování ostatních a vozidla rezidentů**

Typ parkování	NOC	6-7	7-8	8-9	9-10	10-11	11-12	12-13	13-14	14-15	15-16	16-17	17-18	18-19	NOC
Krátkodobé (0-1 h.)	0	1	2	3	1	4	1	1	3	2	4	4	2	4	0
Krátkodobé (1-2 h.)	0	0	1	2	3	1	1	1	1	4	3	3	5	3	0
Střednědobé (2-6 h.)	0	0	0	0	1	3	4	5	5	4	5	3	2	1	0
Dlouhodobé (nad 6 h.)	0	0	1	1	2	4	4	6	6	6	6	6	4	2	0
Rezidenti	164	154	134	118	113	107	110	109	109	110	116	117	126	144	164



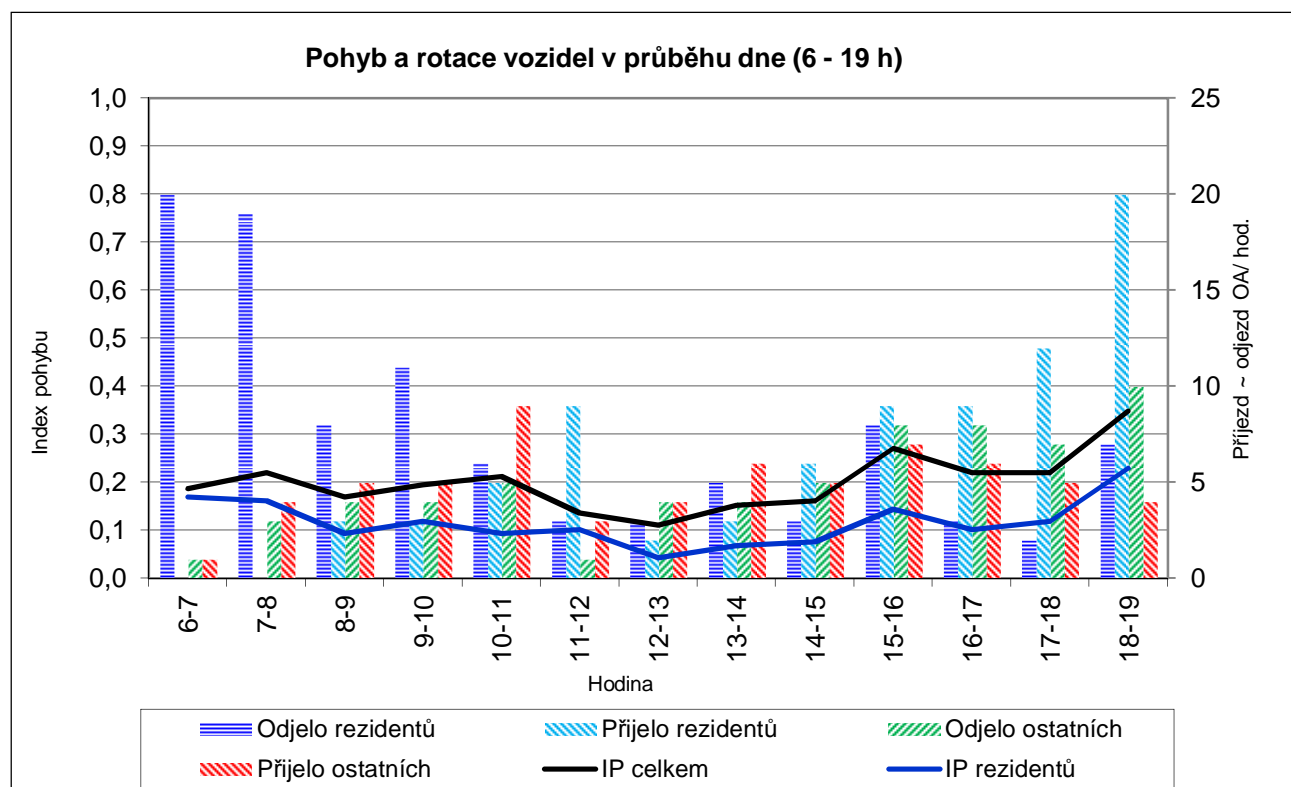
Území: Praha 10 č. okruhu: 17  
 Název: Tuchorazská, Přistoupimská, Počernická

Kapacita PS: 118 PS  
 Datum: 17.9.2012

**B. Pohyb a rotace vozidel v průběhu sledovaného dne (6-19 hod.)**

	Hodina													Celkem (6-19)
	6-7	7-8	8-9	9-10	10-11	11-12	12-13	13-14	14-15	15-16	16-17	17-18	18-19	
Odjelo celkem	21	22	12	15	11	4	7	9	8	16	11	9	17	<b>162</b>
Přijelo celkem	1	4	8	8	14	12	6	9	11	16	15	17	24	<b>145</b>
Pohyb celkem	22	26	20	23	25	16	13	18	19	32	26	26	41	<b>307</b>
Index pohybu	0,2	0,2	0,2	0,2	0,2	0,1	0,1	0,2	0,2	0,3	0,2	0,2	0,3	<b>2,6</b>
Odjelo rezidentů	20	19	8	11	6	3	3	5	3	8	3	2	7	<b>98</b>
Přijelo rezidentů	0	0	3	3	5	9	2	3	6	9	9	12	20	<b>81</b>
Pohyb rezidentů	20	19	11	14	11	12	5	8	9	17	12	14	27	<b>179</b>
Index pohybu	0,2	0,2	0,1	0,1	0,1	0,1	0,0	0,1	0,1	0,1	0,1	0,1	0,2	<b>1,5</b>
Odjelo ostatních	1	3	4	4	5	1	4	4	5	8	8	7	10	<b>64</b>
Přijelo ostatních	1	4	5	5	9	3	4	6	5	7	6	5	4	<b>64</b>
Pohyb ostatních	2	7	9	9	14	4	8	10	10	15	14	12	14	<b>128</b>
Index pohybu	0,0	0,1	0,1	0,1	0,1	0,0	0,1	0,1	0,1	0,1	0,1	0,1	0,1	<b>1,1</b>

Index rotace	Celkový	1,17
	Rezidentů	0,74
	Ostatní	5,90



Území: Praha 10

Kapacita PS: 118 PS

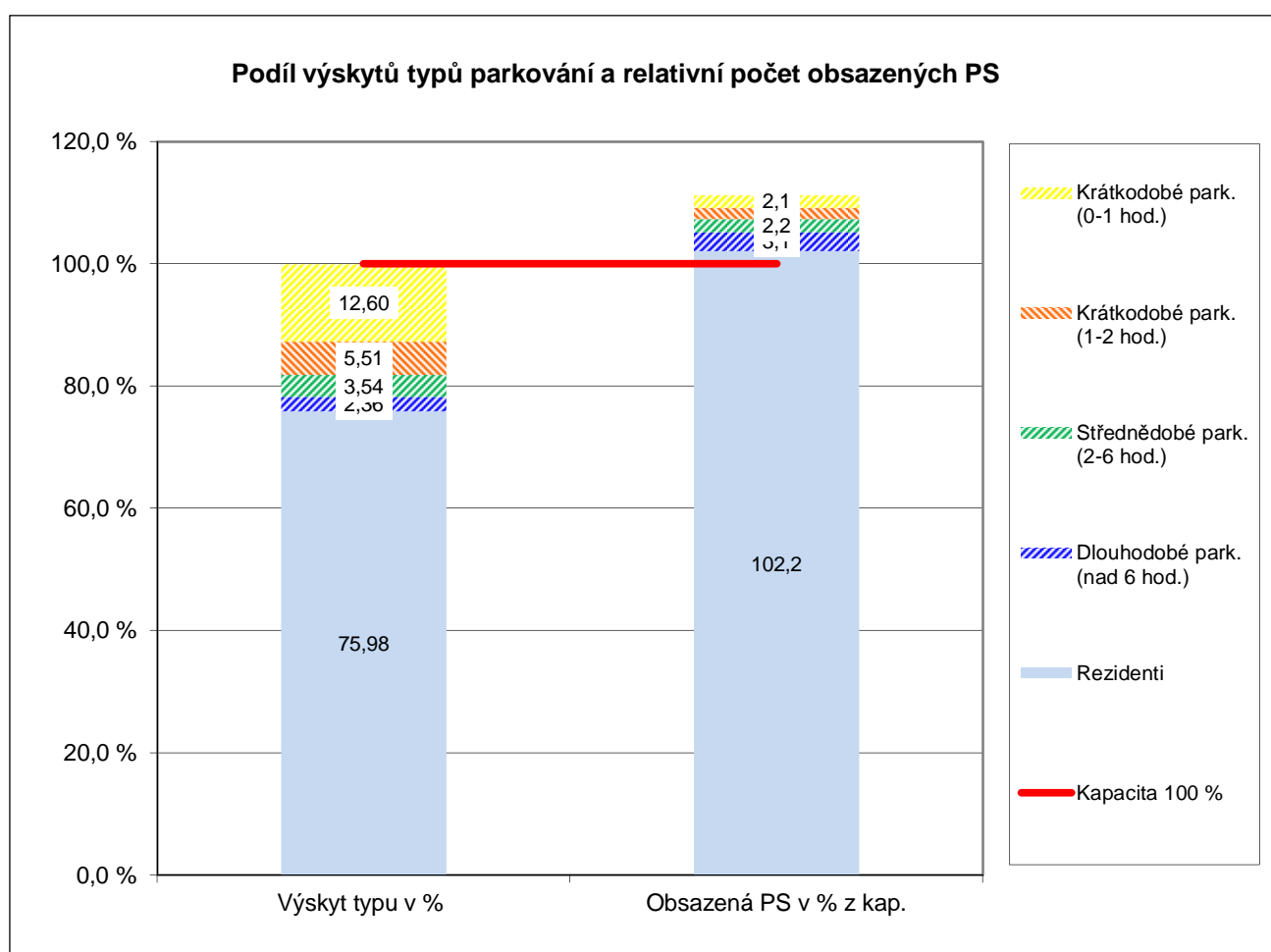
Název: Tuchorazská, Přístoupimská, Počernická

Datum: 17.9.2012

**C. Struktura typů parkování v průběhu sledovaného dne (6-19 hod.)**

Typ parkování	Počet výskytů OA	Výskyt typu v %	Počet obsazených PS	Obsazená PS v % z kap.
Krátkodobé park. (0-1 hod.)	32	12,60	2	2,1
Krátkodobé park. (1-2 hod.)	14	5,51	2	1,8
Střednědobé park. (2-6 hod.)	9	3,54	3	2,2
Dlouhodobé park. (nad 6 hod.)	6	2,36	4	3,1
Rezidenti	193	75,98	121	102,2
Celkem	254	100,0%	131	111,3

Střední doba parkování (hod)	Rezidenti	8,12
	Ostatní	2,31
	Celkem	6,72



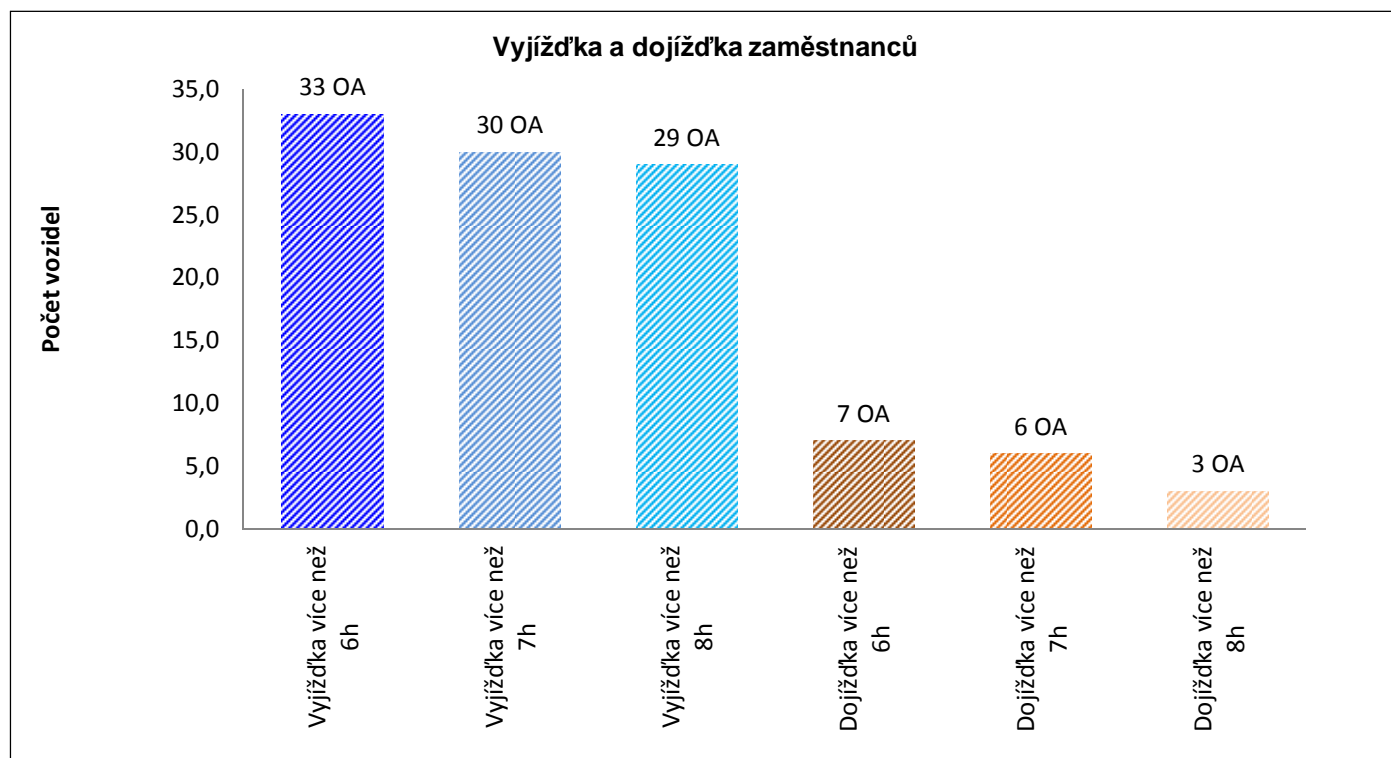


Území: Praha 10 Kapacita PS: 118 PS č. okruhu: 17  
Název: Tucharazská, Přistoupimská, Počernická Datum: 17.9.2012

**D. Zaměstnanecká vyjížďka a dojížďka v průběhu sledovaného dne (6-19 hod.)**

Počet	v hodinách	Počet vozidel	v % z počtu REZ	Uvolněná parkovací kapacita
Vyjíždka více než 6h	330	33	20,1%	-21,5%
Vyjíždka více než 7h	312	30	18,3%	-20,3%
Vyjíždka více než 8h	305	29	17,7%	-19,9%
Počet	v hodinách	Počet vozidel	v % z počtu OA DEN	"Zabraná" parkovací kapacita
Dojíždka více než 6h	54	7	2,8%	3,5%
Dojíždka více než 7h	48	6	2,4%	3,1%
Dojíždka více než 8h	27	3	1,2%	1,8%

Hlavní data denního parkování (6-19 h)	
Kapacita parkovacích stání (PS)	118 PS
Průměrně obsazeno PS	131 PS
"Oparkováno" hodin	1 708
Průměrné využití kapacity	111,3%
PS bez pohybu	90
PS - "rotující"	41



Území: Praha 10 č. okruhu: 18 Kapacita PS: 185 PS Datum: 18.9.2012  
 Název: Durerova, Přetlucká, Rubensova (M Skalka) Typ: SI KÚ: Strašnice

**A. Obsazenost a struktura parkovacích stání v průběhu sledovaného dne (6-19 hod.) a v noci (24-01 hod.)**

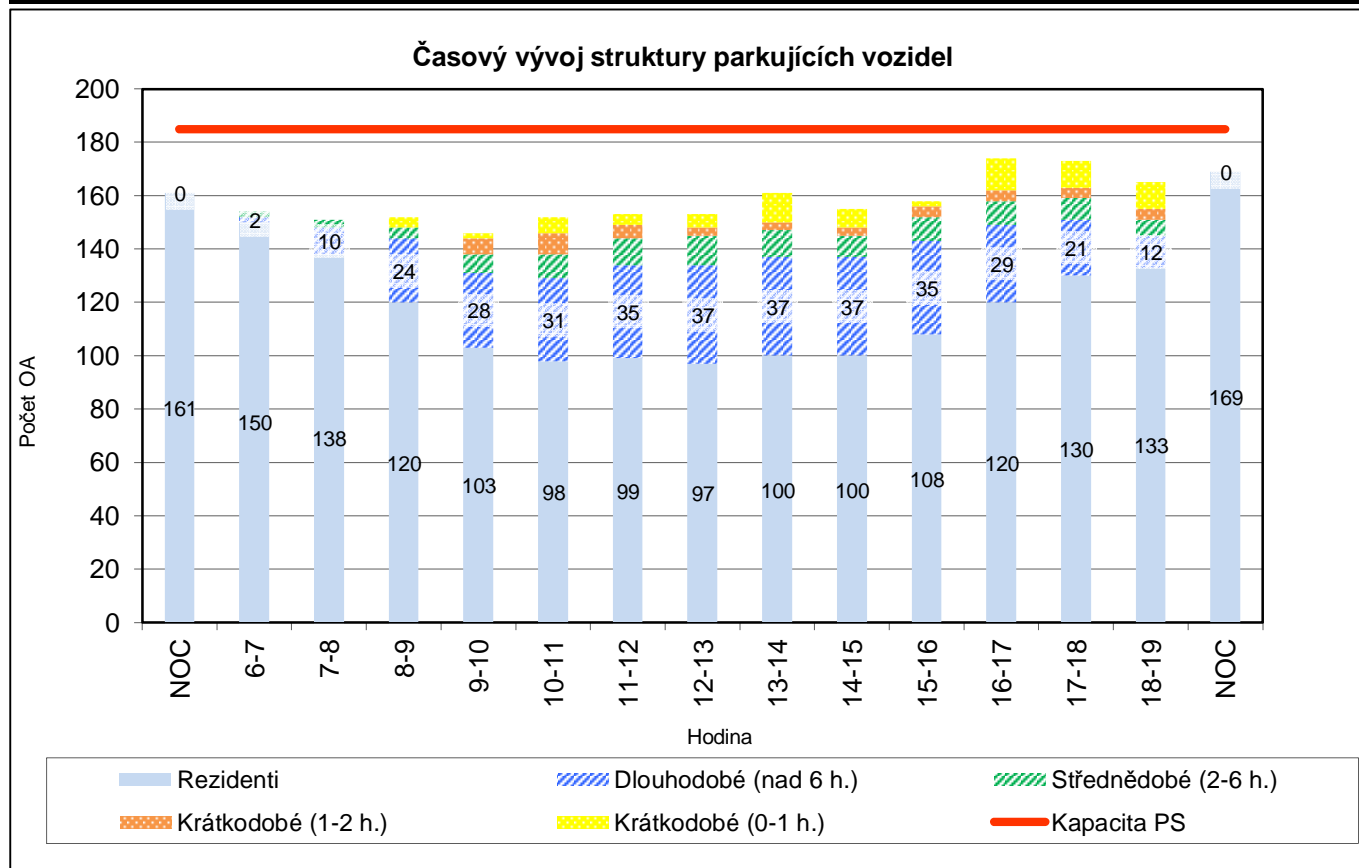
	Hodina															Celkem bez noci
	Noc	6-7	7-8	8-9	9-10	10-11	11-12	12-13	13-14	14-15	15-16	16-17	17-18	18-19	Noc	
Obsazeno PS	161	154	151	152	146	152	153	153	161	155	158	174	173	165	169	2 047
Rezerva-deficit	24	31	34	33	39	33	32	32	24	30	27	11	12	20	16	
% využití PS	87	83	82	82	79	82	83	83	87	84	85	94	94	89	91	85,1

**A1. Struktura obsazenosti podle uživatelů**

Obsazeno PS	161	154	151	152	146	152	153	153	161	155	158	174	173	165	169	2 047
Z toho rezidenti	161	150	138	120	103	98	99	97	100	100	108	120	130	133	169	1 496
Rezidenti v %	100,0	97,4	91,4	78,9	70,5	64,5	64,7	63,4	62,1	64,5	68,4	69,0	75,1	80,6	100,0	73,1
Ostatní parkující	0	4	13	32	43	54	54	56	61	55	50	54	43	32	0	551
Ostatní v %	0,0	2,6	8,6	21,1	29,5	35,5	35,3	36,6	37,9	35,5	31,6	31,0	24,9	19,4	0,0	26,9

**A2. Struktura parkujících vozidel podle doby parkování ostatních a vozidla rezidentů**

Typ parkování	NOC	6-7	7-8	8-9	9-10	10-11	11-12	12-13	13-14	14-15	15-16	16-17	17-18	18-19	NOC
Krátkodobé (0-1 h.)	0	0	0	4	2	6	4	5	11	7	2	12	10	10	0
Krátkodobé (1-2 h.)	0	0	0	0	6	8	5	3	3	3	4	4	4	4	0
Střednědobé (2-6 h.)	0	2	3	4	7	9	10	11	10	8	9	9	8	6	0
Dlouhodobé (nad 6 h.)	0	2	10	24	28	31	35	37	37	37	35	29	21	12	0
Rezidenti	161	150	138	120	103	98	99	97	100	100	108	120	130	133	169

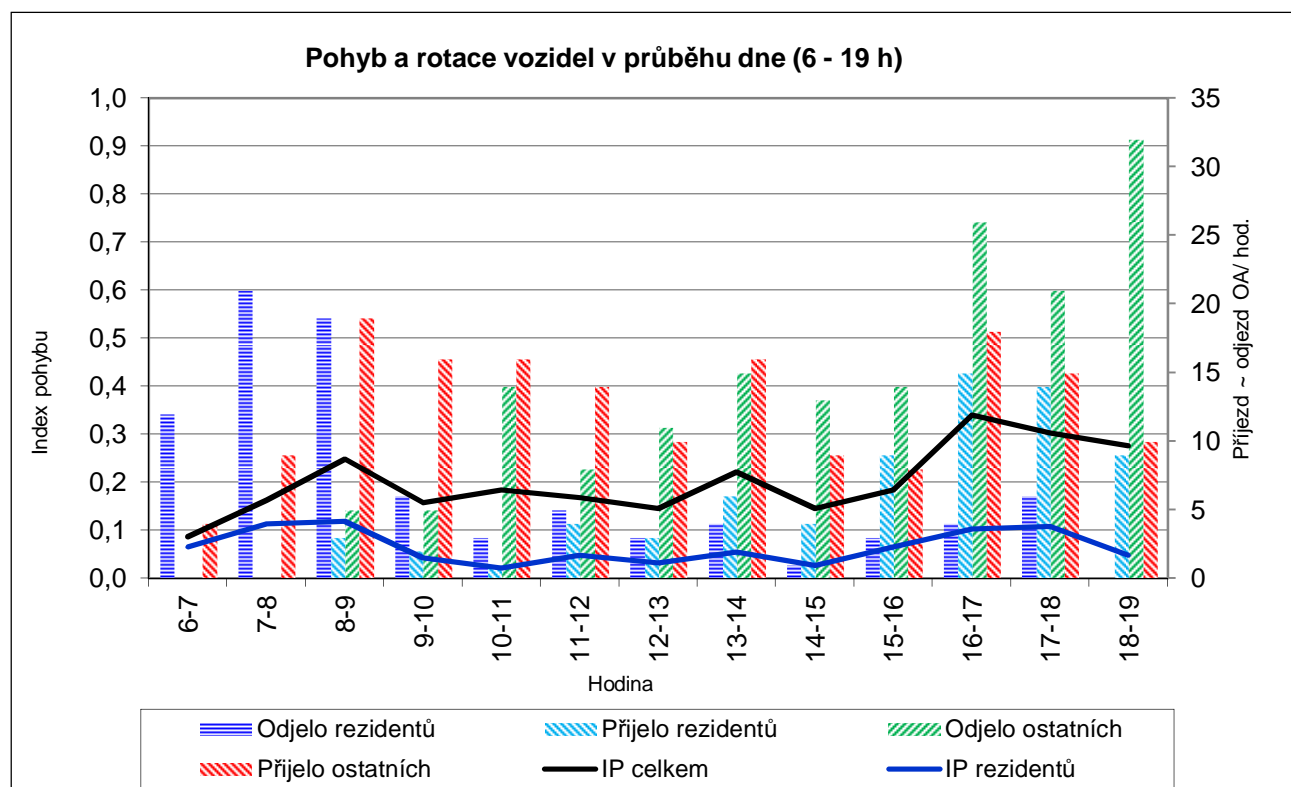


Území: Praha 10      č. okruhu: 18      Kapacita PS: 185 PS  
 Název: Durerova, Přetlucká, Rubensova (M Skalka)      Datum: 18.9.2012

**B. Pohyb a rotace vozidel v průběhu sledovaného dne (6-19 hod.)**

	Hodina													Celkem (6-19)
	6-7	7-8	8-9	9-10	10-11	11-12	12-13	13-14	14-15	15-16	16-17	17-18	18-19	
Odjelo celkem	12	21	24	11	17	13	14	19	14	17	30	27	32	<b>251</b>
Přijelo celkem	4	9	22	18	17	18	13	22	13	17	33	29	19	<b>234</b>
Pohyb celkem	16	30	46	29	34	31	27	41	27	34	63	56	51	<b>485</b>
Index pohybu	0,1	0,2	0,2	0,2	0,2	0,2	0,1	0,2	0,1	0,2	0,3	0,3	0,3	<b>2,6</b>
Odjelo rezidentů	12	21	19	6	3	5	3	4	1	3	4	6	0	<b>87</b>
Přijelo rezidentů	0	0	3	2	1	4	3	6	4	9	15	14	9	<b>70</b>
Pohyb rezidentů	12	21	22	8	4	9	6	10	5	12	19	20	9	<b>157</b>
Index pohybu	0,1	0,1	0,1	0,0	0,0	0,0	0,0	0,1	0,0	0,1	0,1	0,1	0,0	<b>0,8</b>
Odjelo ostatních	0	0	5	5	14	8	11	15	13	14	26	21	32	<b>164</b>
Přijelo ostatních	4	9	19	16	16	14	10	16	9	8	18	15	10	<b>164</b>
Pohyb ostatních	4	9	24	21	30	22	21	31	22	22	44	36	42	<b>328</b>
Index pohybu	0,0	0,0	0,1	0,1	0,2	0,1	0,1	0,2	0,1	0,1	0,2	0,2	0,2	<b>1,8</b>

Index rotace	Celkový	1,54
	Rezidentů	0,68
	Ostatní	3,87



Území: Praha 10

Kapacita PS: 185 PS

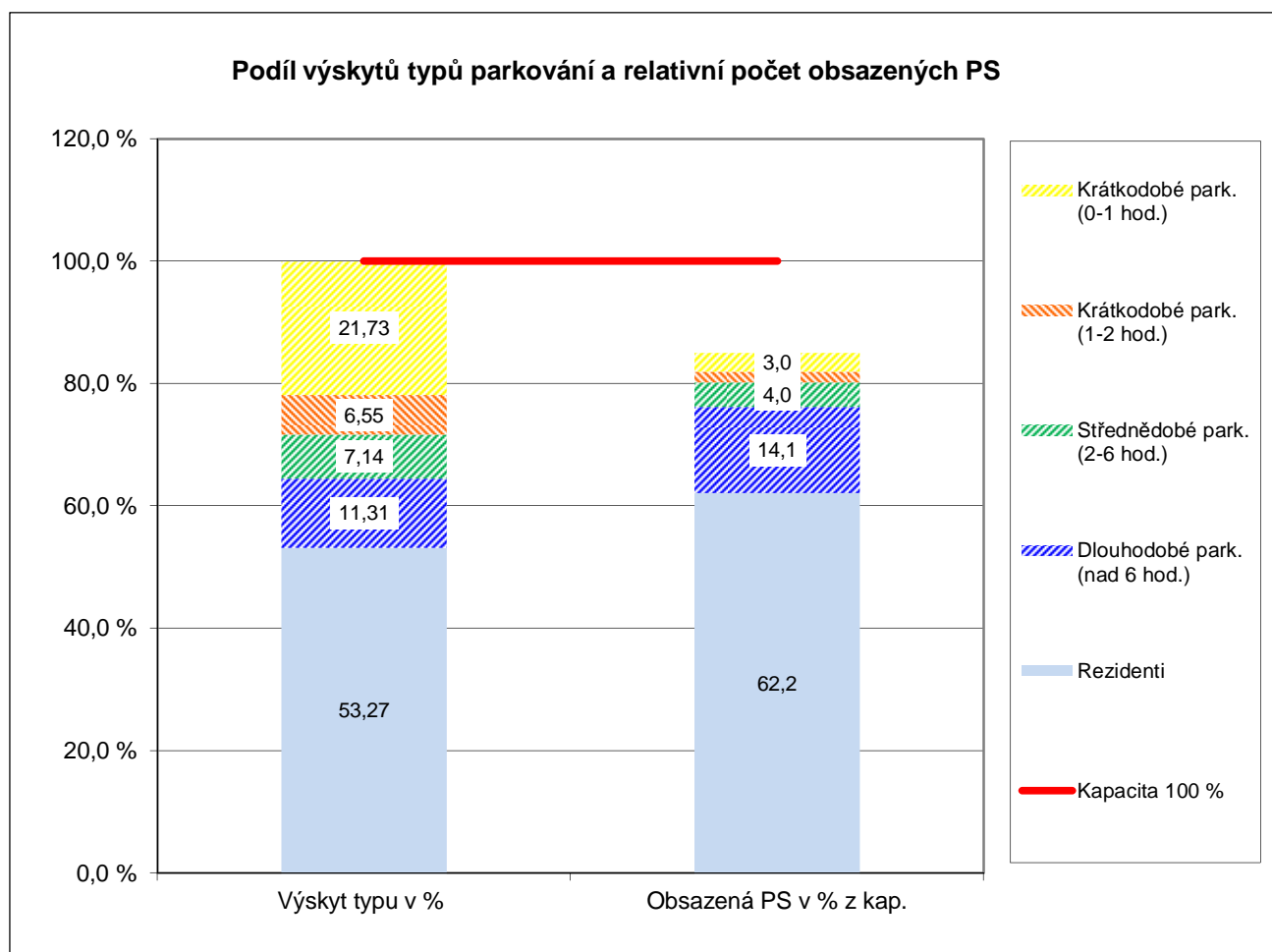
Název: Durerova, Přetlucká, Rubensova (M Skalka)

Datum: 18.9.2012

**C. Struktura typů parkování v průběhu sledovaného dne (6-19 hod.)**

Typ parkování	Počet výskytů OA	Výskyt typu v %	Počet obsazených PS	Obsazená PS v % z kap.
Krátkodobé park. (0-1 hod.)	73	21,73	6	3,0
Krátkodobé park. (1-2 hod.)	22	6,55	3	1,8
Střednědobé park. (2-6 hod.)	24	7,14	7	4,0
Dlouhodobé park. (nad 6 hod.)	38	11,31	26	14,1
Rezidenti	179	53,27	115	62,2
<b>Celkem</b>	<b>336</b>	<b>100,0%</b>	<b>157</b>	<b>85,1</b>

Střední doba parkování (hod)	Rezidenti	8,36
	Ostatní	3,51
	<b>Celkem</b>	<b>6,09</b>

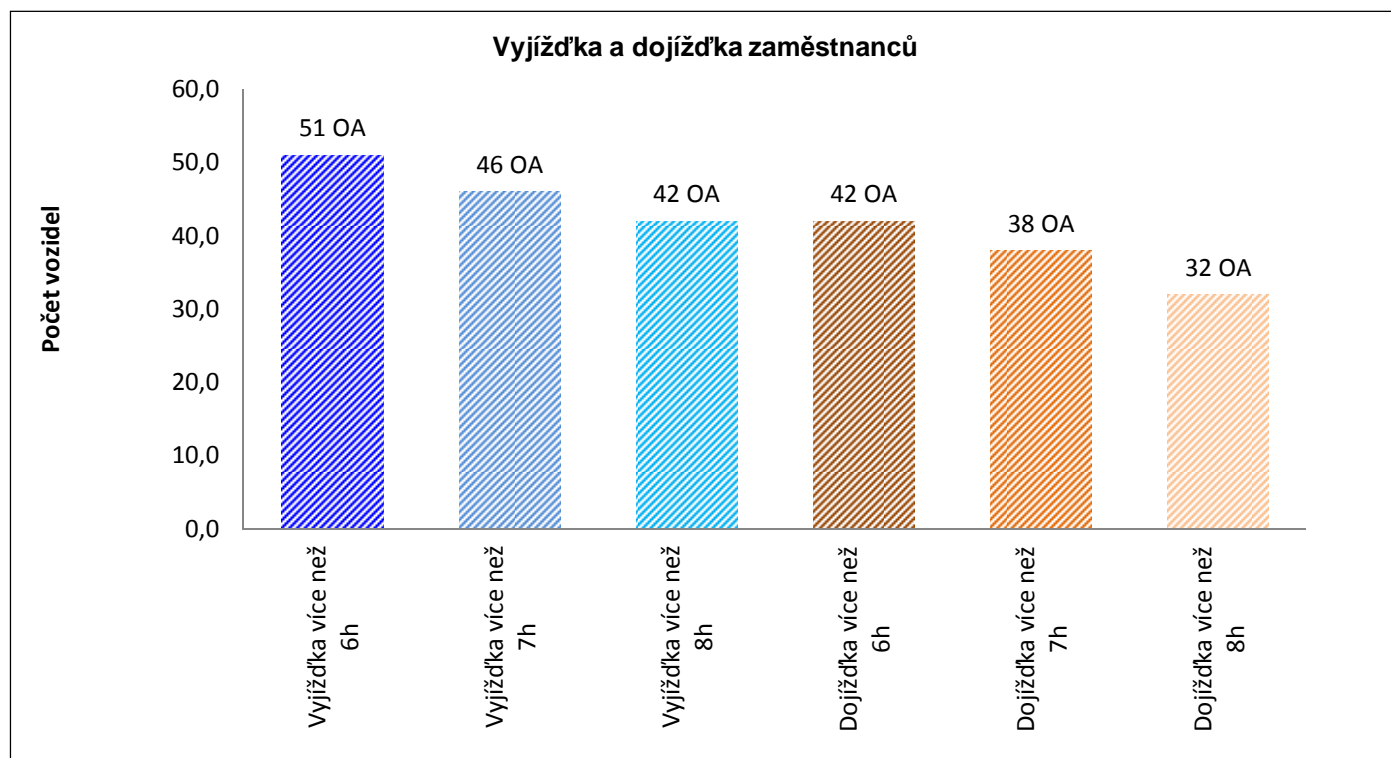


Území: Praha 10 Kapacita PS: 185 PS č. okruhu: 18  
 Název: Durerova, Přetlucká, Rubensova (M Skalka) Datum: 18.9.2012

**D. Zaměstnanecká vyjížďka a dojížďka v průběhu sledovaného dne (6-19 hod.)**

Počet	v hodinách	Počet vozidel	v % z počtu REZ	Uvolněná parkovací kapacita
Vyjíždka více než 6h	480	51	30,9%	-20,0%
Vyjíždka více než 7h	450	46	27,9%	-18,7%
Vyjíždka více než 8h	422	42	25,5%	-17,5%
Počet	v hodinách	Počet vozidel	v % z počtu OA DEN	"Zabraná" parkovací kapacita
Dojíždka více než 6h	362	42	12,5%	15,1%
Dojíždka více než 7h	338	38	11,3%	14,1%
Dojíždka více než 8h	296	32	9,5%	12,3%

Hlavní data denního parkování (6-19 h)	
Kapacita parkovacích stání (PS)	185 PS
Průměrně obsazeno PS	157 PS
"Oparkováno" hodin	2 047
Průměrné využití kapacity	85,1%
PS bez pohybu	82
PS - "rotující"	75



Území: Praha 10 č. okruhu: 19 Kapacita PS: 182 PS Datum: 1.10.2012  
 Název: V Ochozu, Oty Pavla, Jesenická, Nad Trnkovem Typ: SM KÚ: Záběhllice

**A. Obsazenost a struktura parkovacích stání v průběhu sledovaného dne (6-19 hod.) a v noci (24-01 hod.)**

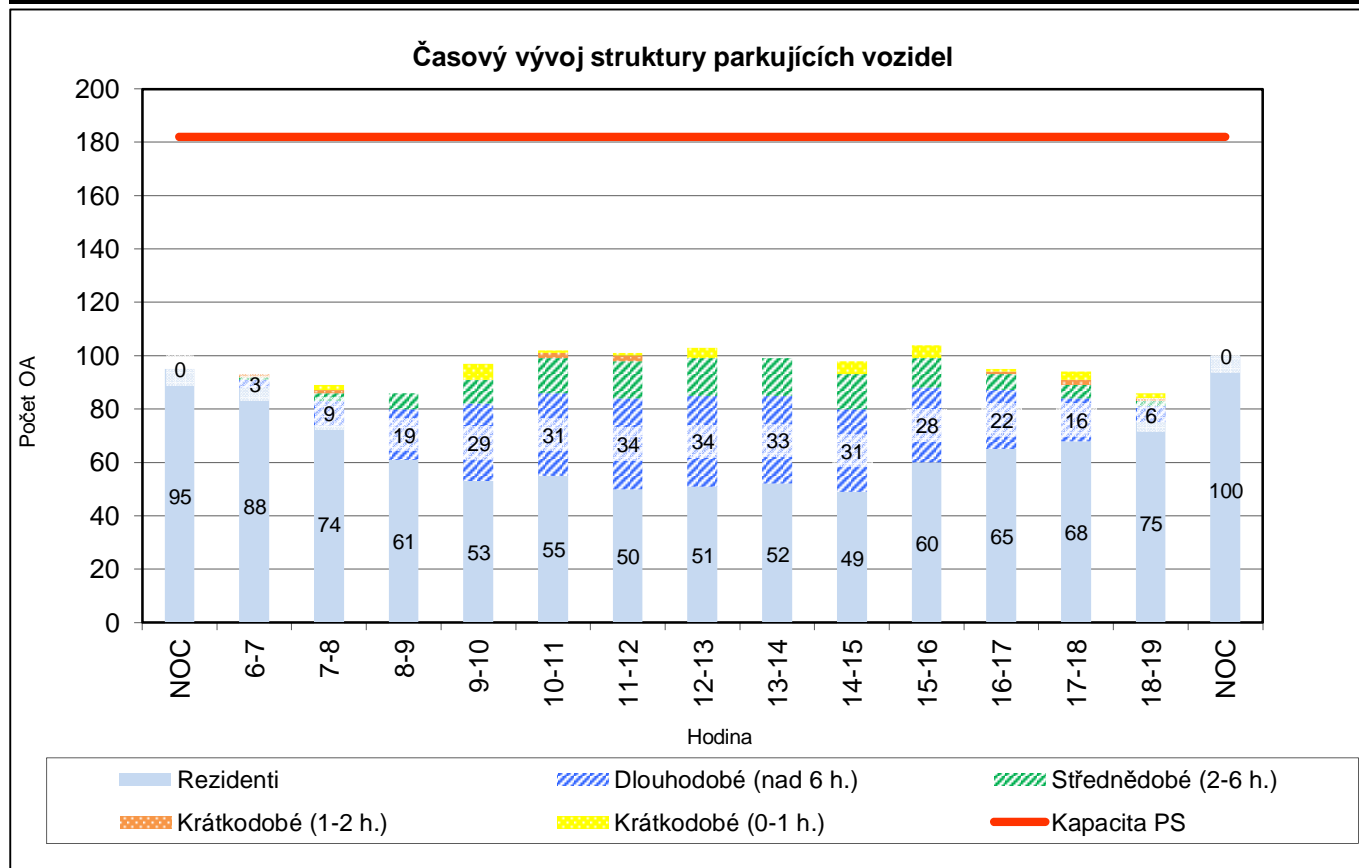
	Hodina															Celkem bez noci
	Noc	6-7	7-8	8-9	9-10	10-11	11-12	12-13	13-14	14-15	15-16	16-17	17-18	18-19	Noc	
Obsazeno PS	95	93	89	86	97	102	101	103	99	98	104	95	94	86	100	1 247
Rezerva-deficit	87	89	93	96	85	80	81	79	83	84	78	87	88	96	82	
% využití PS	52	51	49	47	53	56	55	57	54	54	57	52	52	47	55	52,7

**A1. Struktura obsazenosti podle uživatelů**

Obsazeno PS	95	93	89	86	97	102	101	103	99	98	104	95	94	86	100	1 247
Z toho rezidenti	95	88	74	61	53	55	50	51	52	49	60	65	68	75	100	801
Rezidenti v %	100,0	94,6	83,1	70,9	54,6	53,9	49,5	49,5	52,5	50,0	57,7	68,4	72,3	87,2	100,0	64,2
Ostatní parkující	0	5	15	25	44	47	51	52	47	49	44	30	26	11	0	446
Ostatní v %	0,0	5,4	16,9	29,1	45,4	46,1	50,5	50,5	47,5	50,0	42,3	31,6	27,7	12,8	0,0	35,8

**A2. Struktura parkujících vozidel podle doby parkování ostatních a vozidla rezidentů**

Typ parkování	NOC	6-7	7-8	8-9	9-10	10-11	11-12	12-13	13-14	14-15	15-16	16-17	17-18	18-19	NOC
Krátkodobé (0-1 h.)	0	0	2	0	6	1	1	4	0	5	5	1	3	2	0
Krátkodobé (1-2 h.)	0	1	1	0	0	2	2	0	0	0	0	1	2	1	0
Střednědobé (2-6 h.)	0	1	3	6	9	13	14	14	14	13	11	6	5	2	0
Dlouhodobé (nad 6 h.)	0	3	9	19	29	31	34	34	33	31	28	22	16	6	0
Rezidenti	95	88	74	61	53	55	50	51	52	49	60	65	68	75	100

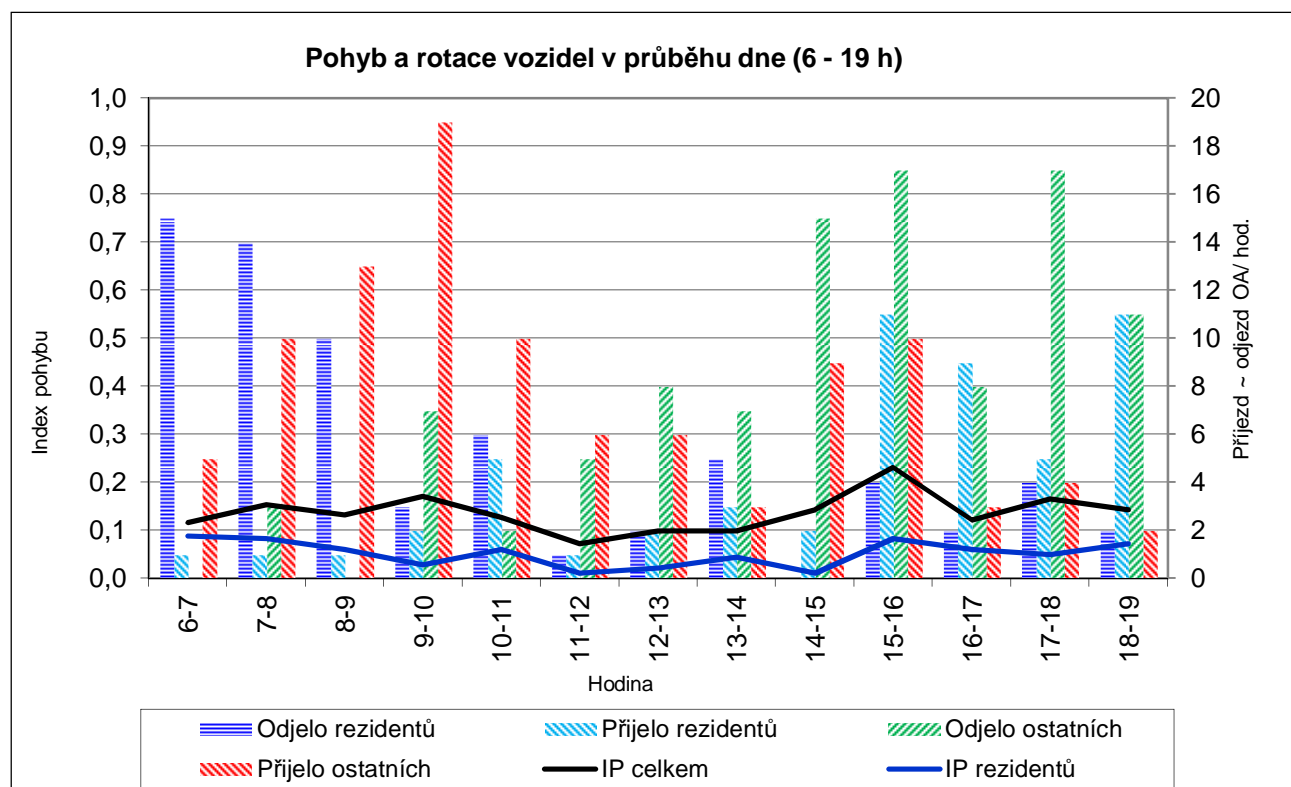


Území: Praha 10      č. okruhu: 19      Kapacita PS: 182 PS  
 Název: V Ochozu, Oty Pavla, Jesenická, Nad Trnkovce      Datum: 1.10.2012

**B. Pohyb a rotace vozidel v průběhu sledovaného dne (6-19 hod.)**

	Hodina													Celkem (6-19)
	6-7	7-8	8-9	9-10	10-11	11-12	12-13	13-14	14-15	15-16	16-17	17-18	18-19	
Odjelo celkem	15	17	10	10	8	6	10	12	15	21	10	21	13	<b>168</b>
Přijelo celkem	6	11	14	21	15	7	8	6	11	21	12	9	13	<b>154</b>
Pohyb celkem	21	28	24	31	23	13	18	18	26	42	22	30	26	<b>322</b>
Index pohybu	0,1	0,2	0,1	0,2	0,1	0,1	0,1	0,1	0,1	0,2	0,1	0,2	0,1	<b>1,8</b>
Odjelo rezidentů	15	14	10	3	6	1	2	5	0	4	2	4	2	<b>68</b>
Přijelo rezidentů	1	1	1	2	5	1	2	3	2	11	9	5	11	<b>54</b>
Pohyb rezidentů	16	15	11	5	11	2	4	8	2	15	11	9	13	<b>122</b>
Index pohybu	0,1	0,1	0,1	0,0	0,1	0,0	0,0	0,0	0,0	0,1	0,1	0,0	0,1	<b>0,7</b>
Odjelo ostatních	0	3	0	7	2	5	8	7	15	17	8	17	11	<b>100</b>
Přijelo ostatních	5	10	13	19	10	6	6	3	9	10	3	4	2	<b>100</b>
Pohyb ostatních	5	13	13	26	12	11	14	10	24	27	11	21	13	<b>200</b>
Index pohybu	0,0	0,1	0,1	0,1	0,1	0,1	0,1	0,1	0,1	0,1	0,1	0,1	0,1	<b>1,1</b>

Index rotace	Celkový	1,68
	Rezidentů	0,99
	Ostatní	2,91





Území: Praha 10

Kapacita PS: 182 PS

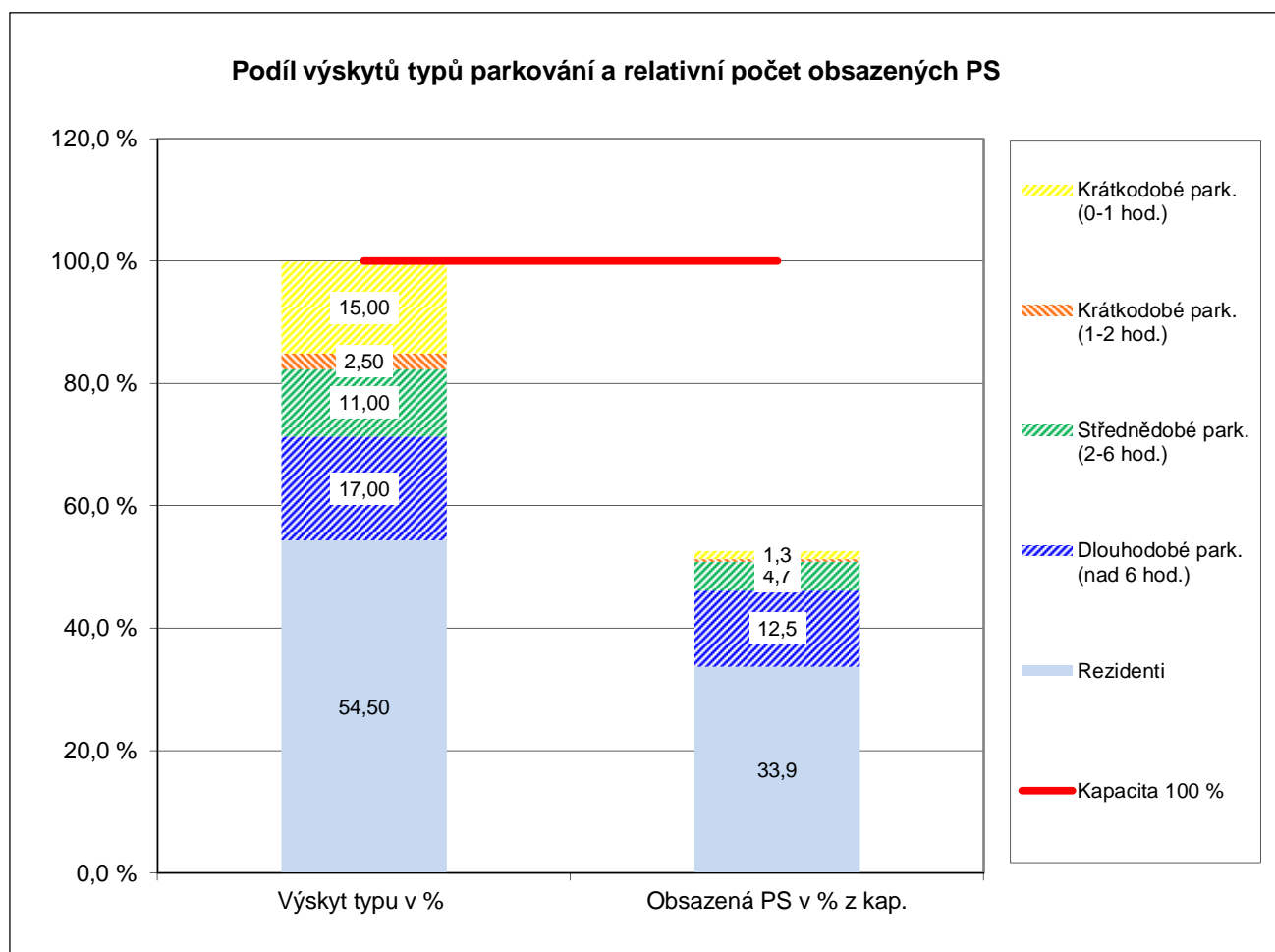
Název: V Ochozu, Oty Pavla, Jesenická, Nad Trnkovem

Datum: 1.10.2012

**C. Struktura typů parkování v průběhu sledovaného dne (6-19 hod.)**

Typ parkování	Počet výskytů OA	Výskyt typu v %	Počet obsazených PS	Obsazená PS v % z kap.
Krátkodobé park. (0-1 hod.)	30	15,00	2	1,3
Krátkodobé park. (1-2 hod.)	5	2,50	1	0,4
Střednědobé park. (2-6 hod.)	22	11,00	9	4,7
Dlouhodobé park. (nad 6 hod.)	34	17,00	23	12,5
Rezidenti	109	54,50	62	33,9
Celkem	200	100,0%	96	52,7

Střední doba parkování (hod)	Rezidenti	7,35
	Ostatní	4,90
	Celkem	6,24

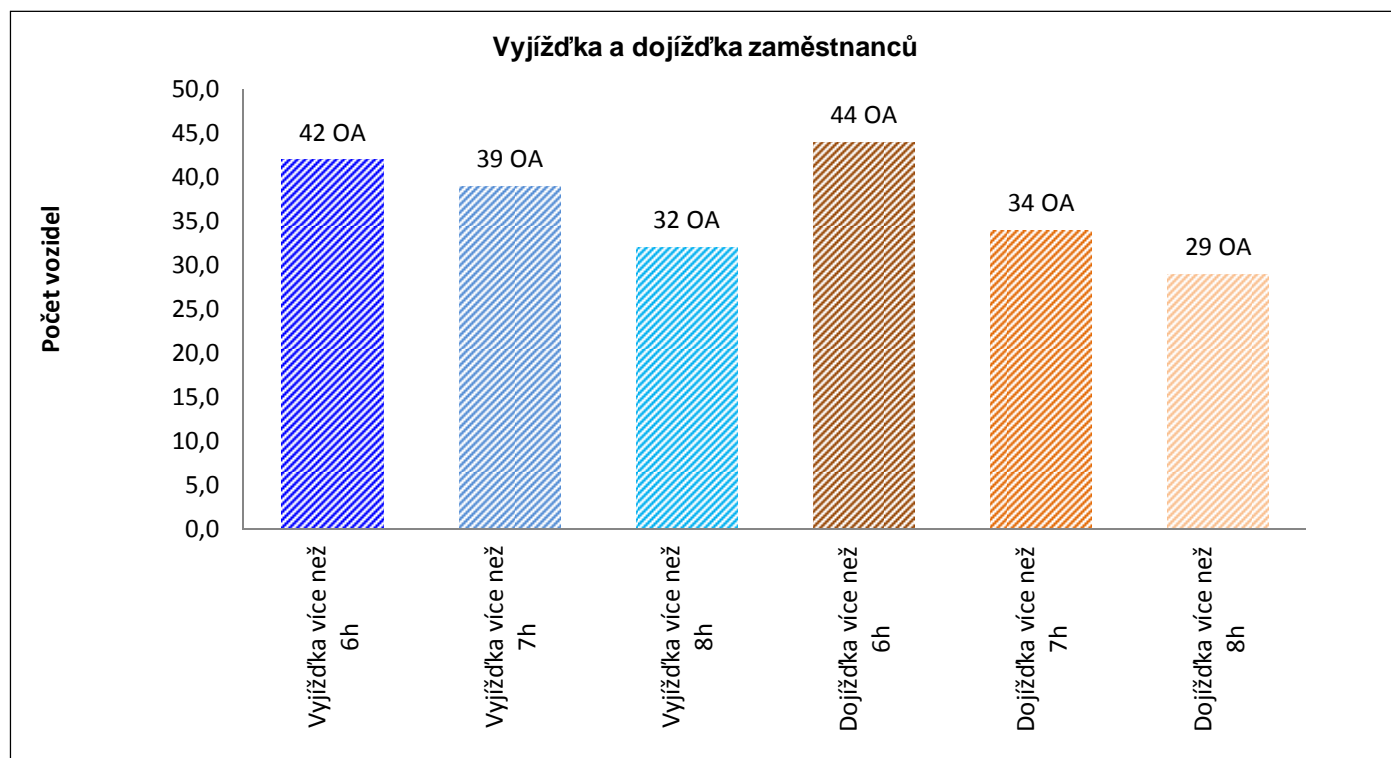


Území: Praha 10 Kapacita PS: 182 PS č. okruhu: 19  
 Název: V Ochozu, Oty Pavla, Jesenická, Nad Trnkovem Datum: 1.10.2012

**D. Zaměstnanecká vyjížďka a dojížďka v průběhu sledovaného dne (6-19 hod.)**

Počet	v hodinách	Počet vozidel	v % z počtu REZ	Uvolněná parkovací kapacita
Vyjíždka více než 6h	398	42	43,1%	-16,8%
Vyjíždka více než 7h	380	39	40,0%	-16,1%
Vyjíždka více než 8h	331	32	32,8%	-14,0%
Počet	v hodinách	Počet vozidel	v % z počtu OA DEN	"Zabraná" parkovací kapacita
Dojíždka více než 6h	355	44	22,0%	15,0%
Dojíždka více než 7h	295	34	17,0%	12,5%
Dojíždka více než 8h	260	29	14,5%	11,0%

Hlavní data denního parkování (6-19 h)	
Kapacita parkovacích stání (PS)	182 PS
Průměrně obsazeno PS	96 PS
"Oparkováno" hodin	1 247
Průměrné využití kapacity	52,7%
PS bez pohybu	40
PS - "rotující"	56



Území: Praha 10 č. okruhu: 20 Kapacita PS: 124 PS Datum: 2.10.2012  
 Název: Nad Vršovickou horou, Elektrárenská, Pod Bohdalcem Typ: SM KÚ: Michle

**A. Obsazenost a struktura parkovacích stání v průběhu sledovaného dne (6-19 hod.) a v noci (24-01 hod.)**

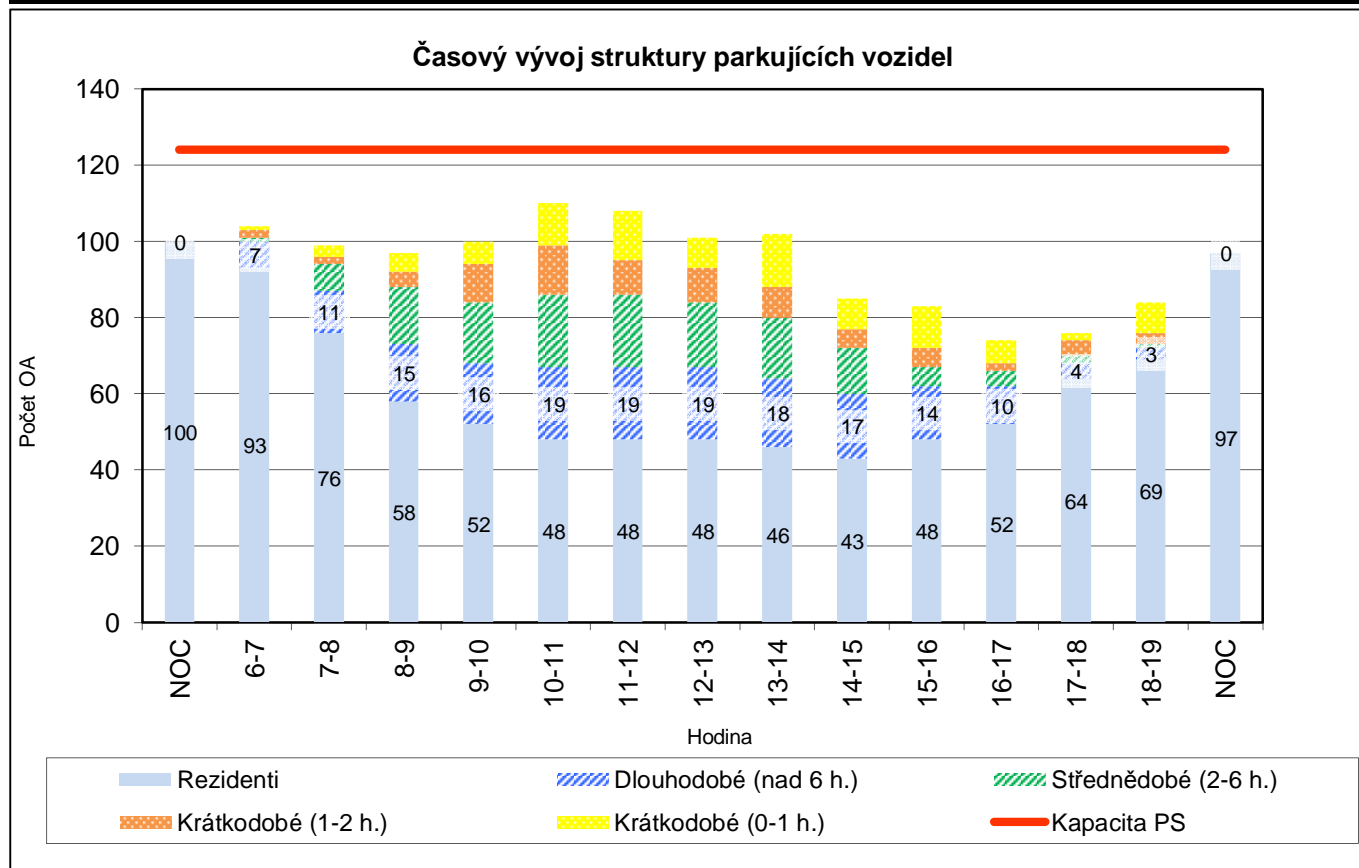
	Hodina															Celkem bez noci
	Noc	6-7	7-8	8-9	9-10	10-11	11-12	12-13	13-14	14-15	15-16	16-17	17-18	18-19	Noc	
Obsazeno PS	100	104	99	97	100	110	108	101	102	85	83	74	76	84	97	1 223
Rezerva-deficit	24	20	25	27	24	14	16	23	22	39	41	50	48	40	27	
% využití PS	81	84	80	78	81	89	87	81	82	69	67	60	61	68	78	75,9

**A1. Struktura obsazenosti podle uživatelů**

Obsazeno PS	100	104	99	97	100	110	108	101	102	85	83	74	76	84	97	1 223
Z toho rezidenti	100	93	76	58	52	48	48	48	46	43	48	52	64	69	97	745
Rezidenti v %	100,0	89,4	76,8	59,8	52,0	43,6	44,4	47,5	45,1	50,6	57,8	70,3	84,2	82,1	100,0	60,9
Ostatní parkující	0	11	23	39	48	62	60	53	56	42	35	22	12	15	0	478
Ostatní v %	0,0	10,6	23,2	40,2	48,0	56,4	55,6	52,5	54,9	49,4	42,2	29,7	15,8	17,9	0,0	39,1

**A2. Struktura parkujících vozidel podle doby parkování ostatních a vozidla rezidentů**

Typ parkování	NOC	6-7	7-8	8-9	9-10	10-11	11-12	12-13	13-14	14-15	15-16	16-17	17-18	18-19	NOC
Krátkodobé (0-1 h.)	0	1	3	5	6	11	13	8	14	8	11	6	2	8	0
Krátkodobé (1-2 h.)	0	2	2	4	10	13	9	9	8	5	5	2	4	3	0
Střednědobé (2-6 h.)	0	1	7	15	16	19	19	17	16	12	5	4	2	1	0
Dlouhodobé (nad 6 h.)	0	7	11	15	16	19	19	19	18	17	14	10	4	3	0
Rezidenti	100	93	76	58	52	48	48	48	46	43	48	52	64	69	97

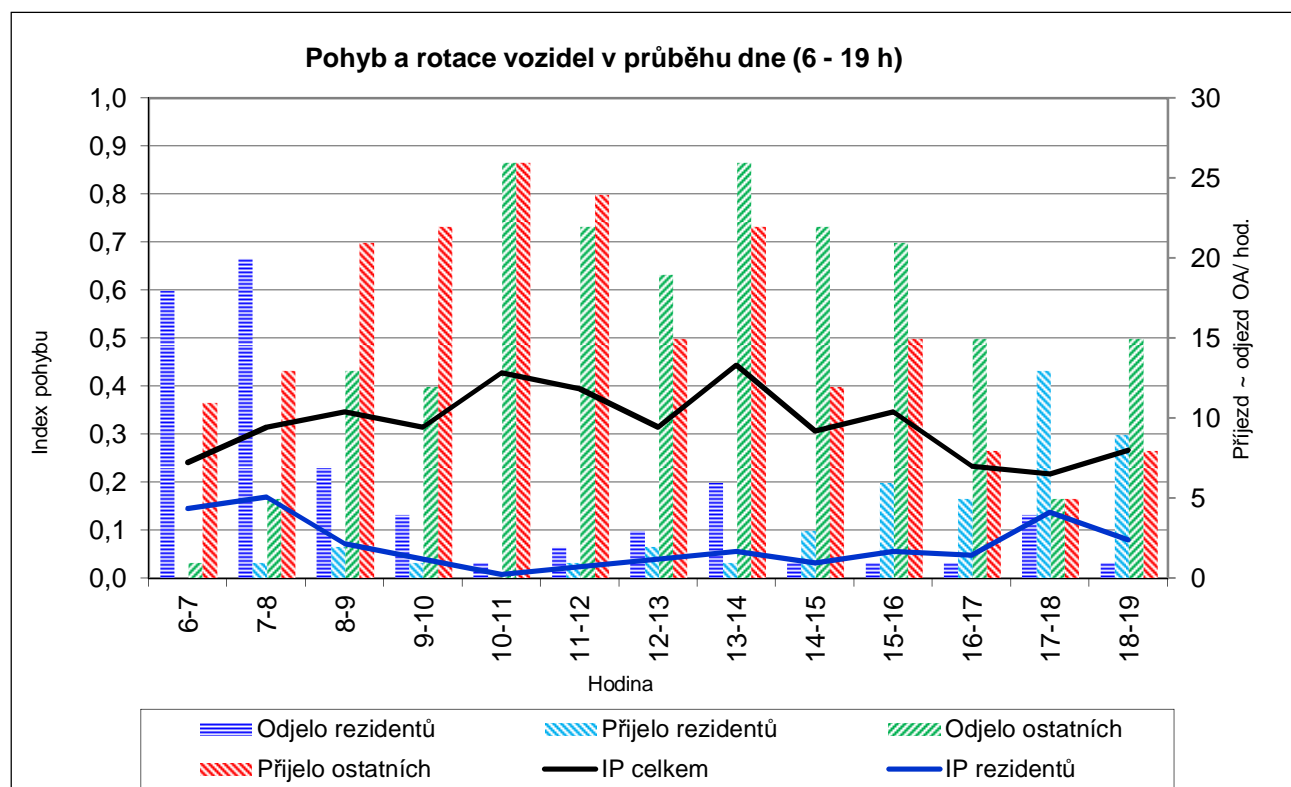


Území: Praha 10      č. okruhu: 20      Kapacita PS: 124 PS  
 Název: Nad Vršovickou horou, Elektrárenská, Pod Bo      Datum: 2.10.2012

**B. Pohyb a rotace vozidel v průběhu sledovaného dne (6-19 hod.)**

	Hodina													Celkem (6-19)
	6-7	7-8	8-9	9-10	10-11	11-12	12-13	13-14	14-15	15-16	16-17	17-18	18-19	
Odjelo celkem	19	25	20	16	27	24	22	32	23	22	16	9	16	<b>271</b>
Přijelo celkem	11	14	23	23	26	25	17	23	15	21	13	18	17	<b>246</b>
Pohyb celkem	30	39	43	39	53	49	39	55	38	43	29	27	33	<b>517</b>
Index pohybu	0,2	0,3	0,3	0,3	0,4	0,4	0,3	0,4	0,3	0,3	0,2	0,2	0,3	<b>4,2</b>
Odjelo rezidentů	18	20	7	4	1	2	3	6	1	1	1	4	1	<b>69</b>
Přijelo rezidentů	0	1	2	1	0	1	2	1	3	6	5	13	9	<b>44</b>
Pohyb rezidentů	18	21	9	5	1	3	5	7	4	7	6	17	10	<b>113</b>
Index pohybu	0,1	0,2	0,1	0,0	0,0	0,0	0,0	0,1	0,0	0,1	0,0	0,1	0,1	<b>0,9</b>
Odjelo ostatních	1	5	13	12	26	22	19	26	22	21	15	5	15	<b>202</b>
Přijelo ostatních	11	13	21	22	26	24	15	22	12	15	8	5	8	<b>202</b>
Pohyb ostatních	12	18	34	34	52	46	34	48	34	36	23	10	23	<b>404</b>
Index pohybu	0,1	0,1	0,3	0,3	0,4	0,4	0,3	0,4	0,3	0,3	0,2	0,1	0,2	<b>3,3</b>

Index rotace	Celkový	2,75
	Rezidentů	0,99
	Ostatní	5,49



Území: Praha 10

Kapacita PS: 124 PS

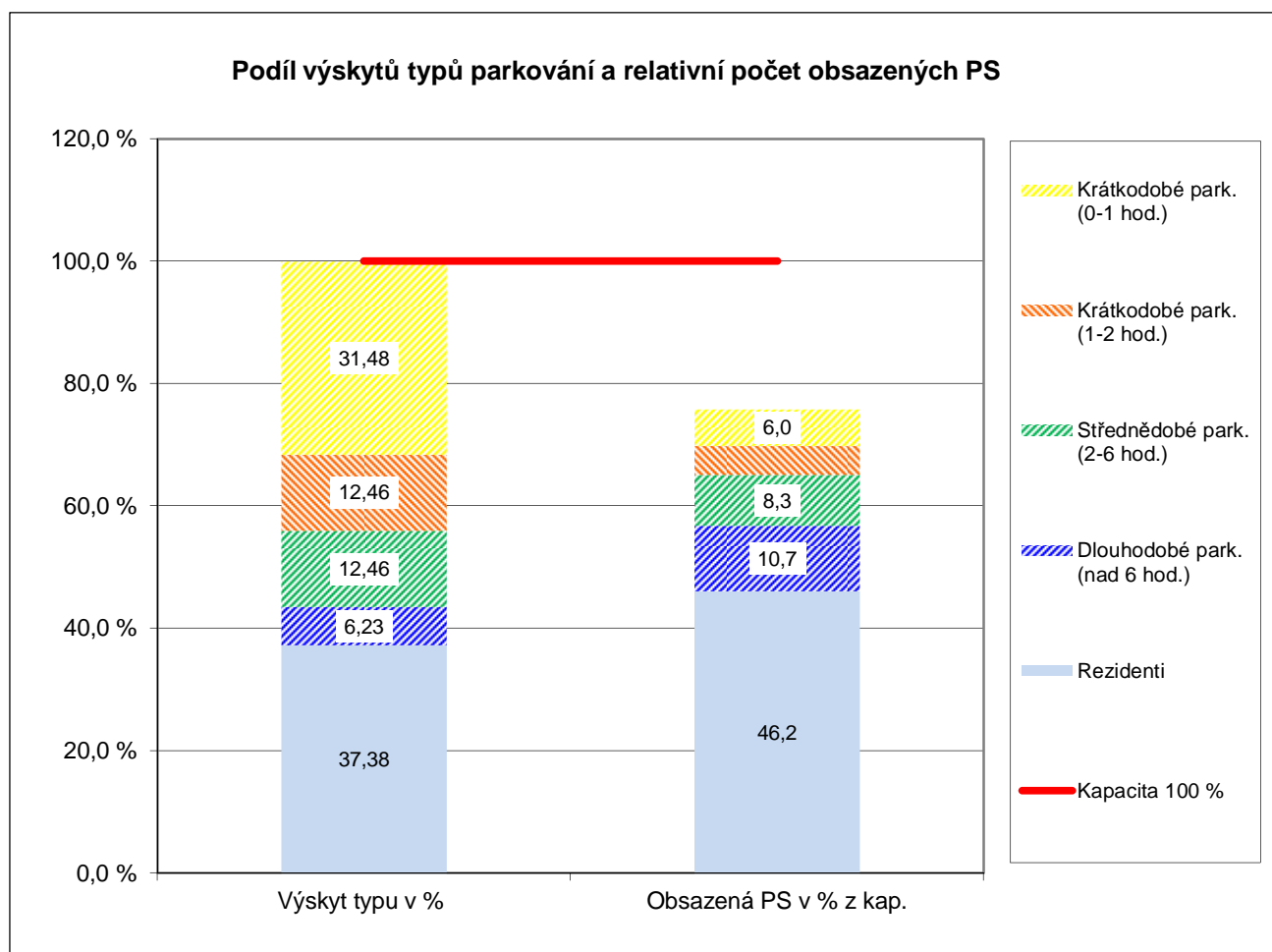
Název: Nad Vršovickou horou, Elektrárenská, Pod Bohdalcem

Datum: 2.10.2012

**C. Struktura typů parkování v průběhu sledovaného dne (6-19 hod.)**

Typ parkování	Počet výskytů OA	Výskyt typu v %	Počet obsazených PS	Obsazená PS v % z kap.
Krátkodobé park. (0-1 hod.)	96	31,48	7	6,0
Krátkodobé park. (1-2 hod.)	38	12,46	6	4,7
Střednědobé park. (2-6 hod.)	38	12,46	10	8,3
Dlouhodobé park. (nad 6 hod.)	19	6,23	13	10,7
Rezidenti	114	37,38	57	46,2
<b>Celkem</b>	<b>305</b>	<b>100,0%</b>	<b>94</b>	<b>75,9</b>

Střední doba parkování (hod)	Rezidenti	6,54
	Ostatní	2,50
	<b>Celkem</b>	<b>4,01</b>

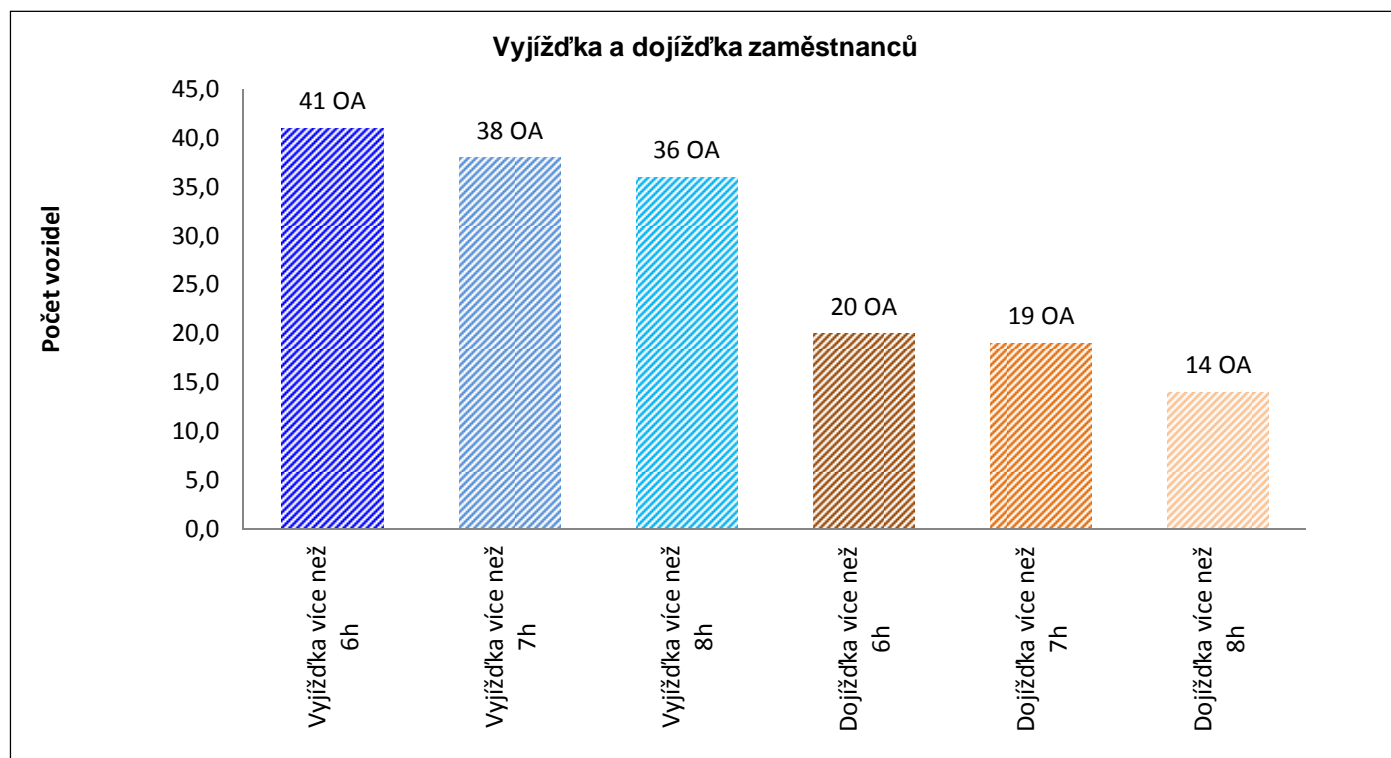


Území: Praha 10 Kapacita PS: 124 PS č. okruhu: 20  
 Název: Nad Vršovickou horou, Elektrárenská, Pod Bohdalcem Datum: 2.10.2012

**D. Zaměstnanecká vyjížďka a dojížďka v průběhu sledovaného dne (6-19 hod.)**

Počet	v hodinách	Počet vozidel	v % z počtu REZ	Uvolněná parkovací kapacita
Vyjíždka více než 6h	391	41	41,6%	-24,3%
Vyjíždka více než 7h	373	38	38,6%	-23,1%
Vyjíždka více než 8h	359	36	36,5%	-22,3%
Počet	v hodinách	Počet vozidel	v % z počtu OA DEN	"Zabraná" parkovací kapacita
Dojíždka více než 6h	178	20	6,6%	11,0%
Dojíždka více než 7h	172	19	6,2%	10,7%
Dojíždka více než 8h	137	14	4,6%	8,5%

Hlavní data denního parkování (6-19 h)	
Kapacita parkovacích stání (PS)	124 PS
Průměrně obsazeno PS	94 PS
"Oparkováno" hodin	1 223
Průměrné využití kapacity	75,9%
PS bez pohybu	38
PS - "rotující"	56



Území: Praha 10 č. okruhu: 21 Kapacita PS: 140 PS Datum: 2.10.2012  
Název: Popovická, V Dolině, NN1705 Typ: SI KÚ: Michle

**A. Obsazenost a struktura parkovacích stání v průběhu sledovaného dne (6-19 hod.) a v noci (24-01 hod.)**

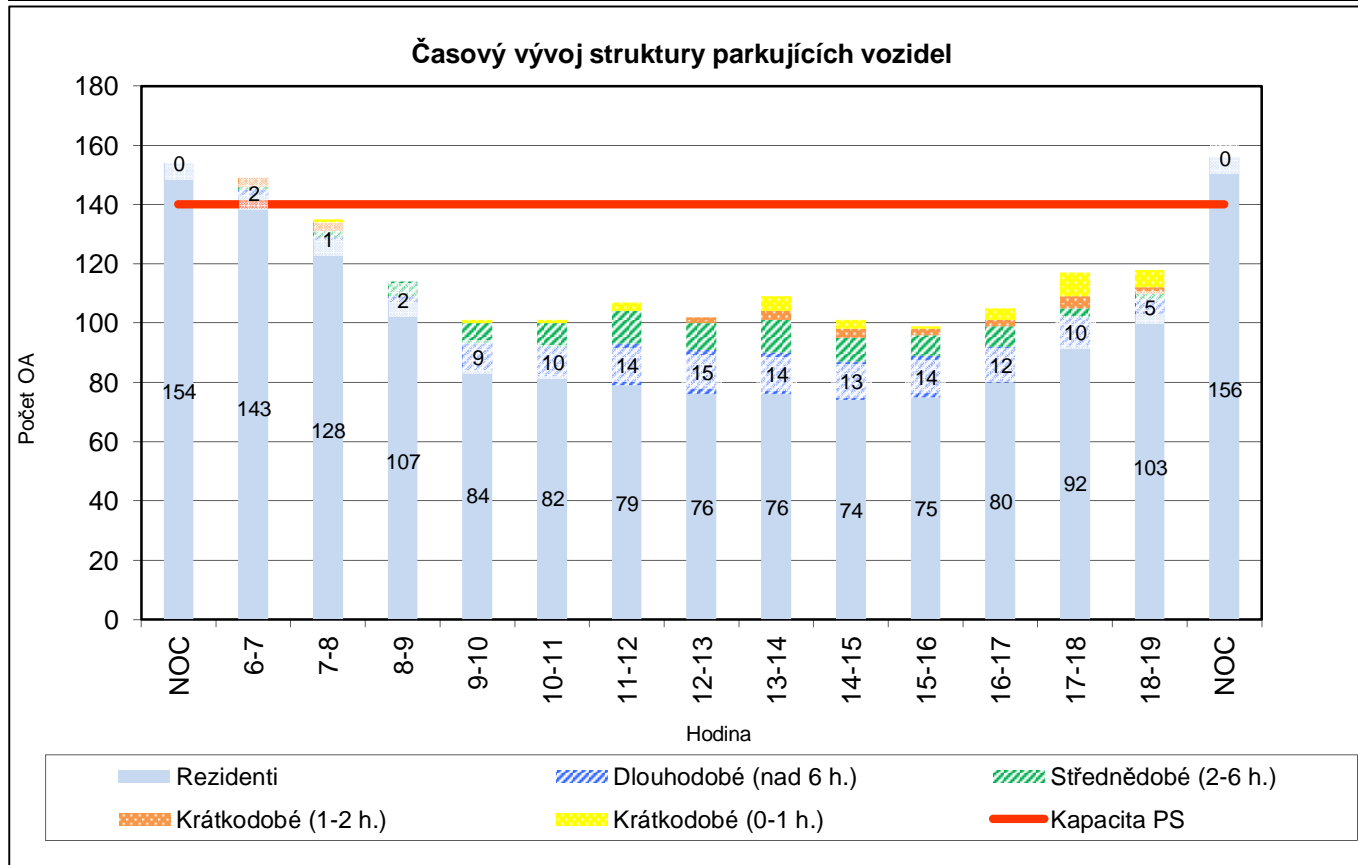
	Hodina															Celkem bez noci
	Noc	6-7	7-8	8-9	9-10	10-11	11-12	12-13	13-14	14-15	15-16	16-17	17-18	18-19	Noc	
Obsazeno PS	154	149	135	114	101	101	107	102	109	101	99	105	117	118	156	1 458
Rezerva-deficit	-14	-9	5	26	39	39	33	38	31	39	41	35	23	22	-16	
% využití PS	110	106	96	81	72	72	76	73	78	72	71	75	84	84	111	80,1

**A1. Struktura obsazenosti podle uživatelů**

Obsazeno PS	154	149	135	114	101	101	107	102	109	101	99	105	117	118	156	1 458
Z toho rezidenti	154	143	128	107	84	82	79	76	76	74	75	80	92	103	156	1 199
Rezidenti v %	100,0	96,0	94,8	93,9	83,2	81,2	73,8	74,5	69,7	73,3	75,8	76,2	78,6	87,3	100,0	82,2
Ostatní parkující	0	6	7	7	17	19	28	26	33	27	24	25	25	15	0	259
Ostatní v %	0,0	4,0	5,2	6,1	16,8	18,8	26,2	25,5	30,3	26,7	24,2	23,8	21,4	12,7	0,0	17,8

**A2. Struktura parkujících vozidel podle doby parkování ostatních a vozidla rezidentů**

Typ parkování	NOC	6-7	7-8	8-9	9-10	10-11	11-12	12-13	13-14	14-15	15-16	16-17	17-18	18-19	NOC
Krátkodobé (0-1 h.)	0	0	1	0	1	1	3	0	5	3	1	4	8	6	0
Krátkodobé (1-2 h.)	0	3	3	0	0	0	0	2	3	3	2	2	4	2	0
Střednědobé (2-6 h.)	0	1	2	5	7	8	11	9	11	8	7	7	3	2	0
Dlouhodobé (nad 6 h.)	0	2	1	2	9	10	14	15	14	13	14	12	10	5	0
Rezidenti	154	143	128	107	84	82	79	76	76	74	75	80	92	103	156





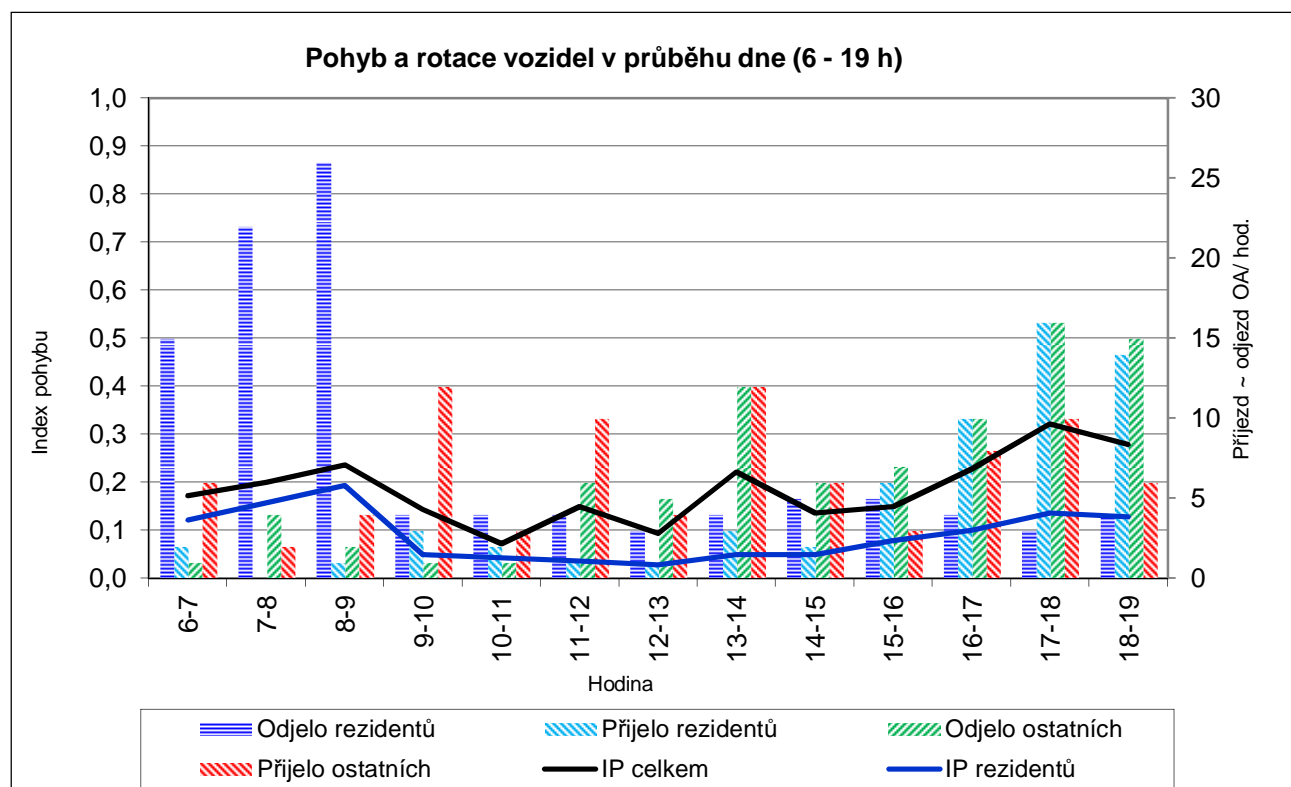
Území: Praha 10      č. okruhu: 21  
Název: Popovická, V Dolině, NN1705

Kapacita PS: 140 PS  
Datum: 2.10.2012

**B. Pohyb a rotace vozidel v průběhu sledovaného dne (6-19 hod.)**

	Hodina													Celkem (6-19)
	6-7	7-8	8-9	9-10	10-11	11-12	12-13	13-14	14-15	15-16	16-17	17-18	18-19	
Odjelo celkem	16	26	28	5	5	10	8	16	11	12	14	19	19	<b>189</b>
Přijelo celkem	8	2	5	15	5	11	5	15	8	9	18	26	20	<b>147</b>
Pohyb celkem	24	28	33	20	10	21	13	31	19	21	32	45	39	<b>336</b>
Index pohybu	0,2	0,2	0,2	0,1	0,1	0,2	0,1	0,2	0,1	0,2	0,2	0,3	0,3	<b>2,4</b>
Odjelo rezidentů	15	22	26	4	4	4	3	4	5	5	4	3	4	<b>103</b>
Přijelo rezidentů	2	0	1	3	2	1	1	3	2	6	10	16	14	<b>61</b>
Pohyb rezidentů	17	22	27	7	6	5	4	7	7	11	14	19	18	<b>164</b>
Index pohybu	0,1	0,2	0,2	0,1	0,0	0,0	0,0	0,1	0,1	0,1	0,1	0,1	0,1	<b>1,2</b>
Odjelo ostatních	1	4	2	1	1	6	5	12	6	7	10	16	15	<b>86</b>
Přijelo ostatních	6	2	4	12	3	10	4	12	6	3	8	10	6	<b>86</b>
Pohyb ostatních	7	6	6	13	4	16	9	24	12	10	18	26	21	<b>172</b>
Index pohybu	0,1	0,0	0,0	0,1	0,0	0,1	0,1	0,2	0,1	0,1	0,1	0,2	0,2	<b>1,2</b>

Index rotace	Celkový	1,50
	Rezidentů	0,89
	Ostatní	4,32



Území: Praha 10

Kapacita PS: 140 PS

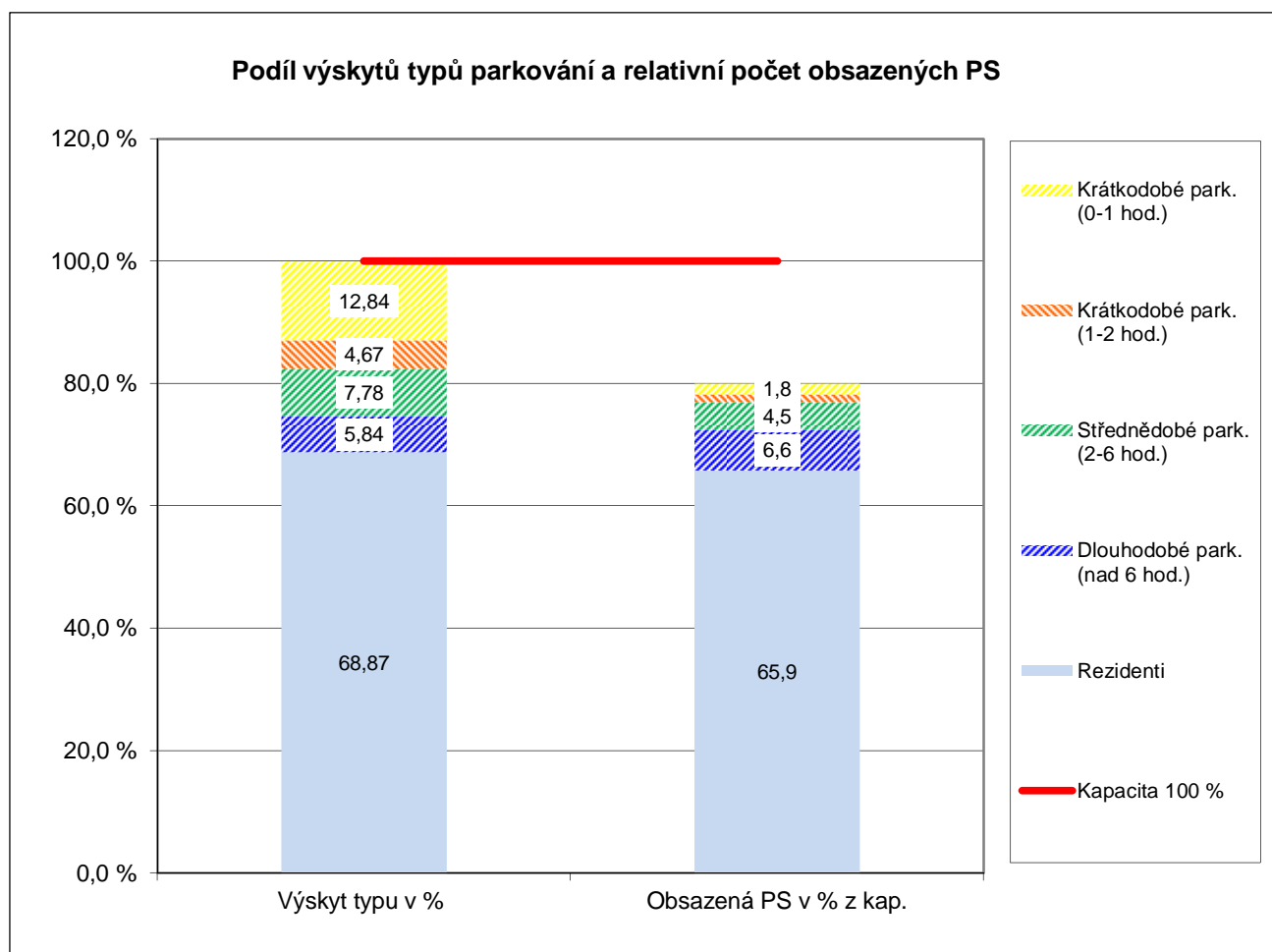
Název: Popovická, V Dolině, NN1705

Datum: 2.10.2012

**C. Struktura typů parkování v průběhu sledovaného dne (6-19 hod.)**

Typ parkování	Počet výskytů OA	Výskyt typu v %	Počet obsazených PS	Obsazená PS v % z kap.
Krátkodobé park. (0-1 hod.)	33	12,84	3	1,8
Krátkodobé park. (1-2 hod.)	12	4,67	2	1,3
Střednědobé park. (2-6 hod.)	20	7,78	6	4,5
Dlouhodobé park. (nad 6 hod.)	15	5,84	9	6,6
Rezidenti	177	68,87	92	65,9
Celkem	257	100,0%	112	80,1

Střední doba parkování (hod)	Rezidenti	6,77
	Ostatní	3,24
	Celkem	5,67

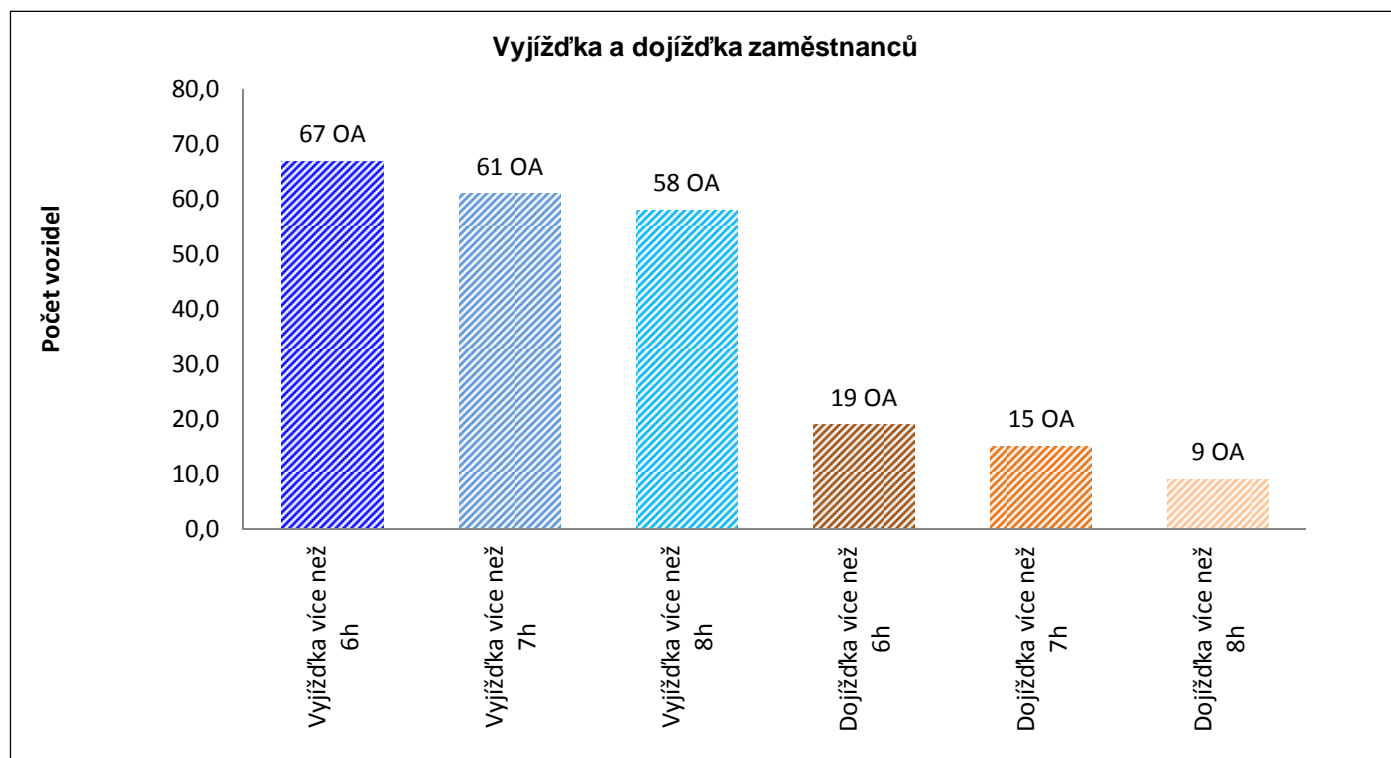


Území: Praha 10 Kapacita PS: 140 PS č. okruhu: 21  
 Název: Popovická, V Dolině, NN1705 Datum: 2.10.2012

**D. Zaměstnanecká vyjížďka a dojížďka v průběhu sledovaného dne (6-19 hod.)**

Počet	v hodinách	Počet vozidel	v % z počtu REZ	Uvolněná parkovací kapacita
Vyjíždka více než 6h	654	67	43,2%	-35,9%
Vyjíždka více než 7h	618	61	39,4%	-34,0%
Vyjíždka více než 8h	597	58	37,4%	-32,8%
Počet	v hodinách	Počet vozidel	v % z počtu OA DEN	"Zabraná" parkovací kapacita
Dojíždka více než 6h	145	19	7,4%	8,0%
Dojíždka více než 7h	121	15	5,8%	6,6%
Dojíždka více než 8h	79	9	3,5%	4,3%

Hlavní data denního parkování (6-19 h)	
Kapacita parkovacích stání (PS)	140 PS
Průměrně obsazeno PS	112 PS
"Oparkováno" hodin	1 458
Průměrné využití kapacity	80,1%
PS bez pohybu	62
PS - "rotující"	50



Území: Praha 10 č. okruhu: 22 Kapacita PS: 53 PS Datum: 2.10.2012  
 Název: Za Sedmidomky, Sedmidomky, Pod Bohdalcem I Typ: SM KÚ: Michle

**A. Obsazenost a struktura parkovacích stání v průběhu sledovaného dne (6-19 hod.) a v noci (24-01 hod.)**

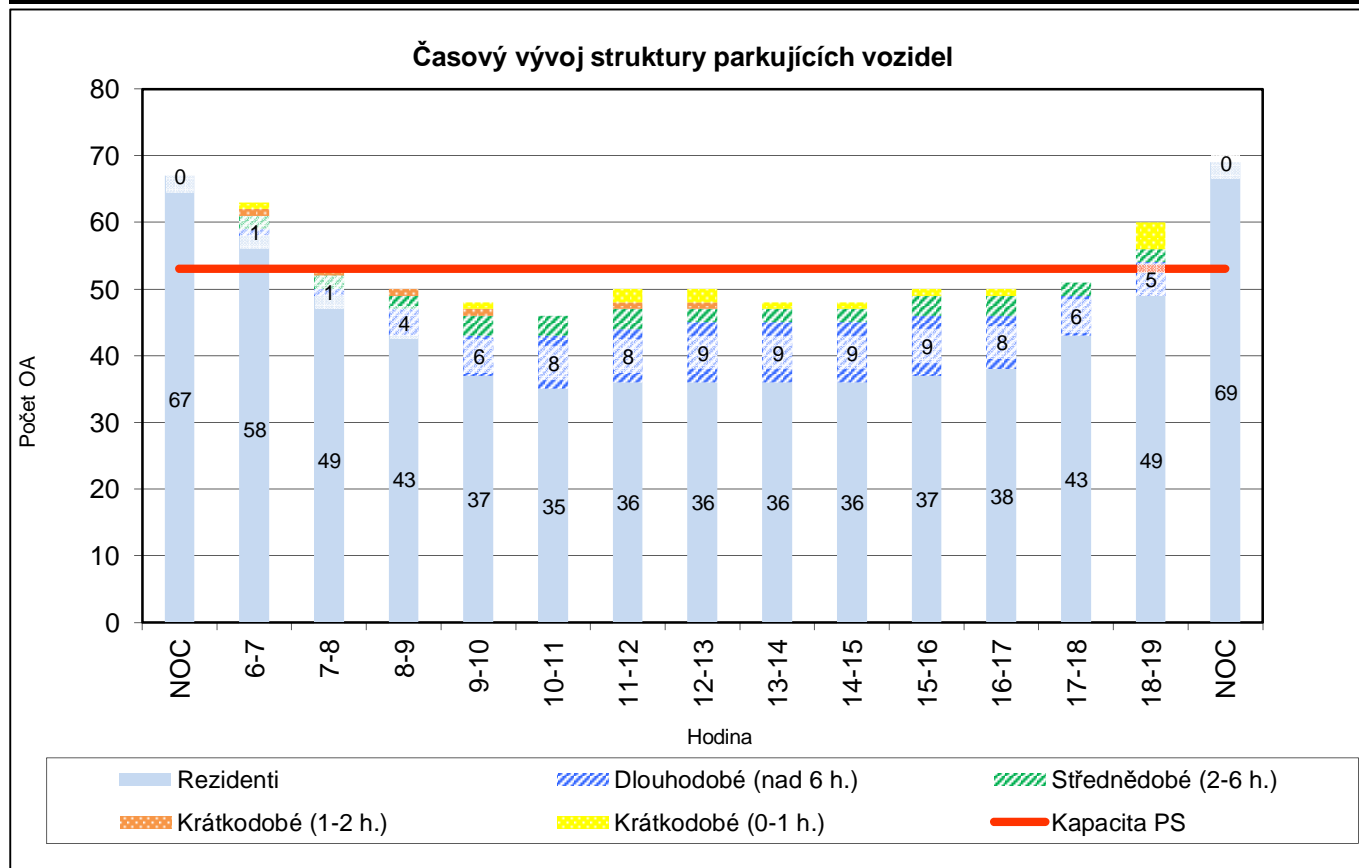
	Hodina															Celkem bez noci
	Noc	6-7	7-8	8-9	9-10	10-11	11-12	12-13	13-14	14-15	15-16	16-17	17-18	18-19	Noc	
Obsazeno PS	67	63	53	50	48	46	50	50	48	48	50	50	51	60	69	667
Rezerva-deficit	-14	-10	0	3	5	7	3	3	5	5	3	3	2	-7	-16	
% využití PS	126	119	100	94	91	87	94	94	91	91	94	94	96	113	130	96,8

**A1. Struktura obsazenosti podle uživatelů**

Obsazeno PS	67	63	53	50	48	46	50	50	48	48	50	50	51	60	69	667
Z toho rezidenti	67	58	49	43	37	35	36	36	36	36	37	38	43	49	69	533
Rezidenti v %	100,0	92,1	92,5	86,0	77,1	76,1	72,0	72,0	75,0	75,0	74,0	76,0	84,3	81,7	100,0	79,9
Ostatní parkující	0	5	4	7	11	11	14	14	12	12	13	12	8	11	0	134
Ostatní v %	0,0	7,9	7,5	14,0	22,9	23,9	28,0	28,0	25,0	25,0	26,0	24,0	15,7	18,3	0,0	20,1

**A2. Struktura parkujících vozidel podle doby parkování ostatních a vozidla rezidentů**

Typ parkování	NOC	6-7	7-8	8-9	9-10	10-11	11-12	12-13	13-14	14-15	15-16	16-17	17-18	18-19	NOC
Krátkodobé (0-1 h.)	0	1	0	0	1	0	2	2	1	1	1	1	0	4	0
Krátkodobé (1-2 h.)	0	1	1	1	1	0	1	1	0	0	0	0	0	0	0
Střednědobé (2-6 h.)	0	2	2	2	3	3	3	2	2	2	3	3	2	2	0
Dlouhodobé (nad 6 h.)	0	1	1	4	6	8	8	9	9	9	9	8	6	5	0
Rezidenti	67	58	49	43	37	35	36	36	36	36	37	38	43	49	69

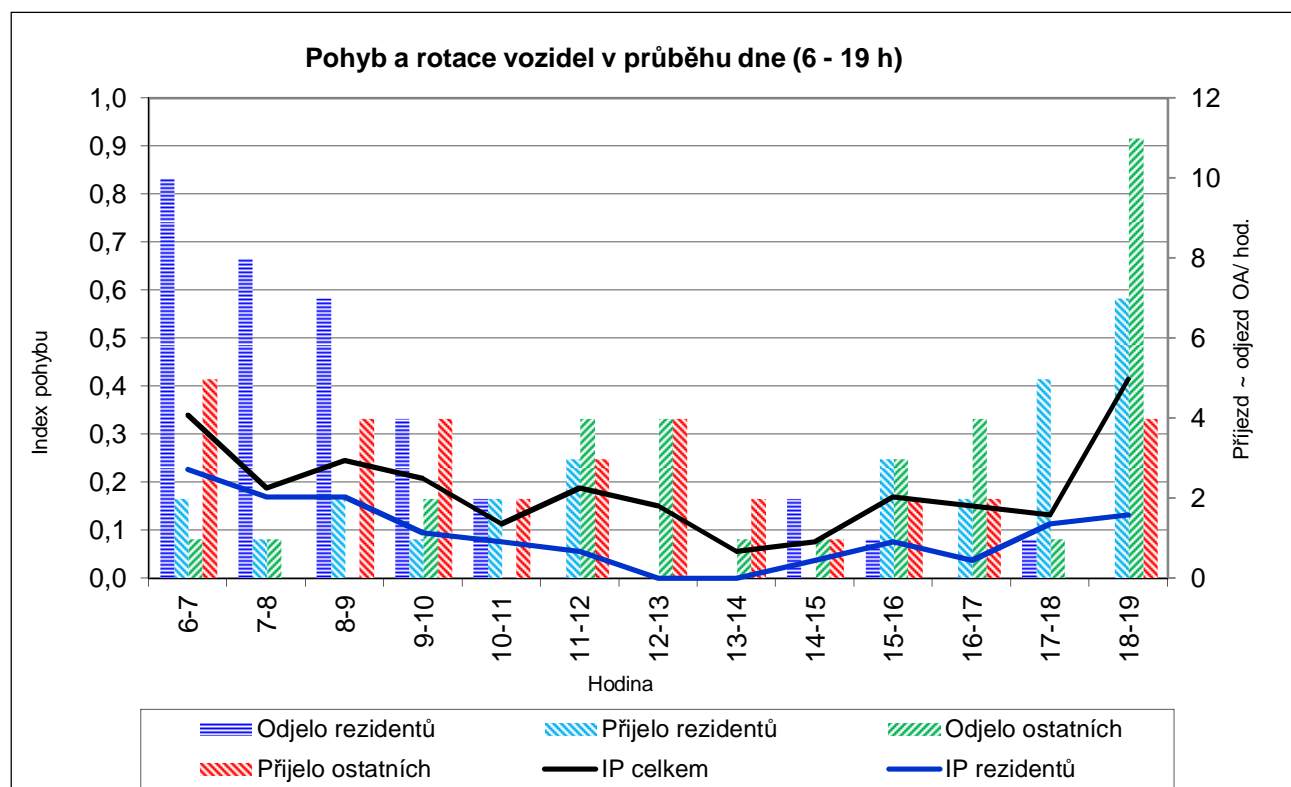


Území: Praha 10      č. okruhu: 22      Kapacita PS: 53 PS  
 Název: Za Sedmidomky, Sedmidomky, Pod Bohdalce      Datum: 2.10.2012

**B. Pohyb a rotace vozidel v průběhu sledovaného dne (6-19 hod.)**

	Hodina													Celkem (6-19)
	6-7	7-8	8-9	9-10	10-11	11-12	12-13	13-14	14-15	15-16	16-17	17-18	18-19	
Odjelo celkem	11	9	7	6	2	4	4	1	3	4	4	2	11	<b>68</b>
Přijelo celkem	7	1	6	5	4	6	4	2	1	5	4	5	11	<b>61</b>
Pohyb celkem	18	10	13	11	6	10	8	3	4	9	8	7	22	<b>129</b>
Index pohybu	0,3	0,2	0,2	0,2	0,1	0,2	0,2	0,1	0,1	0,2	0,2	0,1	0,4	<b>2,4</b>
Odjelo rezidentů	10	8	7	4	2	0	0	0	2	1	0	1	0	<b>35</b>
Přijelo rezidentů	2	1	2	1	2	3	0	0	0	3	2	5	7	<b>28</b>
Pohyb rezidentů	12	9	9	5	4	3	0	0	2	4	2	6	7	<b>63</b>
Index pohybu	0,2	0,2	0,2	0,1	0,1	0,1	0,0	0,0	0,0	0,1	0,0	0,1	0,1	<b>1,2</b>
Odjelo ostatních	1	1	0	2	0	4	4	1	1	3	4	1	11	<b>33</b>
Přijelo ostatních	5	0	4	4	2	3	4	2	1	2	2	0	4	<b>33</b>
Pohyb ostatních	6	1	4	6	2	7	8	3	2	5	6	1	15	<b>66</b>
Index pohybu	0,1	0,0	0,1	0,1	0,0	0,1	0,2	0,1	0,0	0,1	0,1	0,0	0,3	<b>1,2</b>

Index rotace	Celkový	1,26
	Rezidentů	0,77
	Ostatní	3,20



Území: Praha 10

Kapacita PS: 53 PS

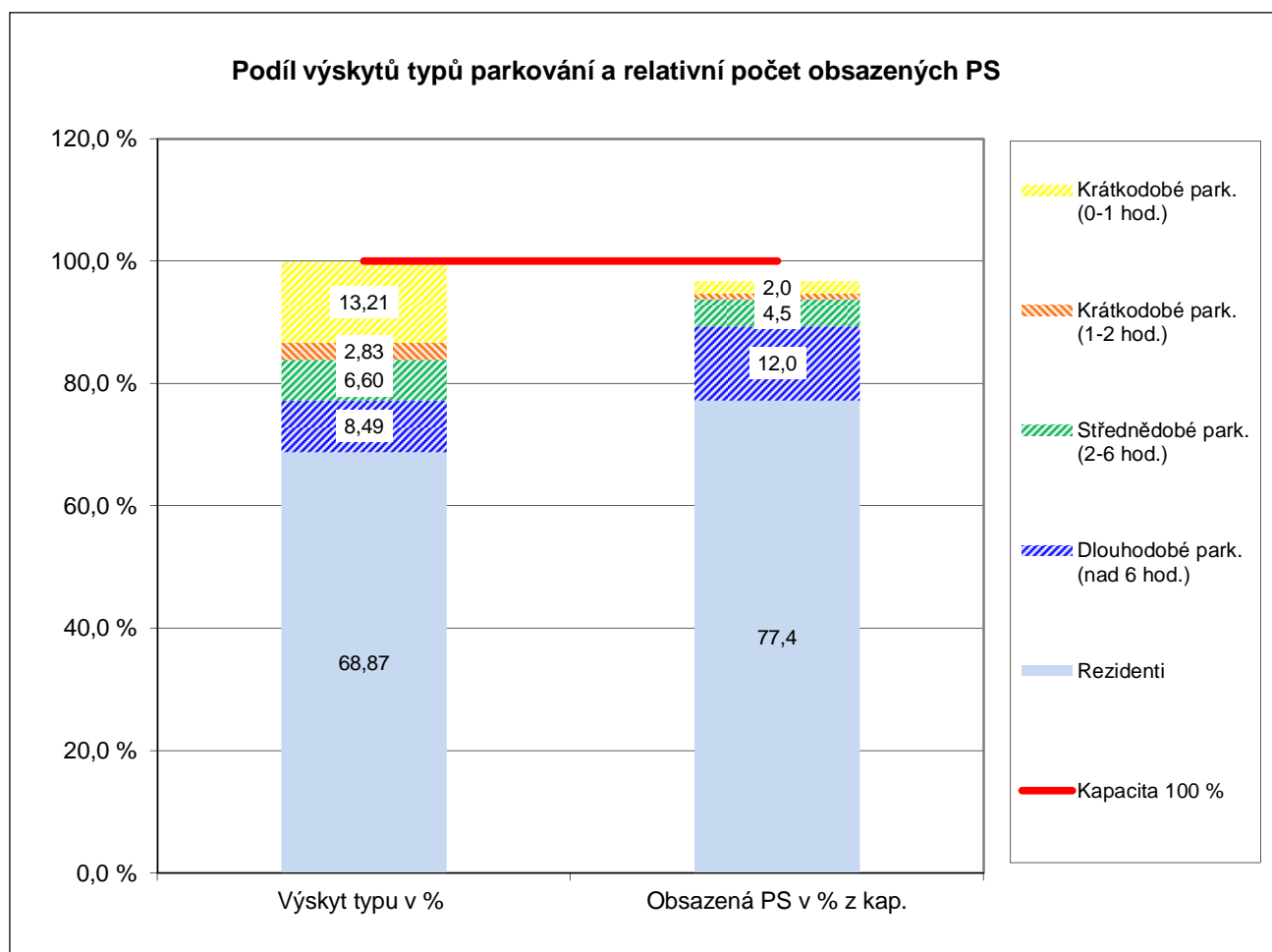
Název: Za Sedmidomky, Sedmidomky, Pod Bohdalcem I

Datum: 2.10.2012

**C. Struktura typů parkování v průběhu sledovaného dne (6-19 hod.)**

Typ parkování	Počet výskytů OA	Výskyt typu v %	Počet obsazených PS	Obsazená PS v % z kap.
Krátkodobé park. (0-1 hod.)	14	13,21	1	2,0
Krátkodobé park. (1-2 hod.)	3	2,83	0	0,9
Střednědobé park. (2-6 hod.)	7	6,60	2	4,5
Dlouhodobé park. (nad 6 hod.)	9	8,49	6	12,0
Rezidenti	73	68,87	41	77,4
<b>Celkem</b>	<b>106</b>	<b>100,0%</b>	<b>51</b>	<b>96,8</b>

Střední doba parkování (hod)	Rezidenti	7,30
	Ostatní	4,06
	<b>Celkem</b>	<b>6,29</b>

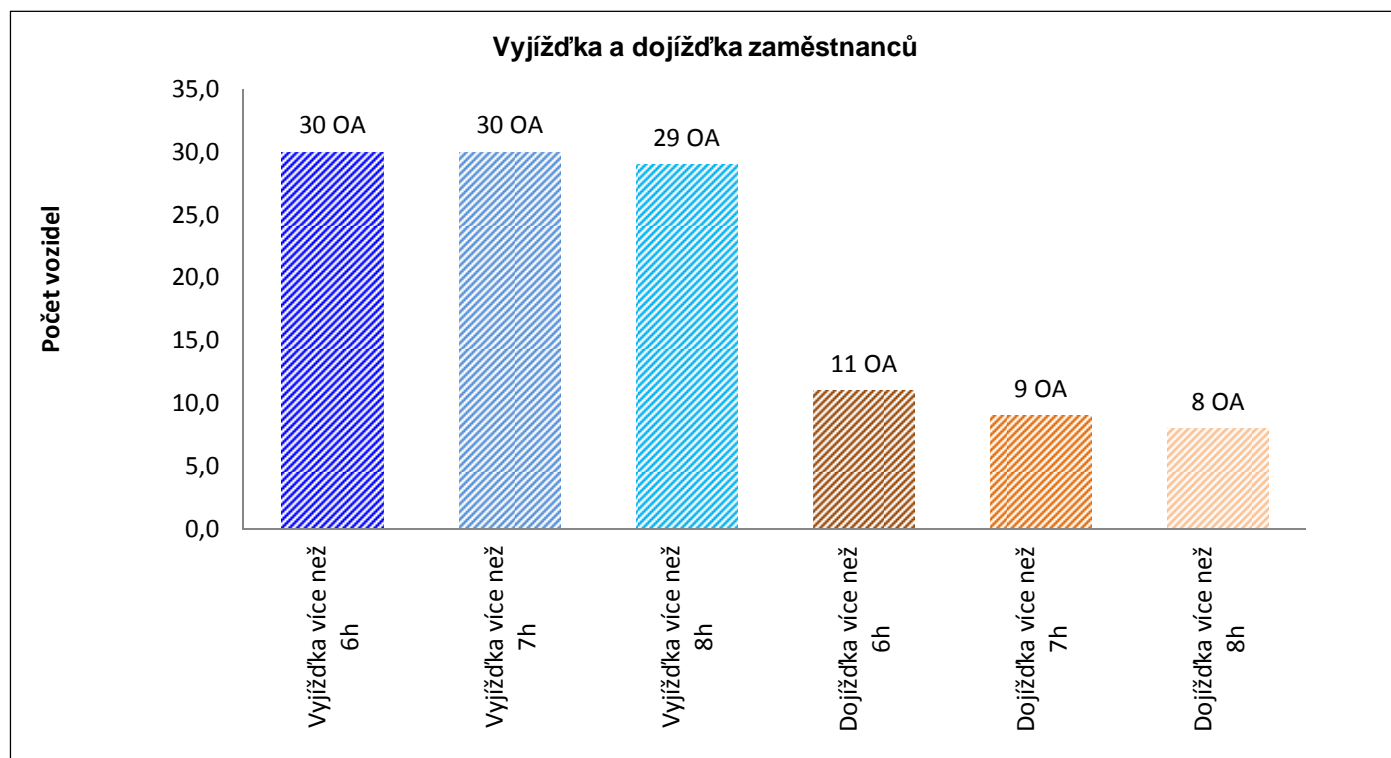


Území: Praha 10 Kapacita PS: 53 PS č. okruhu: 22  
 Název: Za Sedmidomky, Sedmidomky, Pod Bohdalcem I Datum: 2.10.2012

**D. Zaměstnanecká vyjížďka a dojížďka v průběhu sledovaného dne (6-19 hod.)**

Počet	v hodinách	Počet vozidel	v % z počtu REZ	Uvolněná parkovací kapacita
Vyjíždka více než 6h	305	30	44,1%	-44,3%
Vyjíždka více než 7h	305	30	44,1%	-44,3%
Vyjíždka více než 8h	298	29	42,6%	-43,3%
Počet	v hodinách	Počet vozidel	v % z počtu OA DEN	"Zabraná" parkovací kapacita
Dojíždka více než 6h	95	11	10,4%	13,8%
Dojíždka více než 7h	83	9	8,5%	12,0%
Dojíždka více než 8h	76	8	7,5%	11,0%

Hlavní data denního parkování (6-19 h)	
Kapacita parkovacích stání (PS)	53 PS
Průměrně obsazeno PS	51 PS
"Oparkováno" hodin	667
Průměrné využití kapacity	96,8%
PS bez pohybu	29
PS - "rotující"	22





Území: Praha 10 č. okruhu: 23 Kapacita PS: 132 PS Datum: 20.9.2012  
Název: Srbínská, Ke Strašnické, Gutova Typ: SI KÚ: Strašnice

**A. Obsazenost a struktura parkovacích stání v průběhu sledovaného dne (6-19 hod.) a v noci (24-01 hod.)**

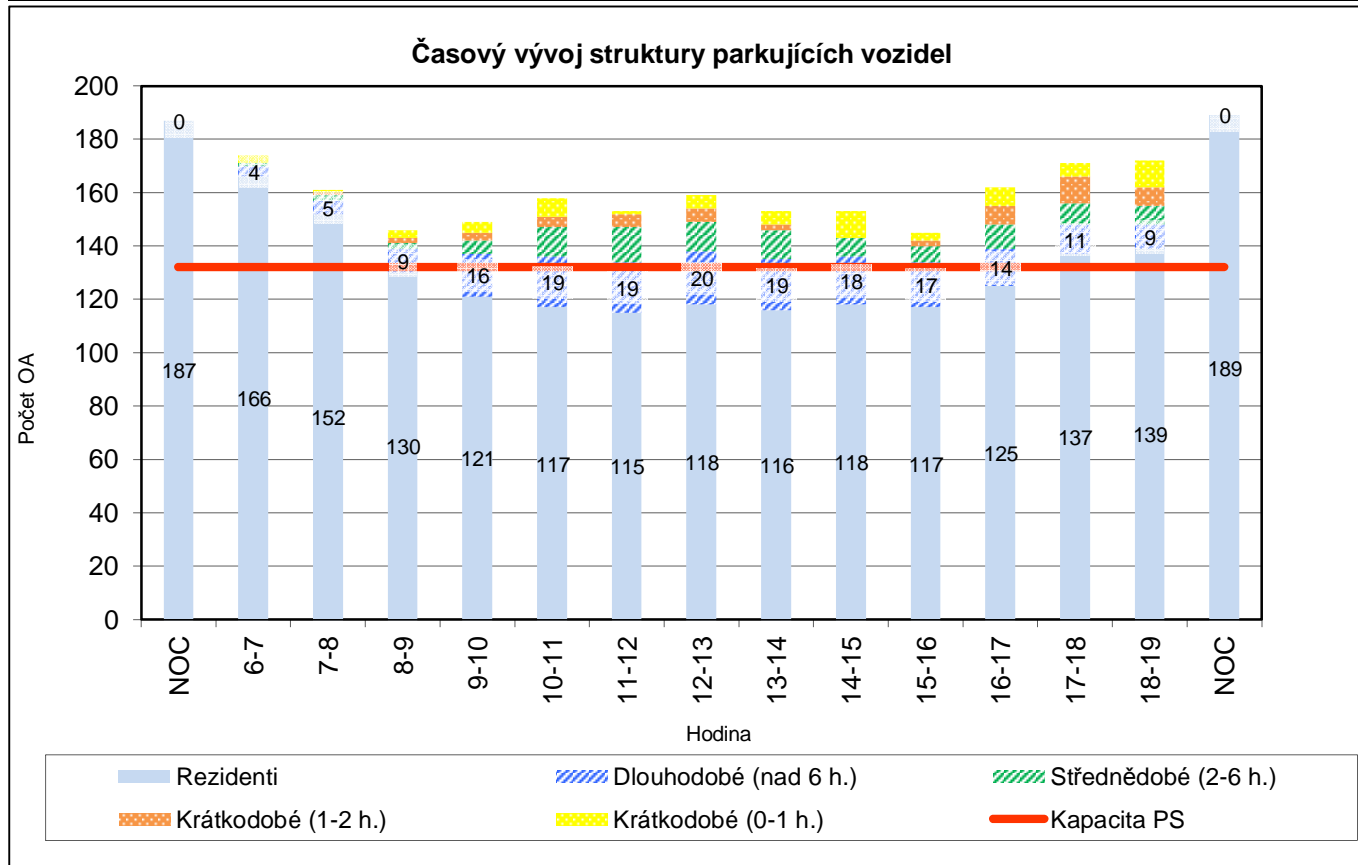
	Hodina															Celkem bez noci
	Noc	6-7	7-8	8-9	9-10	10-11	11-12	12-13	13-14	14-15	15-16	16-17	17-18	18-19	Noc	
Obsazeno PS	187	174	161	146	149	158	153	159	153	153	145	162	171	172	189	2 056
Rezerva-deficit	-55	-42	-29	-14	-17	-26	-21	-27	-21	-21	-13	-30	-39	-40	-57	
% využití PS	142	132	122	111	113	120	116	120	116	116	110	123	130	130	143	119,8

**A1. Struktura obsazenosti podle uživatelů**

Obsazeno PS	187	174	161	146	149	158	153	159	153	153	145	162	171	172	189	2 056
Z toho rezidenti	187	166	152	130	121	117	115	118	116	118	117	125	137	139	189	1 671
Rezidenti v %	100,0	95,4	94,4	89,0	81,2	74,1	75,2	74,2	75,8	77,1	80,7	77,2	80,1	80,8	100,0	81,3
Ostatní parkující	0	8	9	16	28	41	38	41	37	35	28	37	34	33	0	385
Ostatní v %	0,0	4,6	5,6	11,0	18,8	25,9	24,8	25,8	24,2	22,9	19,3	22,8	19,9	19,2	0,0	18,7

**A2. Struktura parkujících vozidel podle doby parkování ostatních a vozidla rezidentů**

Typ parkování	NOC	6-7	7-8	8-9	9-10	10-11	11-12	12-13	13-14	14-15	15-16	16-17	17-18	18-19	NOC
Krátkodobé (0-1 h.)	0	3	1	3	4	7	1	5	5	10	3	7	5	10	0
Krátkodobé (1-2 h.)	0	0	1	2	3	4	5	5	2	0	2	7	10	7	0
Střednědobé (2-6 h.)	0	1	2	2	5	11	13	11	11	7	6	9	8	7	0
Dlouhodobé (nad 6 h.)	0	4	5	9	16	19	19	20	19	18	17	14	11	9	0
Rezidenti	187	166	152	130	121	117	115	118	116	118	117	125	137	139	189



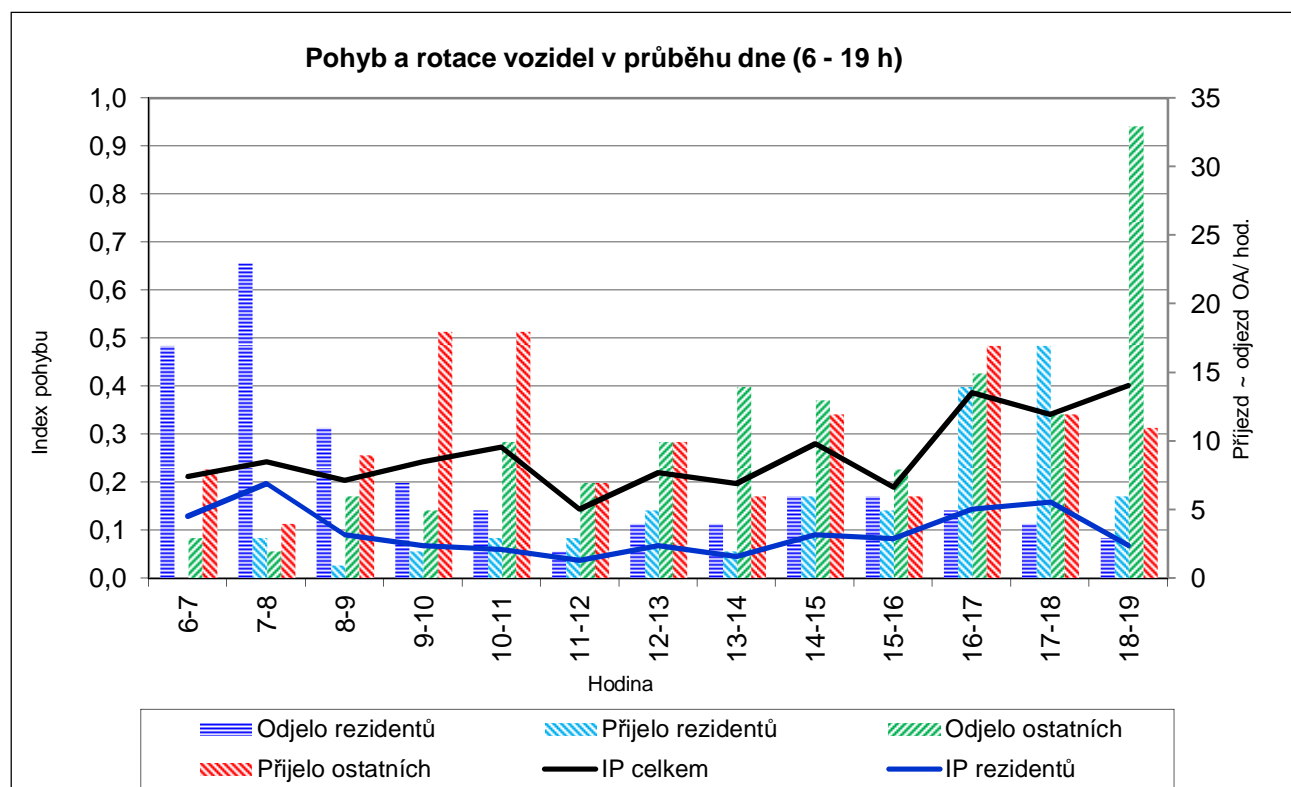
Území: Praha 10      č. okruhu: 23  
Název: Srbínská, Ke Strašnické, Gutova

Kapacita PS: 132 PS  
Datum: 20.9.2012

**B. Pohyb a rotace vozidel v průběhu sledovaného dne (6-19 hod.)**

	Hodina													Celkem (6-19)
	6-7	7-8	8-9	9-10	10-11	11-12	12-13	13-14	14-15	15-16	16-17	17-18	18-19	
Odjelo celkem	20	25	17	12	15	9	14	18	19	14	20	16	36	<b>235</b>
Přijelo celkem	8	7	10	20	21	10	15	8	18	11	31	29	17	<b>205</b>
Pohyb celkem	28	32	27	32	36	19	29	26	37	25	51	45	53	<b>440</b>
Index pohybu	0,2	0,2	0,2	0,2	0,3	0,1	0,2	0,2	0,3	0,2	0,4	0,3	0,4	<b>3,3</b>
Odjelo rezidentů	17	23	11	7	5	2	4	4	6	6	5	4	3	<b>97</b>
Přijelo rezidentů	0	3	1	2	3	3	5	2	6	5	14	17	6	<b>67</b>
Pohyb rezidentů	17	26	12	9	8	5	9	6	12	11	19	21	9	<b>164</b>
Index pohybu	0,1	0,2	0,1	0,1	0,1	0,0	0,1	0,0	0,1	0,1	0,1	0,2	0,1	<b>1,2</b>
Odjelo ostatních	3	2	6	5	10	7	10	14	13	8	15	12	33	<b>138</b>
Přijelo ostatních	8	4	9	18	18	7	10	6	12	6	17	12	11	<b>138</b>
Pohyb ostatních	11	6	15	23	28	14	20	20	25	14	32	24	44	<b>276</b>
Index pohybu	0,1	0,0	0,1	0,2	0,2	0,1	0,2	0,2	0,2	0,1	0,2	0,2	0,3	<b>2,1</b>

Index rotace	Celkový	1,39
	Rezidentů	0,64
	Ostatní	4,66



Území: Praha 10

Kapacita PS: 132 PS

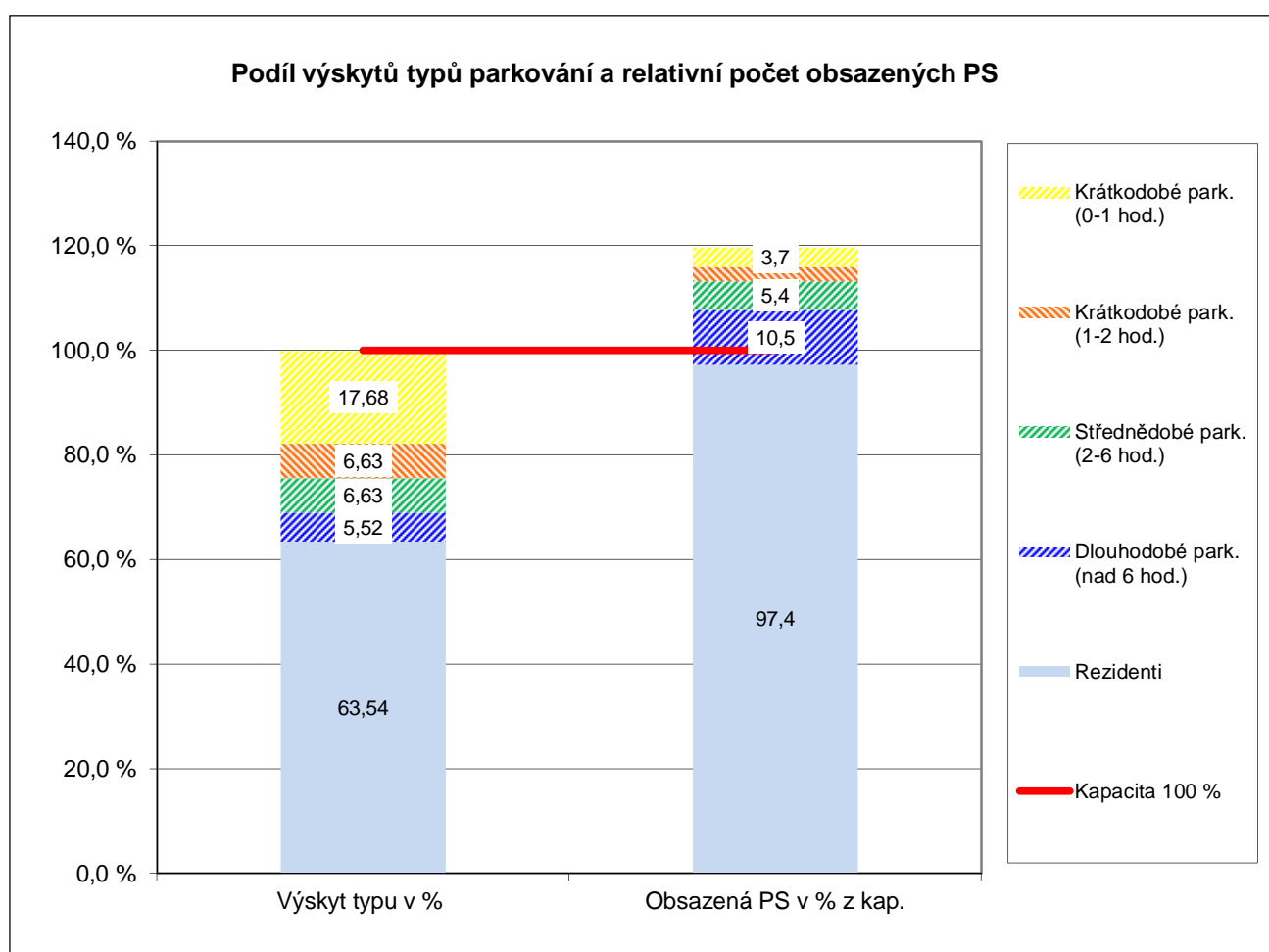
Název: Srbínská, Ke Strašnické, Gutova

Datum: 20.9.2012

**C. Struktura typů parkování v průběhu sledovaného dne (6-19 hod.)**

Typ parkování	Počet výskytů OA	Výskyt typu v %	Počet obsazených PS	Obsazená PS v % z kap.
Krátkodobé park. (0-1 hod.)	64	17,68	5	3,7
Krátkodobé park. (1-2 hod.)	24	6,63	4	2,8
Střednědobé park. (2-6 hod.)	24	6,63	7	5,4
Dlouhodobé park. (nad 6 hod.)	20	5,52	14	10,5
Rezidenti	230	63,54	129	97,4
<b>Celkem</b>	<b>362</b>	<b>100,0%</b>	<b>158</b>	<b>119,8</b>

Střední doba parkování (hod)	Rezidenti	7,27
	Ostatní	2,92
	<b>Celkem</b>	<b>5,68</b>

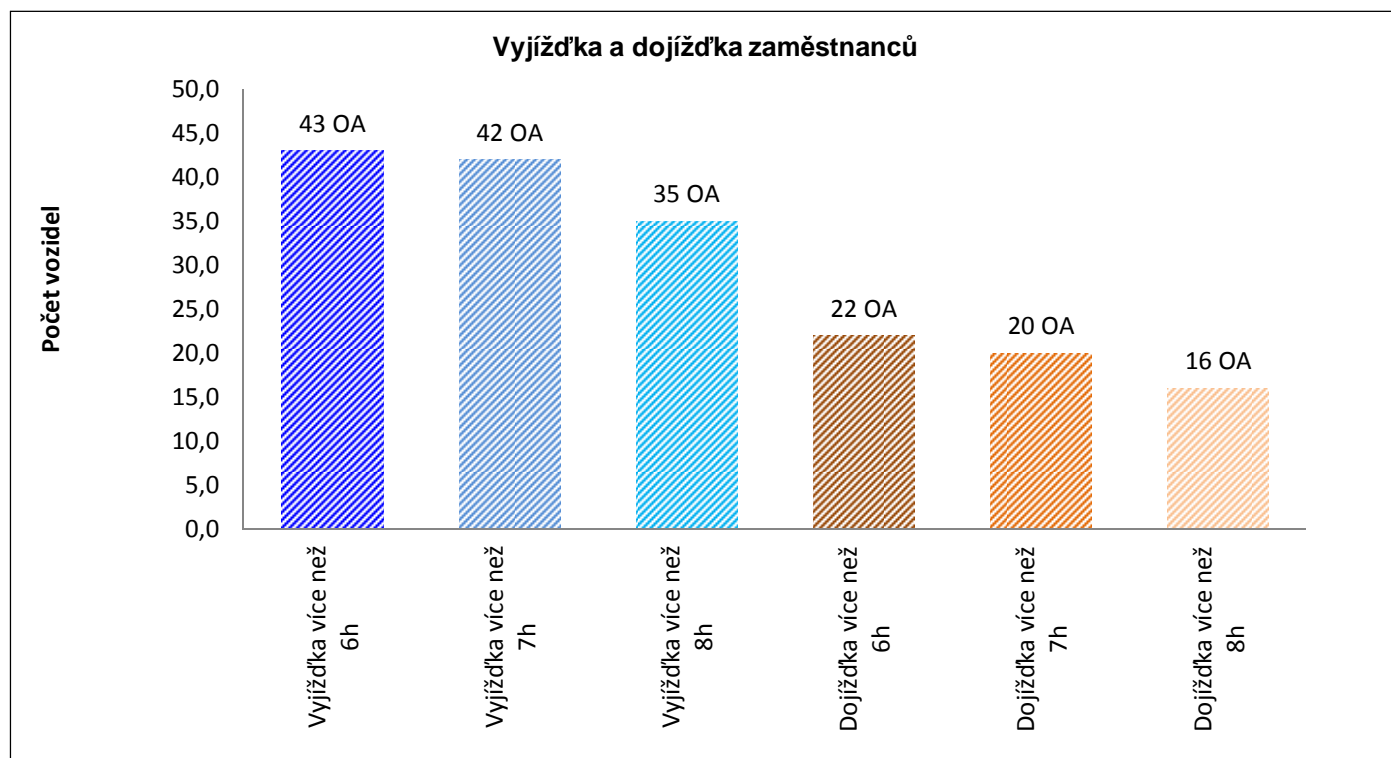


Území: Praha 10 Kapacita PS: 132 PS č. okruhu: 23  
 Název: Srbínská, Ke Strašnické, Gutova Datum: 20.9.2012

**D. Zaměstnanecká vyjížďka a dojížďka v průběhu sledovaného dne (6-19 hod.)**

Počet	v hodinách	Počet vozidel	v % z počtu REZ	Uvolněná parkovací kapacita
Vyjíždka více než 6h	421	43	22,9%	-24,5%
Vyjíždka více než 7h	415	42	22,3%	-24,2%
Vyjíždka více než 8h	366	35	18,6%	-21,3%
Počet	v hodinách	Počet vozidel	v % z počtu OA DEN	"Zabraná" parkovací kapacita
Dojíždka více než 6h	192	22	6,1%	11,2%
Dojíždka více než 7h	180	20	5,5%	10,5%
Dojíždka více než 8h	152	16	4,4%	8,9%

Hlavní data denního parkování (6-19 h)	
Kapacita parkovacích stání (PS)	132 PS
Průměrně obsazeno PS	158 PS
"Oparkováno" hodin	2 056
Průměrné využití kapacity	119,8%
PS bez pohybu	96
PS - "rotující"	62



Území: Praha 10 č. okruhu: 24

Kapacita PS: 117 PS

Datum: 18.9.2012

Název: Michelangelova, Mirošovická

Typ: SI KÚ: Strašnice

**A. Obsazenost a struktura parkovacích stání v průběhu sledovaného dne (6-19 hod.) a v noci (24-01 hod.)**

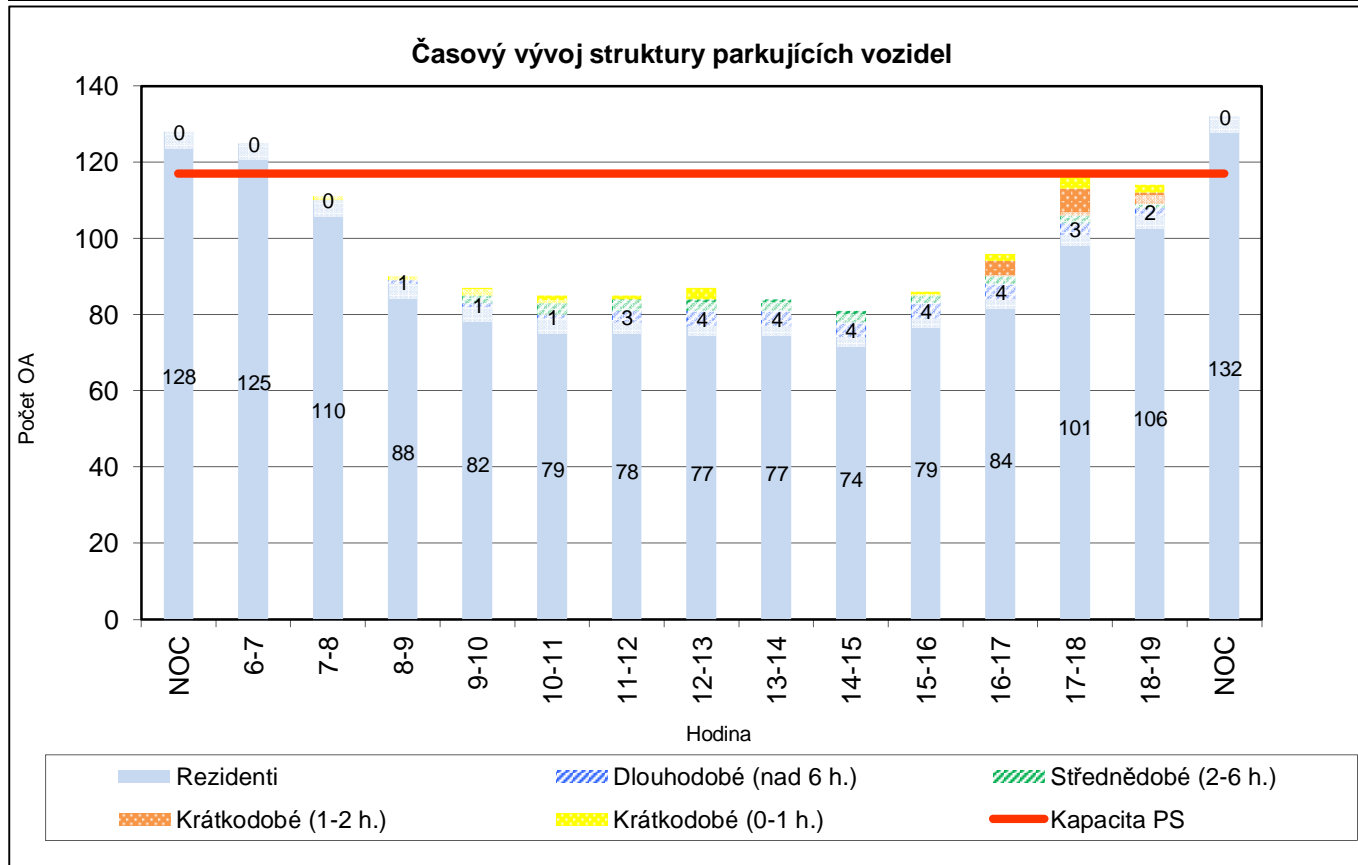
	Hodina															Celkem bez noci
	Noc	6-7	7-8	8-9	9-10	10-11	11-12	12-13	13-14	14-15	15-16	16-17	17-18	18-19	Noc	
Obsazeno PS	128	125	111	90	87	85	85	87	84	81	86	96	117	114	132	1 248
Rezerva-deficit	-11	-8	6	27	30	32	32	30	33	36	31	21	0	3	-15	
% využití PS	109	107	95	77	74	73	73	74	72	69	74	82	100	97	113	82,1

**A1. Struktura obsazenosti podle uživatelů**

Obsazeno PS	128	125	111	90	87	85	85	87	84	81	86	96	117	114	132	1 248
Z toho rezidenti	128	125	110	88	82	79	78	77	77	74	79	84	101	106	132	1 160
Rezidenti v %	100,0	####	99,1	97,8	94,3	92,9	91,8	88,5	91,7	91,4	91,9	87,5	86,3	93,0	100,0	92,9
Ostatní parkující	0	0	1	2	5	6	7	10	7	7	7	12	16	8	0	88
Ostatní v %	0,0	0,0	0,9	2,2	5,7	7,1	8,2	11,5	8,3	8,6	8,1	12,5	13,7	7,0	0,0	7,1

**A2. Struktura parkujících vozidel podle doby parkování ostatních a vozidla rezidentů**

Typ parkování	NOC	6-7	7-8	8-9	9-10	10-11	11-12	12-13	13-14	14-15	15-16	16-17	17-18	18-19	NOC
Krátkodobé (0-1 h.)	0	0	1	1	2	2	1	3	0	0	1	2	4	2	0
Krátkodobé (1-2 h.)	0	0	0	0	0	0	0	0	0	0	0	4	7	3	0
Střednědobé (2-6 h.)	0	0	0	0	2	3	3	3	3	3	2	2	2	1	0
Dlouhodobé (nad 6 h.)	0	0	0	1	1	1	3	4	4	4	4	4	3	2	0
Rezidenti	128	125	110	88	82	79	78	77	77	74	79	84	101	106	132



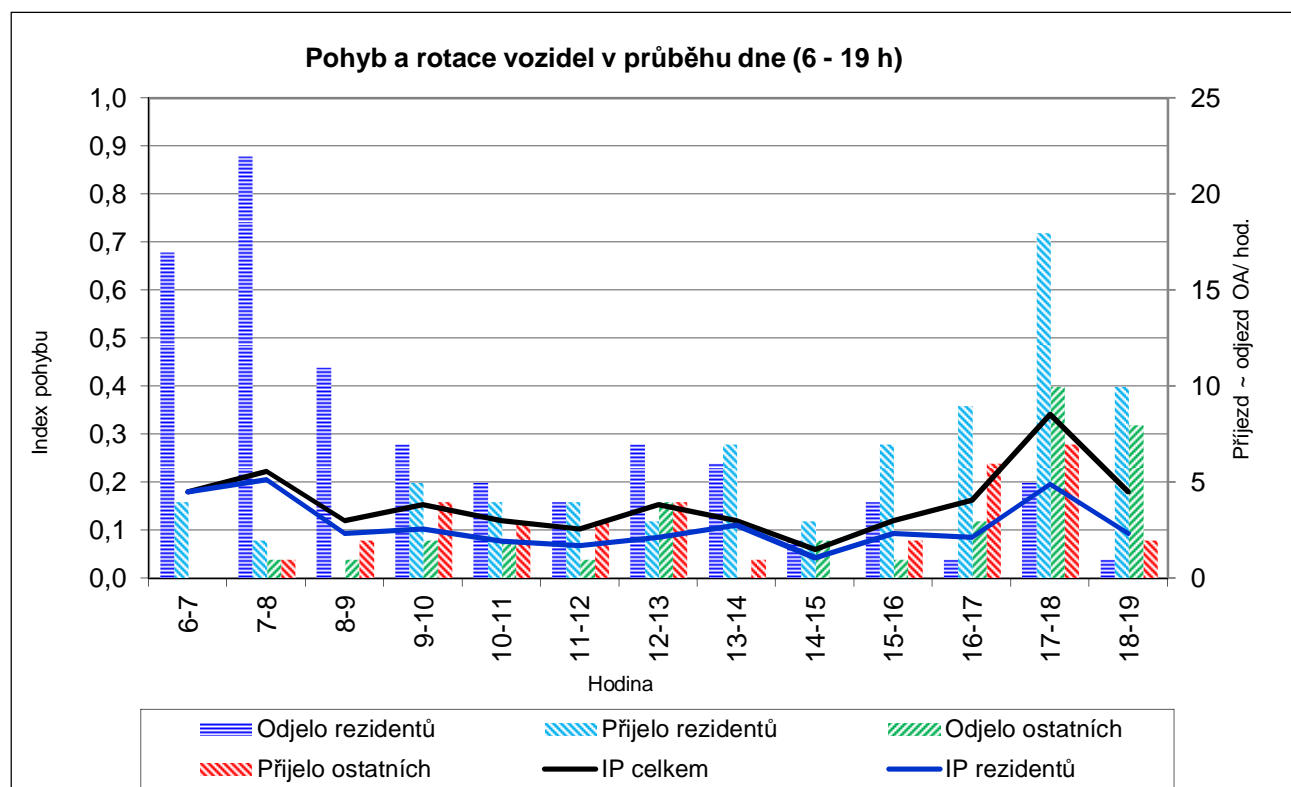
Území: Praha 10      č. okruhu: 24  
Název: Michelangelova, Mirošovická

Kapacita PS: 117 PS  
Datum: 18.9.2012

**B. Pohyb a rotace vozidel v průběhu sledovaného dne (6-19 hod.)**

	Hodina													Celkem (6-19)
	6-7	7-8	8-9	9-10	10-11	11-12	12-13	13-14	14-15	15-16	16-17	17-18	18-19	
Odjelo celkem	17	23	12	9	7	5	11	6	4	5	4	15	9	<b>127</b>
Přijelo celkem	4	3	2	9	7	7	7	8	3	9	15	25	12	<b>111</b>
Pohyb celkem	21	26	14	18	14	12	18	14	7	14	19	40	21	<b>238</b>
Index pohybu	0,2	0,2	0,1	0,2	0,1	0,1	0,2	0,1	0,1	0,1	0,2	0,3	0,2	<b>2,0</b>
Odjelo rezidentů	17	22	11	7	5	4	7	6	2	4	1	5	1	<b>92</b>
Přijelo rezidentů	4	2	0	5	4	4	3	7	3	7	9	18	10	<b>76</b>
Pohyb rezidentů	21	24	11	12	9	8	10	13	5	11	10	23	11	<b>168</b>
Index pohybu	0,2	0,2	0,1	0,1	0,1	0,1	0,1	0,1	0,0	0,1	0,1	0,2	0,1	<b>1,4</b>
Odjelo ostatních	0	1	1	2	2	1	4	0	2	1	3	10	8	<b>35</b>
Přijelo ostatních	0	1	2	4	3	3	4	1	0	2	6	7	2	<b>35</b>
Pohyb ostatních	0	2	3	6	5	4	8	1	2	3	9	17	10	<b>70</b>
Index pohybu	0,0	0,0	0,0	0,1	0,0	0,0	0,1	0,0	0,0	0,0	0,1	0,1	0,1	<b>0,6</b>

Index rotace	Celkový	1,24
	Rezidentů	0,94
	Ostatní	5,17



Území: Praha 10

Kapacita PS: 117 PS

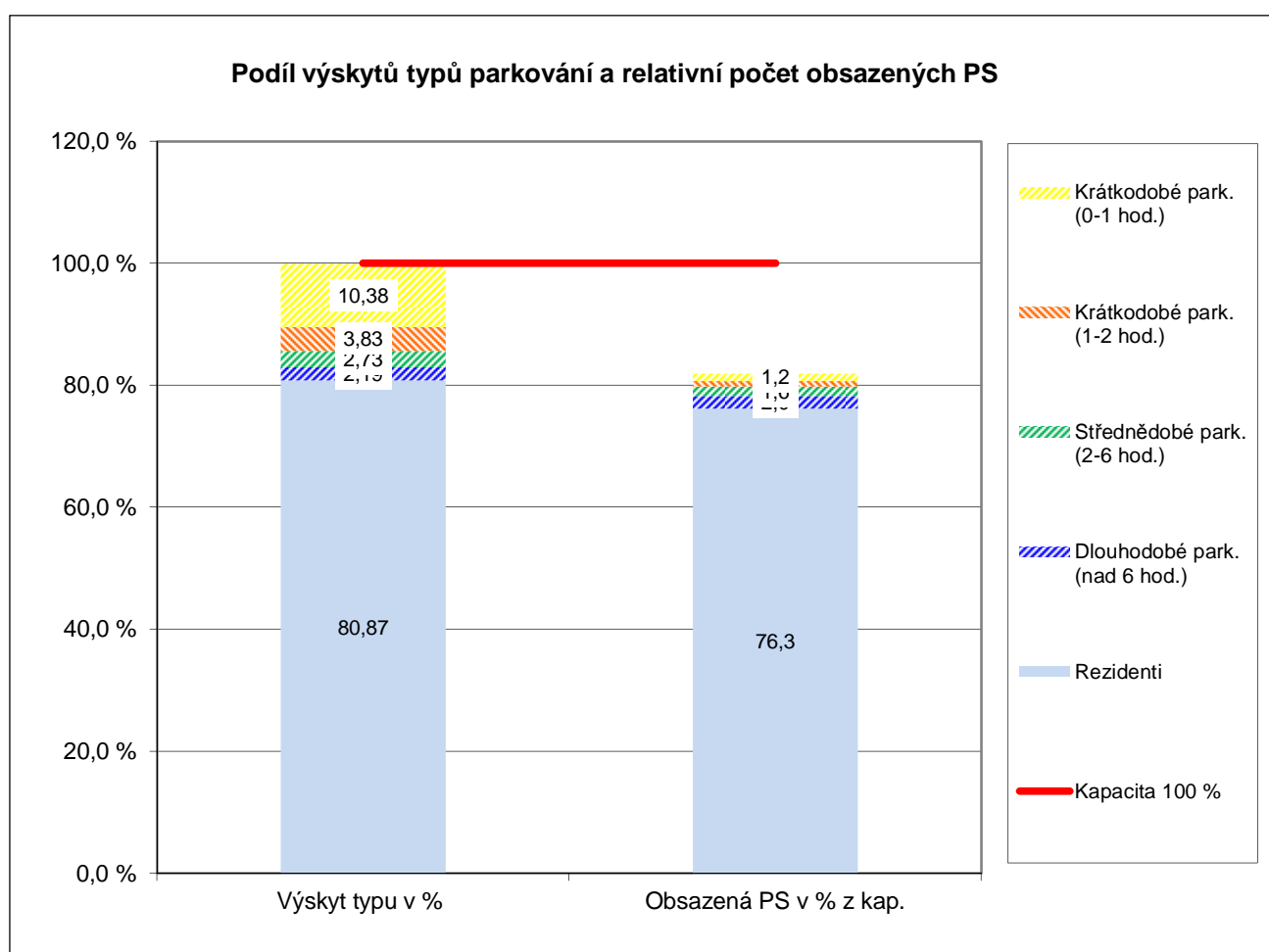
Název: Michelangelova, Mirošovická

Datum: 18.9.2012

**C. Struktura typů parkování v průběhu sledovaného dne (6-19 hod.)**

Typ parkování	Počet výskytů OA	Výskyt typu v %	Počet obsazených PS	Obsazená PS v % z kap.
Krátkodobé park. (0-1 hod.)	19	10,38	1	1,2
Krátkodobé park. (1-2 hod.)	7	3,83	1	0,9
Střednědobé park. (2-6 hod.)	5	2,73	2	1,6
Dlouhodobé park. (nad 6 hod.)	4	2,19	2	2,0
Rezidenti	148	80,87	89	76,3
Celkem	183	100,0%	96	82,1

Střední doba parkování (hod)	Rezidenti	7,84
	Ostatní	2,51
	Celkem	6,82



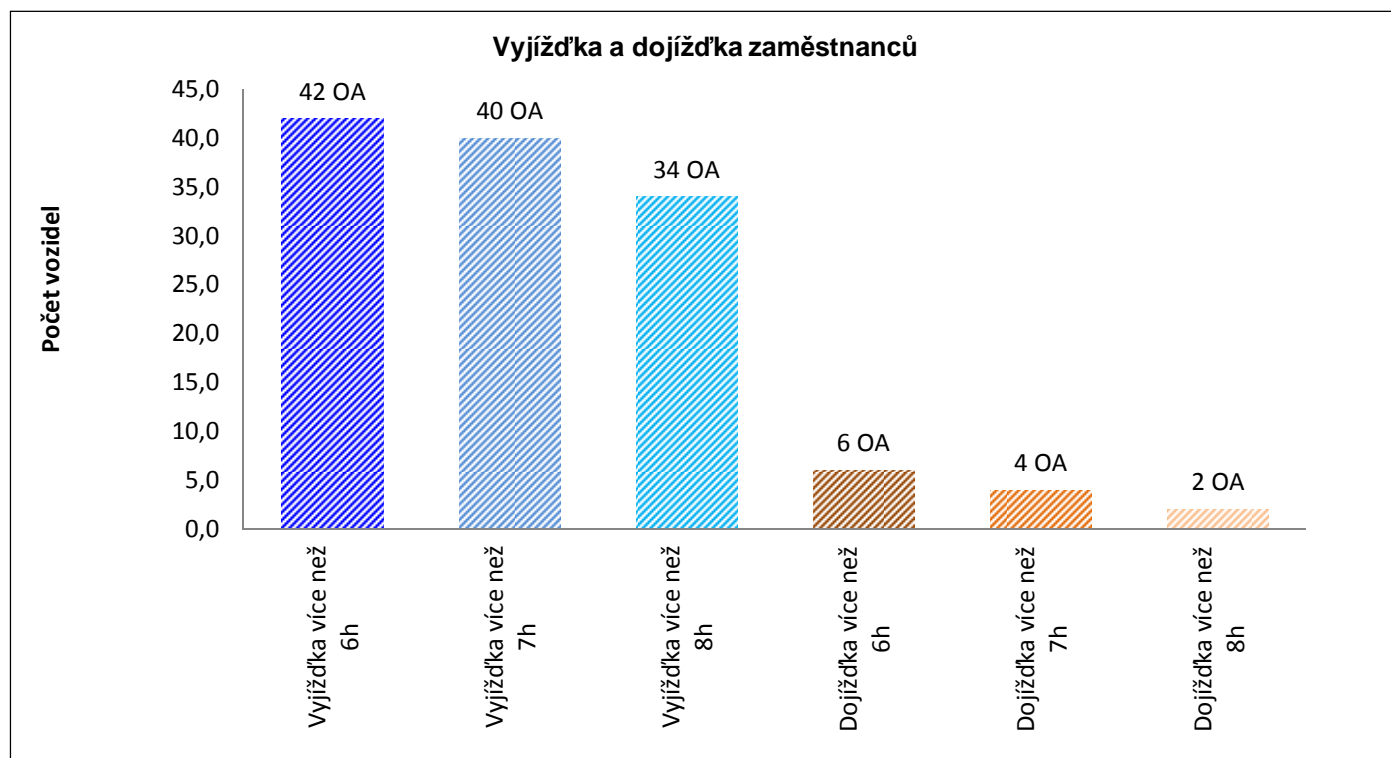


Území: Praha 10 Kapacita PS: 117 PS č. okruhu: 24  
 Název: Michelangelova, Mirošovická Datum: 18.9.2012

**D. Zaměstnanecká vyjížďka a dojížďka v průběhu sledovaného dne (6-19 hod.)**

Počet	v hodinách	Počet vozidel	v % z počtu REZ	Uvolněná parkovací kapacita
Vyjíždka více než 6h	392	42	32,3%	-25,8%
Vyjíždka více než 7h	380	40	30,8%	-25,0%
Vyjíždka více než 8h	338	34	26,2%	-22,2%
Počet	v hodinách	Počet vozidel	v % z počtu OA DEN	"Zabraná" parkovací kapacita
Dojíždka více než 6h	43	6	3,3%	2,8%
Dojíždka více než 7h	31	4	2,2%	2,0%
Dojíždka více než 8h	17	2	1,1%	1,1%

Hlavní data denního parkování (6-19 h)	
Kapacita parkovacích stání (PS)	117 PS
Průměrně obsazeno PS	96 PS
"Oparkováno" hodin	1 248
Průměrné využití kapacity	82,1%
PS bez pohybu	61
PS - "rotující"	35



Území: Praha 10 č. okruhu: 25 Kapacita PS: 153 PS Datum: 18.9.2012  
Název: Oravská, Štěchovická, Žermanická Typ: SI KÚ: Strašnice

**A. Obsazenost a struktura parkovacích stání v průběhu sledovaného dne (6-19 hod.) a v noci (24-01 hod.)**

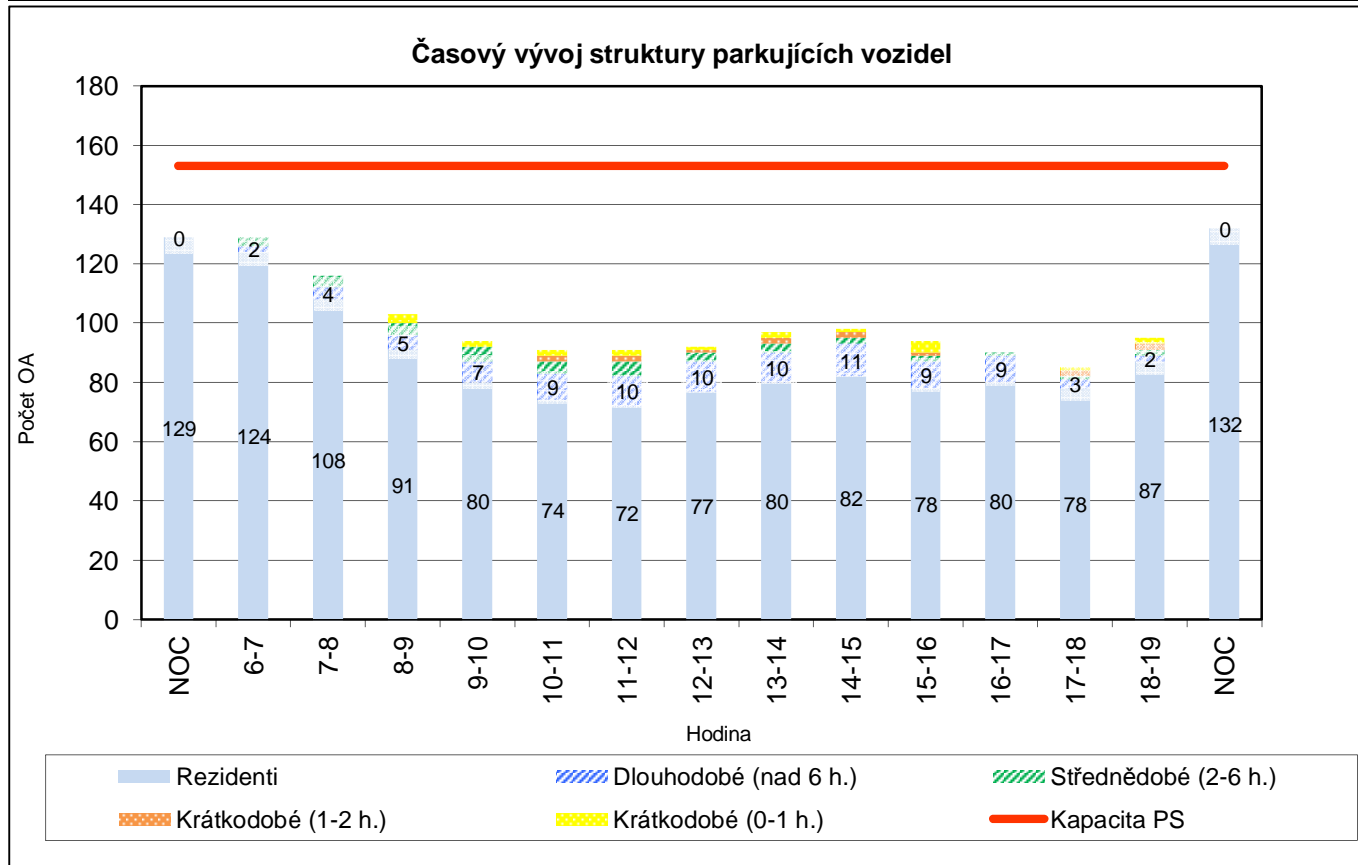
	Hodina															Celkem bez noci
	Noc	6-7	7-8	8-9	9-10	10-11	11-12	12-13	13-14	14-15	15-16	16-17	17-18	18-19	Noc	
Obsazeno PS	129	129	116	103	94	91	91	92	97	98	94	90	85	95	132	1 275
Rezerva-deficit	24	24	37	50	59	62	62	61	56	55	59	63	68	58	21	
% využití PS	84	84	76	67	61	59	59	60	63	64	61	59	56	62	86	64,1

**A1. Struktura obsazenosti podle uživatelů**

Obsazeno PS	129	129	116	103	94	91	91	92	97	98	94	90	85	95	132	1 275
Z toho rezidenti	129	124	108	91	80	74	72	77	80	82	78	80	78	87	132	1 111
Rezidenti v %	100,0	96,1	93,1	88,3	85,1	81,3	79,1	83,7	82,5	83,7	83,0	88,9	91,8	91,6	100,0	87,1
Ostatní parkující	0	5	8	12	14	17	19	15	17	16	16	10	7	8	0	164
Ostatní v %	0,0	3,9	6,9	11,7	14,9	18,7	20,9	16,3	17,5	16,3	17,0	11,1	8,2	8,4	0,0	12,9

**A2. Struktura parkujících vozidel podle doby parkování ostatních a vozidla rezidentů**

Typ parkování	NOC	6-7	7-8	8-9	9-10	10-11	11-12	12-13	13-14	14-15	15-16	16-17	17-18	18-19	NOC
Krátkodobé (0-1 h.)	0	0	0	3	2	2	2	1	2	1	4	0	1	2	0
Krátkodobé (1-2 h.)	0	0	0	0	0	2	2	1	2	2	1	0	2	2	0
Střednědobé (2-6 h.)	0	3	4	4	5	4	5	3	3	2	2	1	1	2	0
Dlouhodobé (nad 6 h.)	0	2	4	5	7	9	10	10	10	11	9	9	3	2	0
Rezidenti	129	124	108	91	80	74	72	77	80	82	78	80	78	87	132



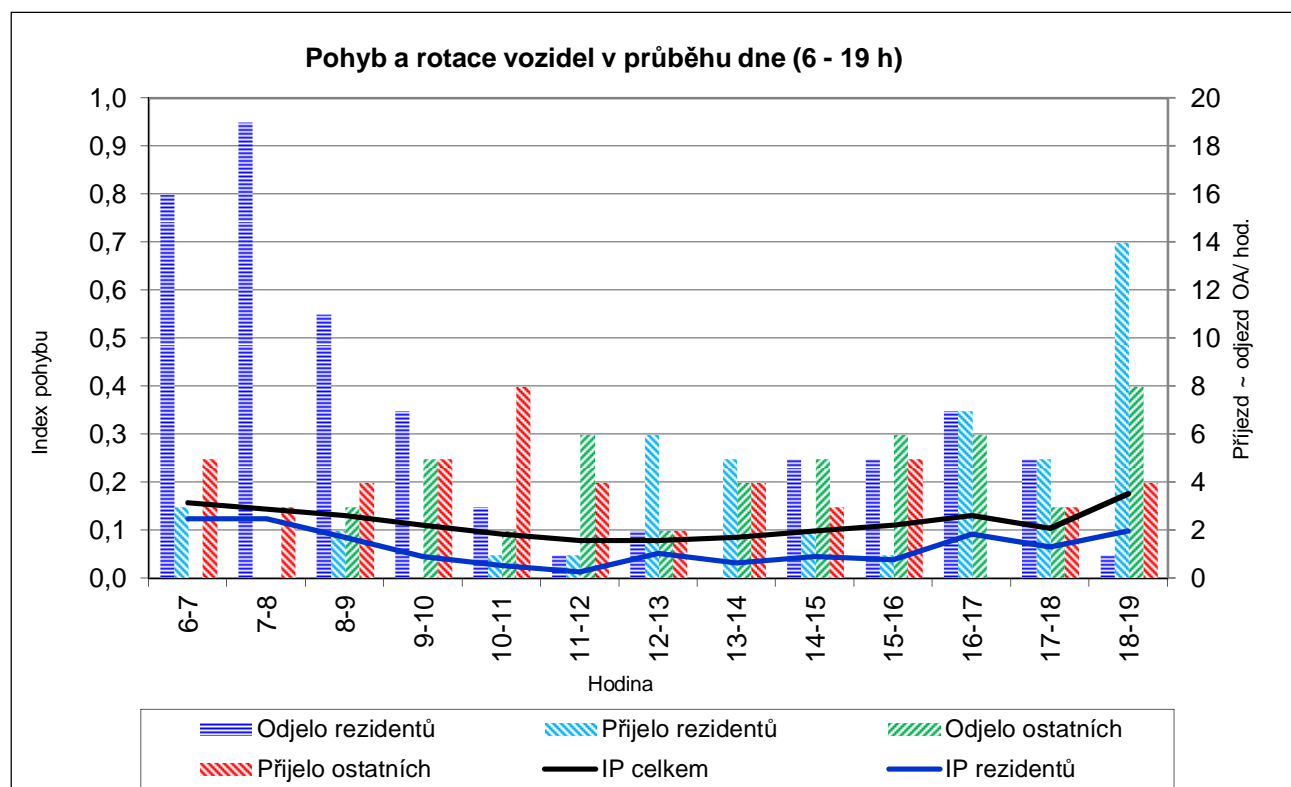
Území: Praha 10      č. okruhu: 25  
 Název: Oravská, Štěchovická, Žermanická

Kapacita PS: 153 PS  
 Datum: 18.9.2012

**B. Pohyb a rotace vozidel v průběhu sledovaného dne (6-19 hod.)**

	Hodina													Celkem (6-19)
	6-7	7-8	8-9	9-10	10-11	11-12	12-13	13-14	14-15	15-16	16-17	17-18	18-19	
Odjelo celkem	16	19	14	12	5	7	4	4	10	11	13	8	9	<b>132</b>
Přijelo celkem	8	3	6	5	9	5	8	9	5	6	7	8	18	<b>97</b>
Pohyb celkem	24	22	20	17	14	12	12	13	15	17	20	16	27	<b>229</b>
Index pohybu	0,2	0,1	0,1	0,1	0,1	0,1	0,1	0,1	0,1	0,1	0,1	0,1	0,2	<b>1,5</b>
Odjelo rezidentů	16	19	11	7	3	1	2	0	5	5	7	5	1	<b>82</b>
Přijelo rezidentů	3	0	2	0	1	1	6	5	2	1	7	5	14	<b>47</b>
Pohyb rezidentů	19	19	13	7	4	2	8	5	7	6	14	10	15	<b>129</b>
Index pohybu	0,1	0,1	0,1	0,0	0,0	0,0	0,1	0,0	0,0	0,0	0,1	0,1	0,1	<b>0,8</b>
Odjelo ostatních	0	0	3	5	2	6	2	4	5	6	6	3	8	<b>50</b>
Přijelo ostatních	5	3	4	5	8	4	2	4	3	5	0	3	4	<b>50</b>
Pohyb ostatních	5	3	7	10	10	10	4	8	8	11	6	6	12	<b>100</b>
Index pohybu	0,0	0,0	0,0	0,1	0,1	0,1	0,0	0,1	0,1	0,1	0,0	0,0	0,1	<b>0,7</b>

Index rotace	Celkový	1,17
	Rezidentů	0,75
	Ostatní	3,96



Území: Praha 10

Kapacita PS: 153 PS

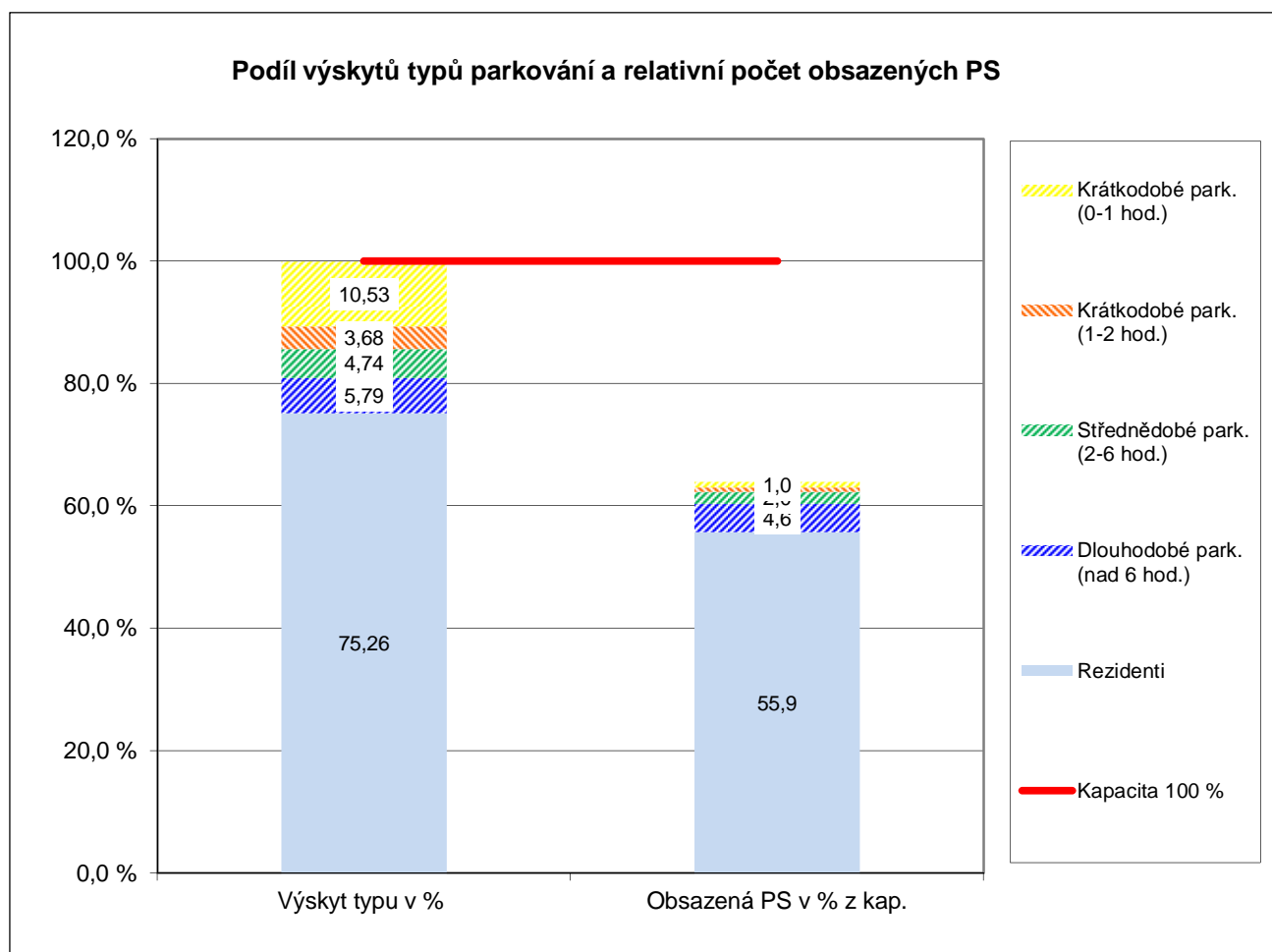
Název: Oravská, Štěchovická, Žermanická

Datum: 18.9.2012

**C. Struktura typů parkování v průběhu sledovaného dne (6-19 hod.)**

Typ parkování	Počet výskytů OA	Výskyt typu v %	Počet obsazených PS	Obsazená PS v % z kap.
Krátkodobé park. (0-1 hod.)	20	10,53	2	1,0
Krátkodobé park. (1-2 hod.)	7	3,68	1	0,7
Střednědobé park. (2-6 hod.)	9	4,74	3	2,0
Dlouhodobé park. (nad 6 hod.)	11	5,79	7	4,6
Rezidenti	143	75,26	85	55,9
Celkem	190	100,0%	98	64,1

Střední doba parkování (hod)	Rezidenti	7,77
	Ostatní	3,49
	Celkem	6,71

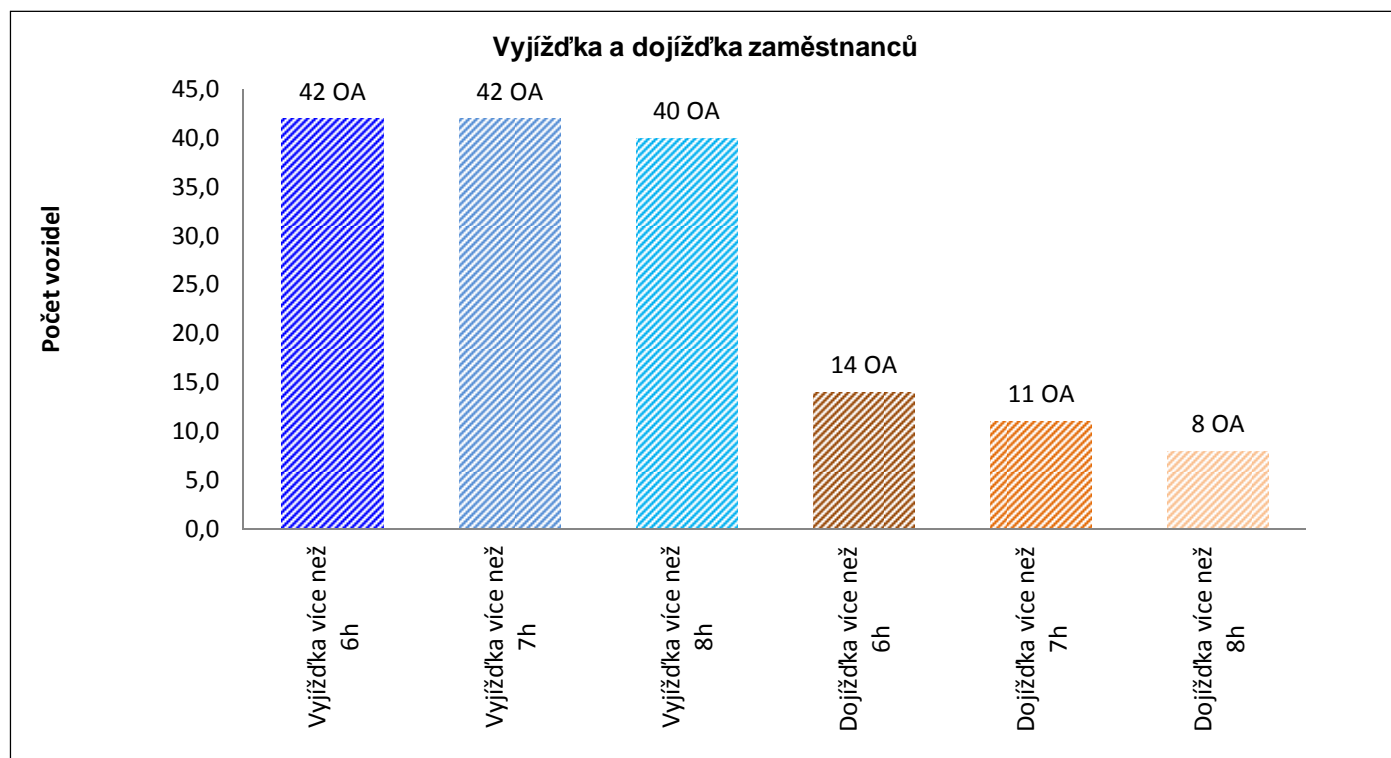


Území: Praha 10 Kapacita PS: 153 PS č. okruhu: 25  
Název: Oravská, Štěchovická, Žermanická Datum: 18.9.2012

**D. Zaměstnanecká vyjížďka a dojížďka v průběhu sledovaného dne (6-19 hod.)**

Počet	v hodinách	Počet vozidel	v % z počtu REZ	Uvolněná parkovací kapacita
Vyjíždka více než 6h	417	42	32,2%	-21,0%
Vyjíždka více než 7h	417	42	32,2%	-21,0%
Vyjíždka více než 8h	403	40	30,7%	-20,3%
Počet	v hodinách	Počet vozidel	v % z počtu OA DEN	"Zabraná" parkovací kapacita
Dojíždka více než 6h	109	14	7,4%	5,5%
Dojíždka více než 7h	91	11	5,8%	4,6%
Dojíždka více než 8h	70	8	4,2%	3,5%

Hlavní data denního parkování (6-19 h)	
Kapacita parkovacích stání (PS)	153 PS
Průměrně obsazeno PS	98 PS
"Oparkováno" hodin	1 275
Průměrné využití kapacity	64,1%
PS bez pohybu	61
PS - "rotující"	37



Území: Praha 10 č. okruhu: 26

Kapacita PS: 139 PS

Datum: 17.9.2012

Název: Kounická, Vykáňská, Černická

Typ: SI KÚ: Strašnice

**A. Obsazenost a struktura parkovacích stání v průběhu sledovaného dne (6-19 hod.) a v noci (24-01 hod.)**

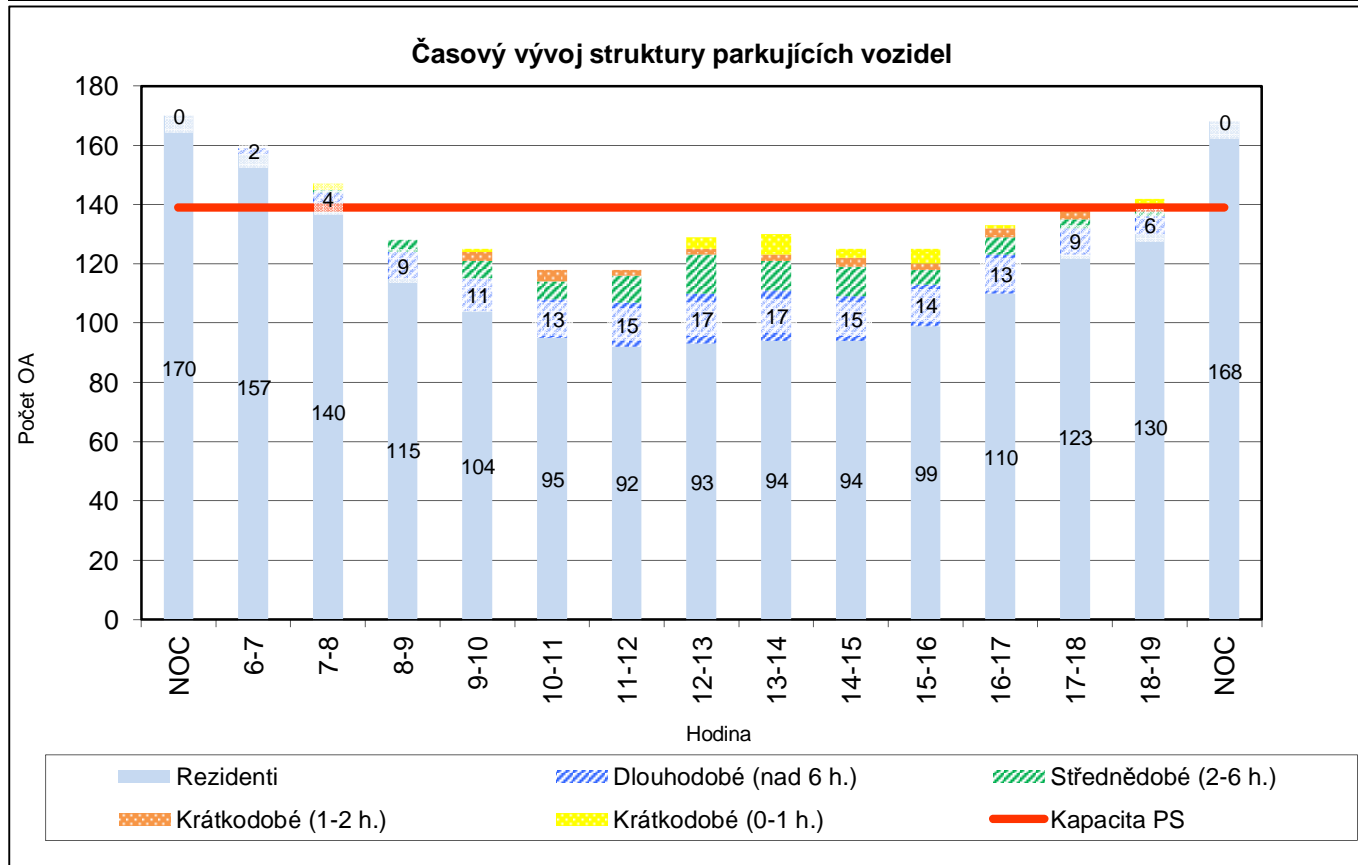
	Hodina															Celkem bez noci
	Noc	6-7	7-8	8-9	9-10	10-11	11-12	12-13	13-14	14-15	15-16	16-17	17-18	18-19	Noc	
Obsazeno PS	170	159	147	128	125	118	118	129	130	125	125	133	139	142	168	1 718
Rezerva-deficit	-31	-20	-8	11	14	21	21	10	9	14	14	6	0	-3	-29	
% využití PS	122	114	106	92	90	85	85	93	94	90	90	96	100	102	121	95,1

**A1. Struktura obsazenosti podle uživatelů**

Obsazeno PS	170	159	147	128	125	118	118	129	130	125	125	133	139	142	168	1 718
Z toho rezidenti	170	157	140	115	104	95	92	93	94	94	99	110	123	130	168	1 446
Rezidenti v %	100,0	98,7	95,2	89,8	83,2	80,5	78,0	72,1	72,3	75,2	79,2	82,7	88,5	91,5	100,0	84,2
Ostatní parkující	0	2	7	13	21	23	26	36	36	31	26	23	16	12	0	272
Ostatní v %	0,0	1,3	4,8	10,2	16,8	19,5	22,0	27,9	27,7	24,8	20,8	17,3	11,5	8,5	0,0	15,8

**A2. Struktura parkujících vozidel podle doby parkování ostatních a vozidla rezidentů**

Typ parkování	NOC	6-7	7-8	8-9	9-10	10-11	11-12	12-13	13-14	14-15	15-16	16-17	17-18	18-19	NOC
Krátkodobé (0-1 h.)	0	0	2	0	1	0	0	4	7	3	5	1	0	3	0
Krátkodobé (1-2 h.)	0	0	0	0	3	4	2	2	2	3	2	3	4	1	0
Střednědobé (2-6 h.)	0	0	1	4	6	6	9	13	10	10	5	6	3	2	0
Dlouhodobé (nad 6 h.)	0	2	4	9	11	13	15	17	17	15	14	13	9	6	0
Rezidenti	170	157	140	115	104	95	92	93	94	94	99	110	123	130	168



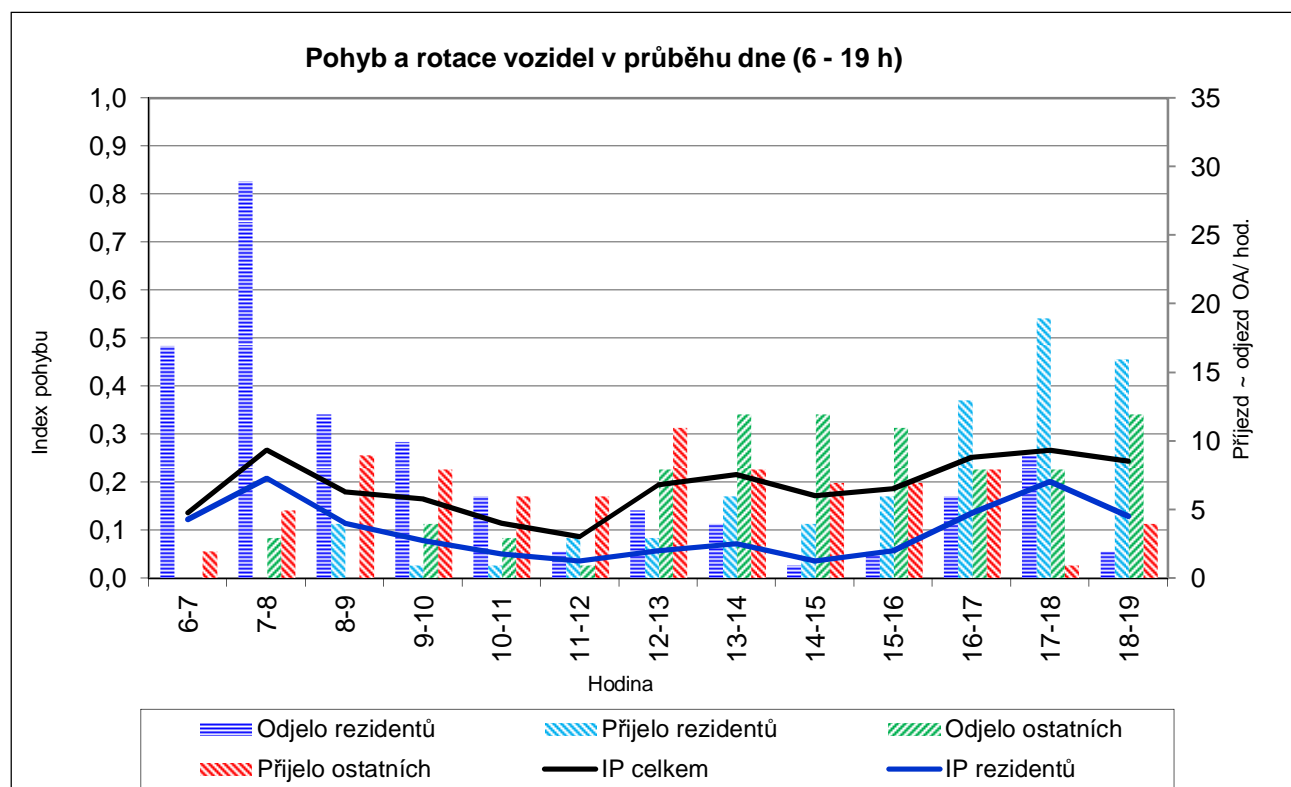
Území: Praha 10 č. okruhu: 26  
Název: Kounická, Vykáňská, Černická

Kapacita PS: 139 PS  
Datum: 17.9.2012

**B. Pohyb a rotace vozidel v průběhu sledovaného dne (6-19 hod.)**

	Hodina													Celkem (6-19)
	6-7	7-8	8-9	9-10	10-11	11-12	12-13	13-14	14-15	15-16	16-17	17-18	18-19	
Odjelo celkem	17	32	12	14	9	3	13	16	13	13	14	17	14	<b>187</b>
Přijelo celkem	2	5	13	9	7	9	14	14	11	13	21	20	20	<b>158</b>
Pohyb celkem	19	37	25	23	16	12	27	30	24	26	35	37	34	<b>345</b>
Index pohybu	0,1	0,3	0,2	0,2	0,1	0,1	0,2	0,2	0,2	0,2	0,3	0,3	0,2	<b>2,5</b>
Odjelo rezidentů	17	29	12	10	6	2	5	4	1	2	6	9	2	<b>105</b>
Přijelo rezidentů	0	0	4	1	1	3	3	6	4	6	13	19	16	<b>76</b>
Pohyb rezidentů	17	29	16	11	7	5	8	10	5	8	19	28	18	<b>181</b>
Index pohybu	0,1	0,2	0,1	0,1	0,1	0,0	0,1	0,1	0,0	0,1	0,1	0,2	0,1	<b>1,3</b>
Odjelo ostatních	0	3	0	4	3	1	8	12	12	11	8	8	12	<b>82</b>
Přijelo ostatních	2	5	9	8	6	6	11	8	7	7	8	1	4	<b>82</b>
Pohyb ostatních	2	8	9	12	9	7	19	20	19	18	16	9	16	<b>164</b>
Index pohybu	0,0	0,1	0,1	0,1	0,1	0,1	0,1	0,1	0,1	0,1	0,1	0,1	0,1	<b>1,2</b>

Index rotace	Celkový	1,31
	Rezidentů	0,81
	Ostatní	3,92





Území: Praha 10

Kapacita PS: 139 PS

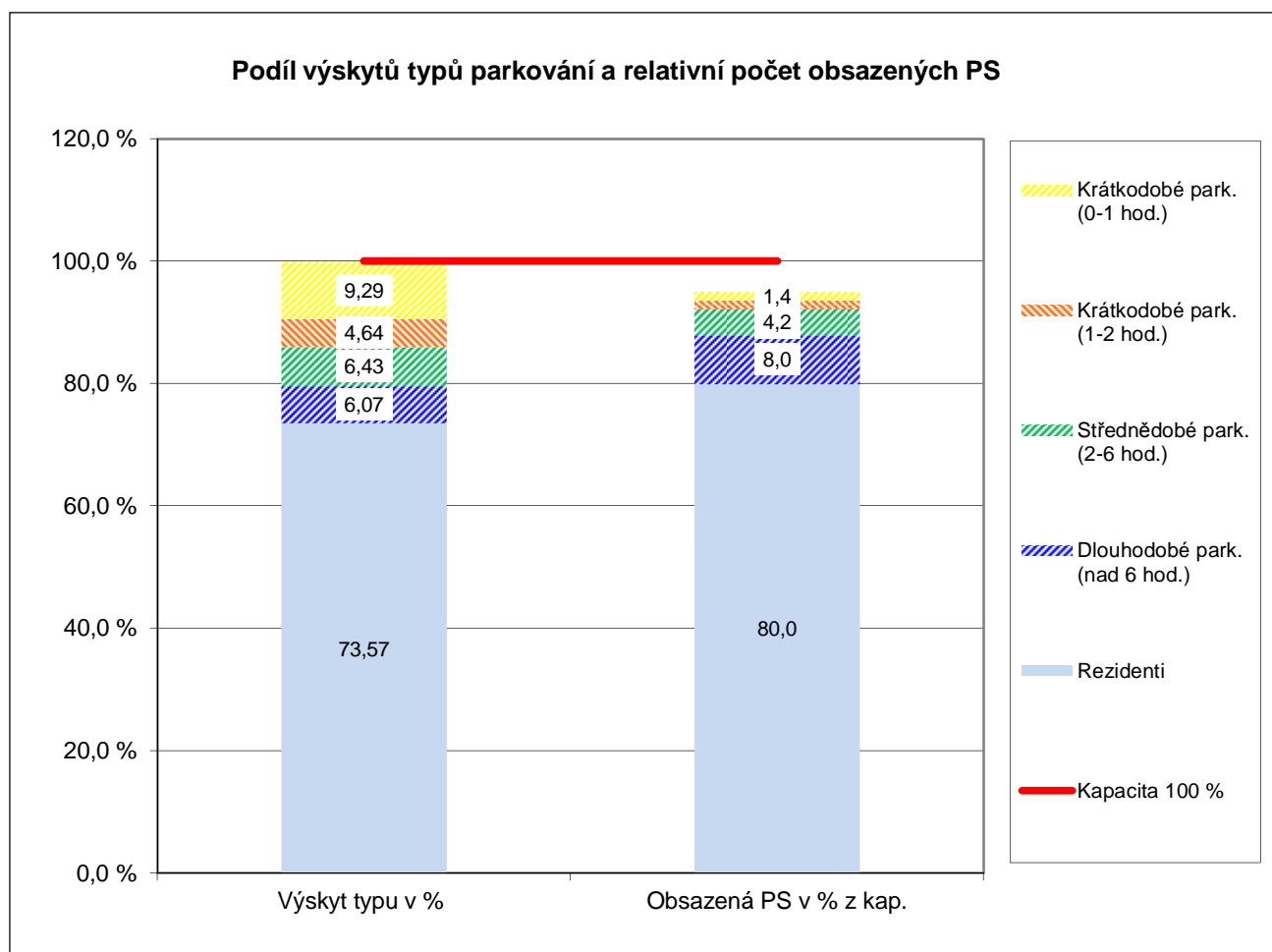
Název: Kounická, Vykáňská, Černická

Datum: 17.9.2012

**C. Struktura typů parkování v průběhu sledovaného dne (6-19 hod.)**

Typ parkování	Počet výskytů OA	Výskyt typu v %	Počet obsazených PS	Obsazená PS v % z kap.
Krátkodobé park. (0-1 hod.)	26	9,29	2	1,4
Krátkodobé park. (1-2 hod.)	13	4,64	2	1,4
Střednědobé park. (2-6 hod.)	18	6,43	6	4,2
Dlouhodobé park. (nad 6 hod.)	17	6,07	11	8,0
Rezidenti	206	73,57	111	80,0
Celkem	280	100,0%	132	95,1

Střední doba parkování (hod)	Rezidenti	7,02
	Ostatní	3,68
	Celkem	6,14

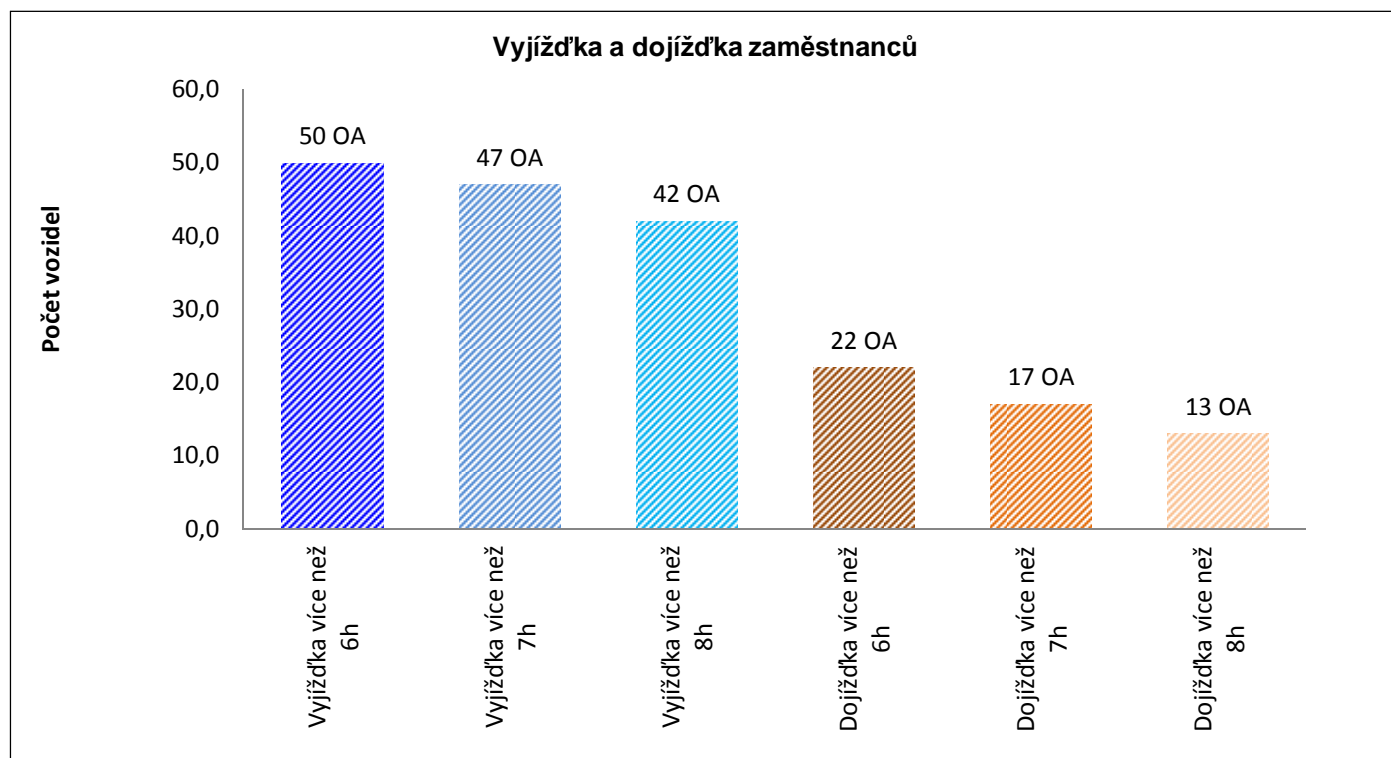


Území: Praha 10 Kapacita PS: 139 PS č. okruhu: 26  
Název: Kounická, Vykáňská, Černická Datum: 17.9.2012

**D. Zaměstnanecká vyjížďka a dojížďka v průběhu sledovaného dne (6-19 hod.)**

Počet	v hodinách	Počet vozidel	v % z počtu REZ	Uvolněná parkovací kapacita
Vyjíždka více než 6h	484	50	29,6%	-26,8%
Vyjíždka více než 7h	466	47	27,8%	-25,8%
Vyjíždka více než 8h	431	42	24,9%	-23,9%
Počet	v hodinách	Počet vozidel	v % z počtu OA DEN	"Zabraná" parkovací kapacita
Dojíždka více než 6h	175	22	7,9%	9,7%
Dojíždka více než 7h	145	17	6,1%	8,0%
Dojíždka více než 8h	117	13	4,6%	6,5%

Hlavní data denního parkování (6-19 h)	
Kapacita parkovacích stání (PS)	139 PS
Průměrně obsazeno PS	132 PS
"Oparkováno" hodin	1 718
Průměrné využití kapacity	95,1%
PS bez pohybu	74
PS - "rotující"	58



Území: Praha 10 č. okruhu: 27 Kapacita PS: 115 PS Datum: 17.9.2012  
 Název: NN4672, Káranská, Limuzská, Počernická, Dřevčická, NN4761 Typ: SM KÚ: Malešice

**A. Obsazenost a struktura parkovacích stání v průběhu sledovaného dne (6-19 hod.) a v noci (24-01 hod.)**

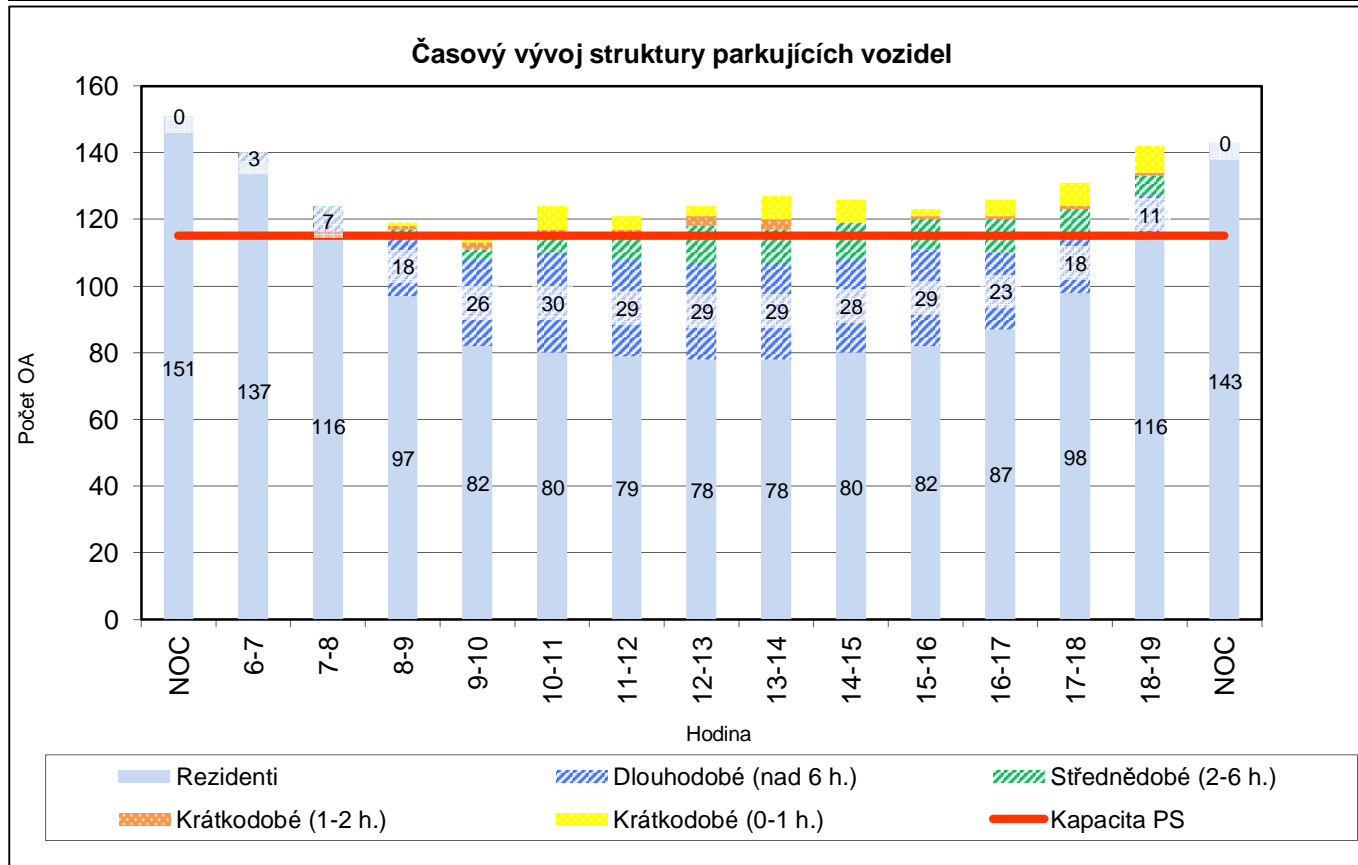
	Hodina															Celkem bez noci
	Noc	6-7	7-8	8-9	9-10	10-11	11-12	12-13	13-14	14-15	15-16	16-17	17-18	18-19	Noc	
Obsazeno PS	151	140	124	119	115	124	121	124	127	126	123	126	131	142	143	1 642
Rezerva-deficit	-36	-25	-9	-4	0	-9	-6	-9	-12	-11	-8	-11	-16	-27	-28	
% využití PS	131	122	108	103	100	108	105	108	110	110	107	110	114	123	124	109,8

**A1. Struktura obsazenosti podle uživatelů**

Obsazeno PS	151	140	124	119	115	124	121	124	127	126	123	126	131	142	143	1 642
Z toho rezidenti	151	137	116	97	82	80	79	78	78	80	82	87	98	116	143	1 210
Rezidenti v %	100,0	97,9	93,5	81,5	71,3	64,5	65,3	62,9	61,4	63,5	66,7	69,0	74,8	81,7	100,0	73,7
Ostatní parkující	0	3	8	22	33	44	42	46	49	46	41	39	33	26	0	432
Ostatní v %	0,0	2,1	6,5	18,5	28,7	35,5	34,7	37,1	38,6	36,5	33,3	31,0	25,2	18,3	0,0	26,3

**A2. Struktura parkujících vozidel podle doby parkování ostatních a vozidla rezidentů**

Typ parkování	NOC	6-7	7-8	8-9	9-10	10-11	11-12	12-13	13-14	14-15	15-16	16-17	17-18	18-19	NOC
Krátkodobé (0-1 h.)	0	0	0	1	2	7	4	3	7	7	2	5	7	8	0
Krátkodobé (1-2 h.)	0	0	0	1	2	2	1	3	3	0	1	1	1	1	0
Střednědobé (2-6 h.)	0	0	1	2	3	5	8	11	10	11	9	10	7	6	0
Dlouhodobé (nad 6 h.)	0	3	7	18	26	30	29	29	29	28	29	23	18	11	0
Rezidenti	151	137	116	97	82	80	79	78	78	80	82	87	98	116	143

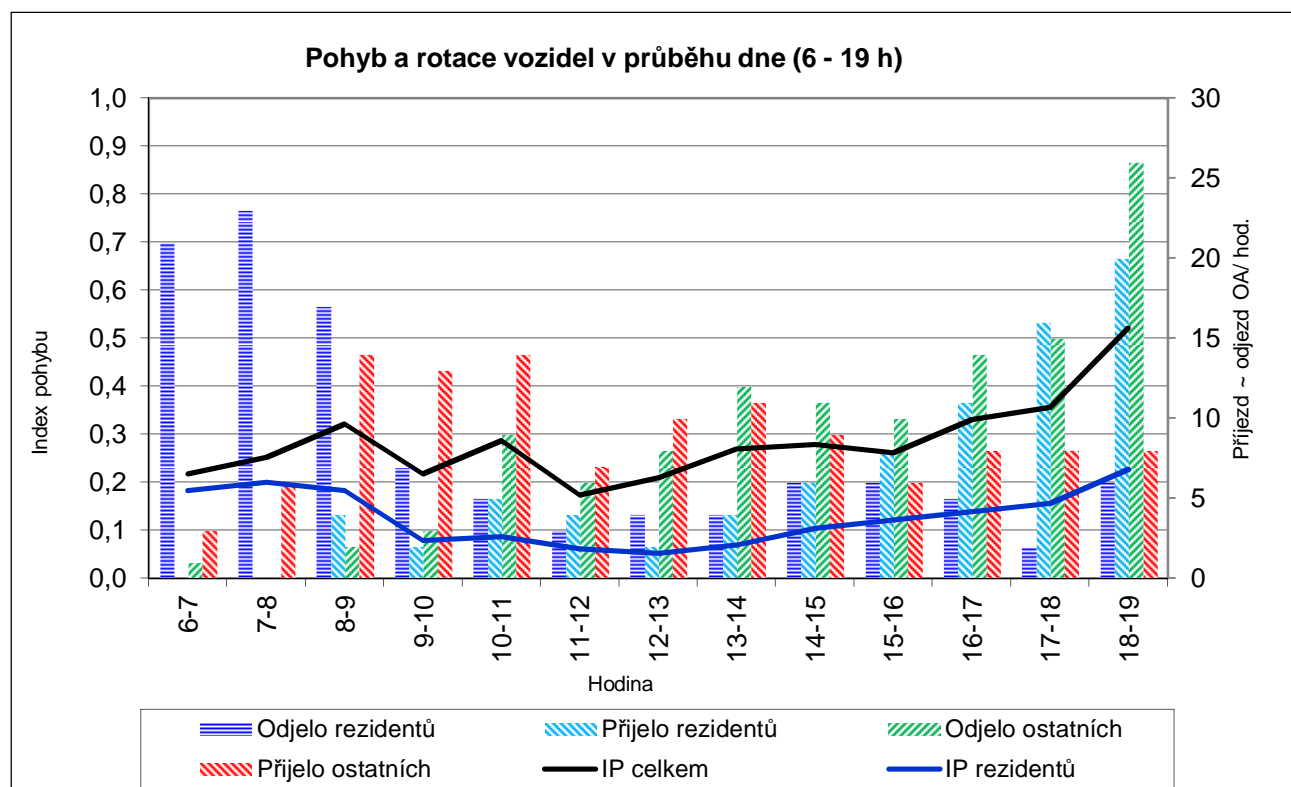


Území: Praha 10      č. okruhu: 27      Kapacita PS: 115 PS  
 Název: NN4672, Káranská, Limuzská, Počernická, Dři      Datum: 17.9.2012

**B. Pohyb a rotace vozidel v průběhu sledovaného dne (6-19 hod.)**

	Hodina													Celkem (6-19)
	6-7	7-8	8-9	9-10	10-11	11-12	12-13	13-14	14-15	15-16	16-17	17-18	18-19	
Odjelo celkem	22	23	19	10	14	9	12	16	17	16	19	17	32	<b>226</b>
Přijelo celkem	3	6	18	15	19	11	12	15	15	14	19	24	28	<b>199</b>
Pohyb celkem	25	29	37	25	33	20	24	31	32	30	38	41	60	<b>425</b>
Index pohybu	0,2	0,3	0,3	0,2	0,3	0,2	0,2	0,3	0,3	0,3	0,3	0,4	0,5	<b>3,7</b>
Odjelo rezidentů	21	23	17	7	5	3	4	4	6	6	5	2	6	<b>109</b>
Přijelo rezidentů	0	0	4	2	5	4	2	4	6	8	11	16	20	<b>82</b>
Pohyb rezidentů	21	23	21	9	10	7	6	8	12	14	16	18	26	<b>191</b>
Index pohybu	0,2	0,2	0,2	0,1	0,1	0,1	0,1	0,1	0,1	0,1	0,1	0,2	0,2	<b>1,7</b>
Odjelo ostatních	1	0	2	3	9	6	8	12	11	10	14	15	26	<b>117</b>
Přijelo ostatních	3	6	14	13	14	7	10	11	9	6	8	8	8	<b>117</b>
Pohyb ostatních	4	6	16	16	23	13	18	23	20	16	22	23	34	<b>234</b>
Index pohybu	0,0	0,1	0,1	0,1	0,2	0,1	0,2	0,2	0,2	0,1	0,2	0,2	0,3	<b>2,0</b>

Index rotace	Celkový	1,68
	Rezidentů	1,03
	Ostatní	3,52



Území: Praha 10

Kapacita PS: 115 PS

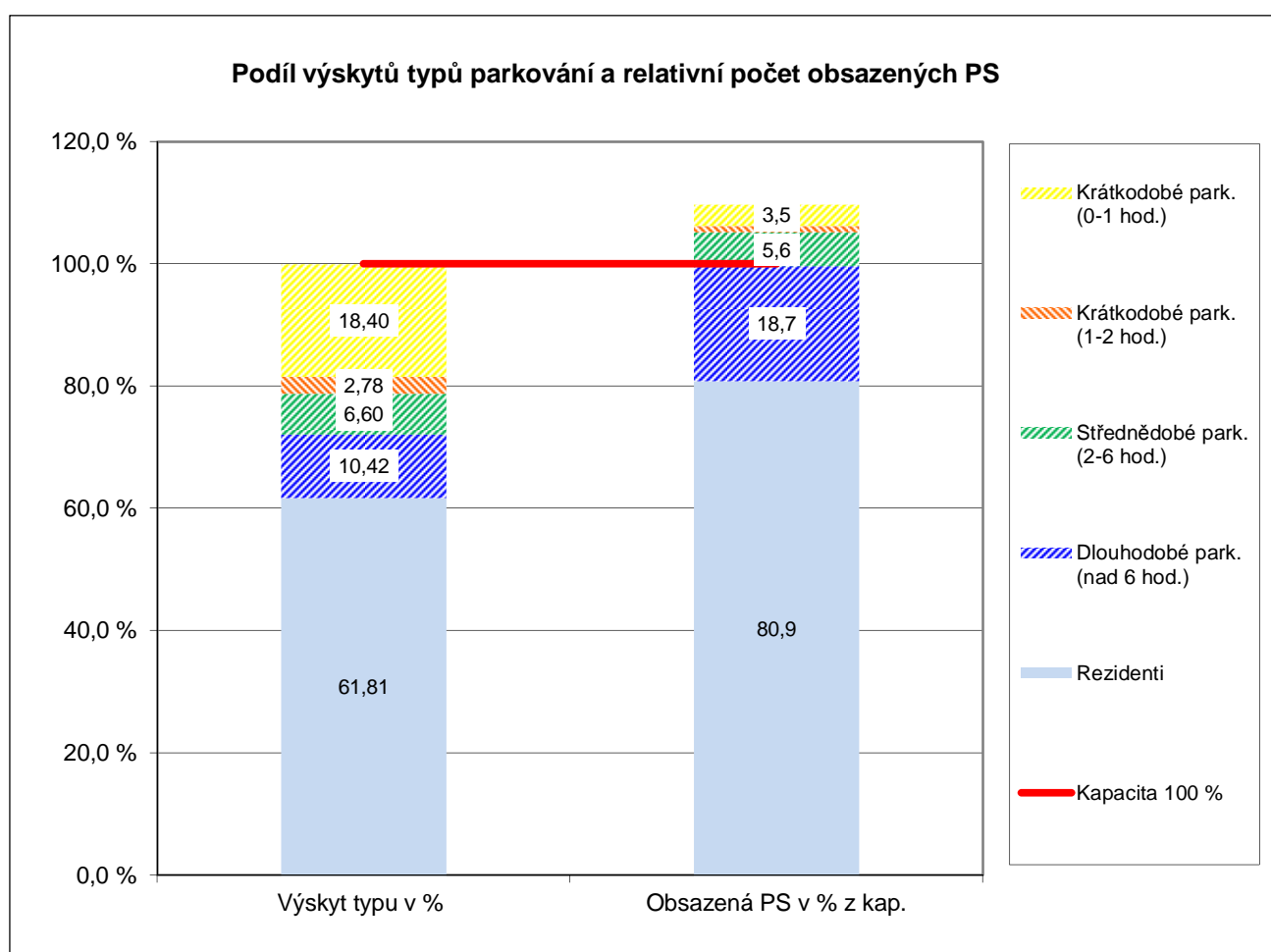
Název: NN4672, Káranská, Limuzská, Počernická, Dřevčická, NN

Datum: 17.9.2012

**C. Struktura typů parkování v průběhu sledovaného dne (6-19 hod.)**

Typ parkování	Počet výskytů OA	Výskyt typu v %	Počet obsazených PS	Obsazená PS v % z kap.
Krátkodobé park. (0-1 hod.)	53	18,40	4	3,5
Krátkodobé park. (1-2 hod.)	8	2,78	1	1,1
Střednědobé park. (2-6 hod.)	19	6,60	6	5,6
Dlouhodobé park. (nad 6 hod.)	30	10,42	22	18,7
Rezidenti	178	61,81	93	80,9
Celkem	288	100,0%	126	109,8

Střední doba parkování (hod)	Rezidenti	6,80
	Ostatní	3,93
	Celkem	5,70

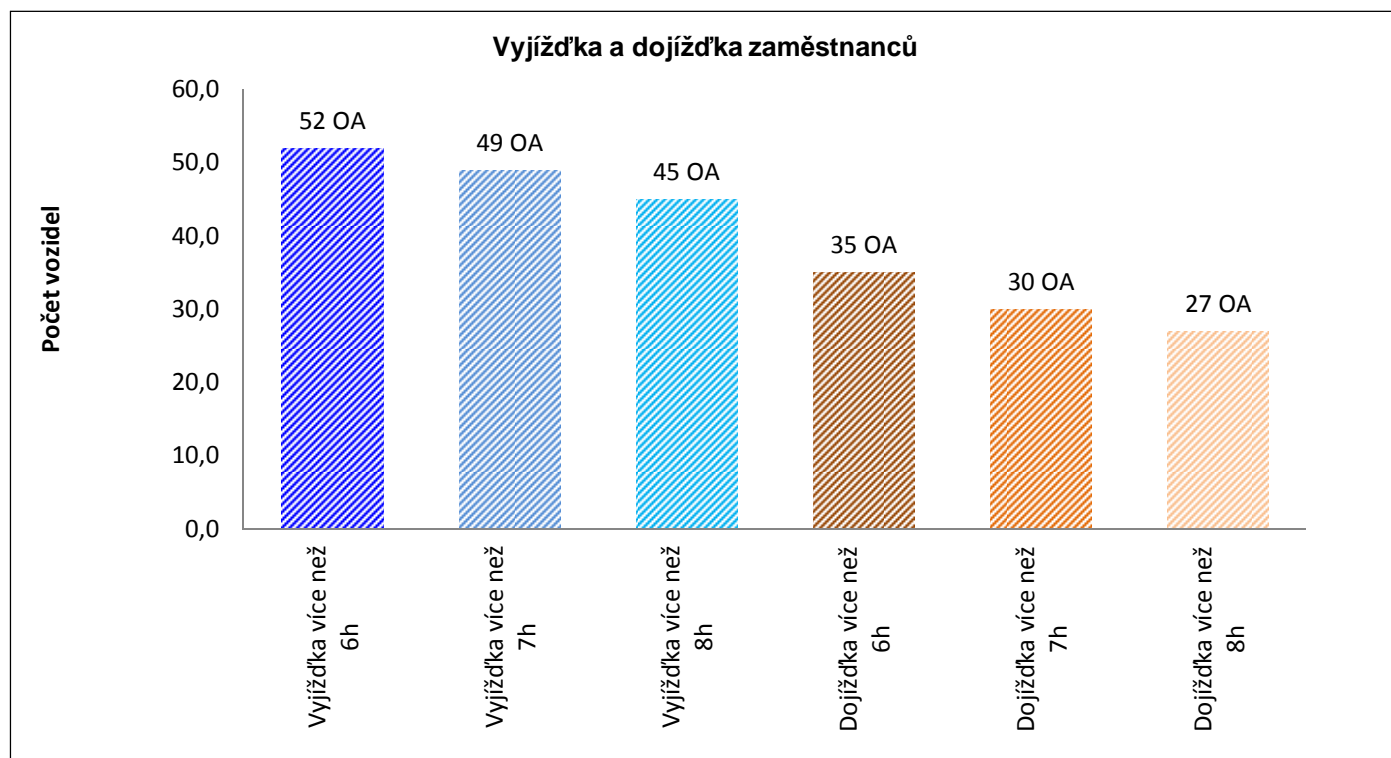


Území: Praha 10 Kapacita PS: 115 PS č. okruhu: 27  
Název: NN4672, Káranská, Limuzská, Počernická, Dřevčická, Datum: 17.9.2012

**D. Zaměstnanecká vyjížďka a dojížďka v průběhu sledovaného dne (6-19 hod.)**

Počet	v hodinách	Počet vozidel	v % z počtu REZ	Uvolněná parkovací kapacita
Vyjíždka více než 6h	504	52	35,4%	-33,7%
Vyjíždka více než 7h	486	49	33,3%	-32,5%
Vyjíždka více než 8h	458	45	30,6%	-30,6%
Počet	v hodinách	Počet vozidel	v % z počtu OA DEN	"Zabraná" parkovací kapacita
Dojíždka více než 6h	310	35	12,2%	20,7%
Dojíždka více než 7h	280	30	10,4%	18,7%
Dojíždka více než 8h	259	27	9,4%	17,3%

Hlavní data denního parkování (6-19 h)	
Kapacita parkovacích stání (PS)	115 PS
Průměrně obsazeno PS	126 PS
"Oparkováno" hodin	1 642
Průměrné využití kapacity	109,8%
PS bez pohybu	54
PS - "rotující"	72



Území: Praha 10 č. okruhu: 28 Kapacita PS: 72 PS Datum: 17.9.2012  
 Název: Chládkova, Vydrova, Janderova, Strnadova Typ: VI KÚ: Malešice

**A. Obsazenost a struktura parkovacích stání v průběhu sledovaného dne (6-19 hod.) a v noci (24-01 hod.)**

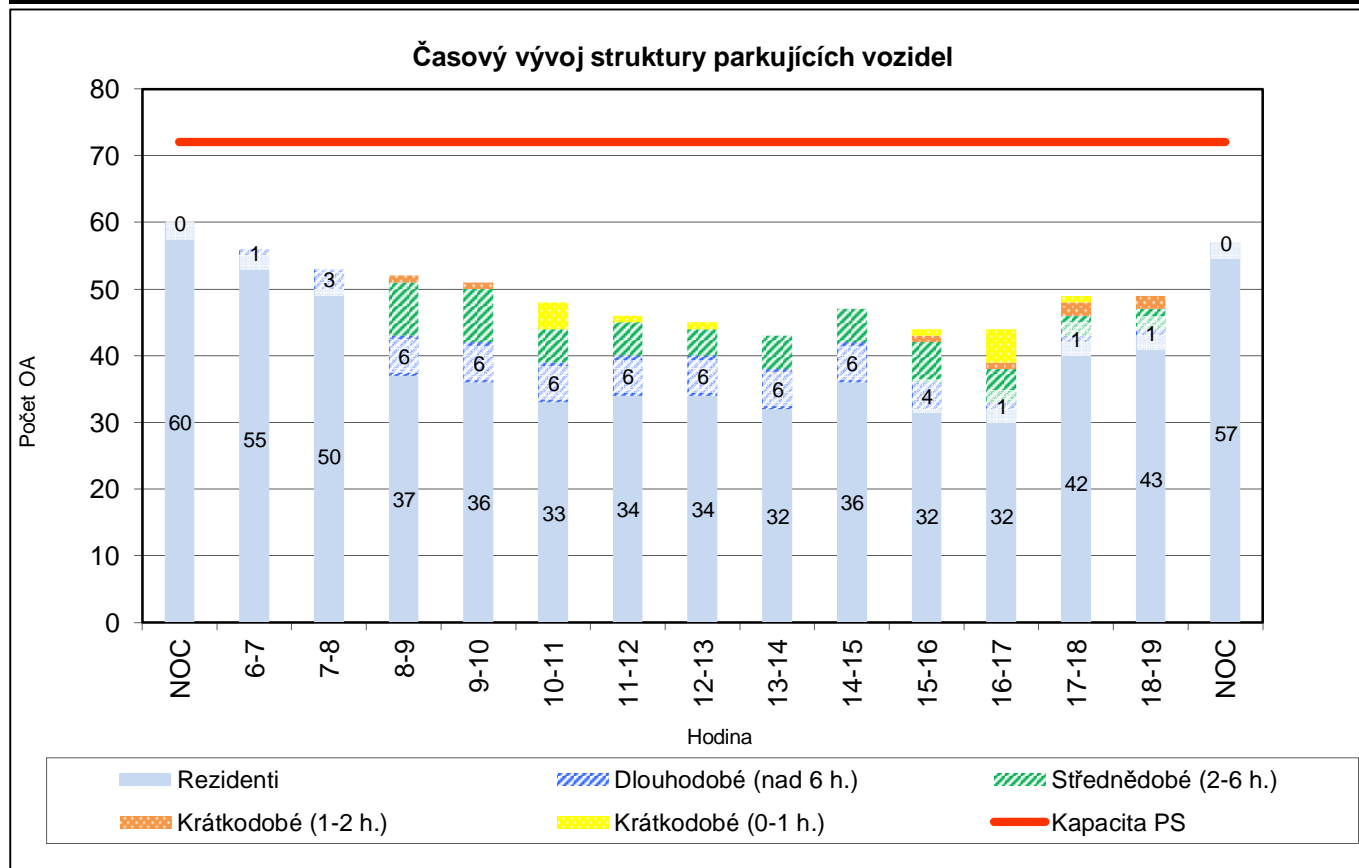
	Hodina															Celkem bez noci
	Noc	6-7	7-8	8-9	9-10	10-11	11-12	12-13	13-14	14-15	15-16	16-17	17-18	18-19	Noc	
Obsazeno PS	60	56	53	52	51	48	46	45	43	47	44	44	49	49	57	627
Rezerva-deficit	12	16	19	20	21	24	26	27	29	25	28	28	23	23	15	
% využití PS	83	78	74	72	71	67	64	63	60	65	61	61	68	68	79	67,0

**A1. Struktura obsazenosti podle uživatelů**

Obsazeno PS	60	56	53	52	51	48	46	45	43	47	44	44	49	49	57	627
Z toho rezidenti	60	55	50	37	36	33	34	34	32	36	32	32	42	43	57	496
Rezidenti v %	100,0	98,2	94,3	71,2	70,6	68,8	73,9	75,6	74,4	76,6	72,7	72,7	85,7	87,8	100,0	79,1
Ostatní parkující	0	1	3	15	15	15	12	11	11	11	12	12	7	6	0	131
Ostatní v %	0,0	1,8	5,7	28,8	29,4	31,3	26,1	24,4	25,6	23,4	27,3	27,3	14,3	12,2	0,0	20,9

**A2. Struktura parkujících vozidel podle doby parkování ostatních a vozidla rezidentů**

Typ parkování	NOC	6-7	7-8	8-9	9-10	10-11	11-12	12-13	13-14	14-15	15-16	16-17	17-18	18-19	NOC
Krátkodobé (0-1 h.)	0	0	0	0	0	4	1	1	0	0	1	5	1	0	0
Krátkodobé (1-2 h.)	0	0	0	1	1	0	0	0	0	0	1	1	2	2	0
Střednědobé (2-6 h.)	0	0	0	8	8	5	5	4	5	5	6	5	3	3	0
Dlouhodobé (nad 6 h.)	0	1	3	6	6	6	6	6	6	6	4	1	1	1	0
Rezidenti	60	55	50	37	36	33	34	34	32	36	32	32	42	43	57





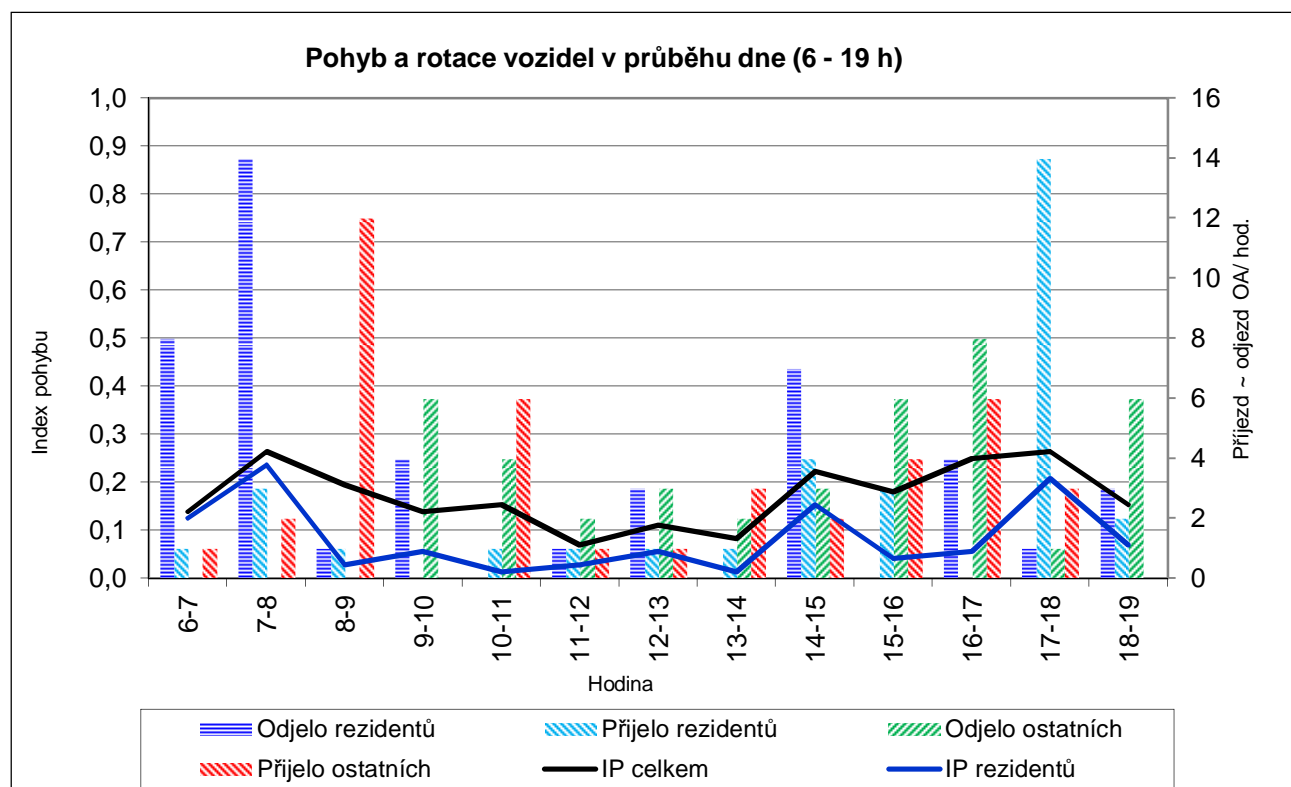
Území: Praha 10      č. okruhu: 28  
 Název: Chládkova, Vydrova, Janderova, Strnadova

Kapacita PS: 72 PS  
 Datum: 17.9.2012

**B. Pohyb a rotace vozidel v průběhu sledovaného dne (6-19 hod.)**

	Hodina													Celkem (6-19)
	6-7	7-8	8-9	9-10	10-11	11-12	12-13	13-14	14-15	15-16	16-17	17-18	18-19	
Odjelo celkem	8	14	1	10	4	3	6	2	10	6	12	2	9	<b>87</b>
Přijelo celkem	2	5	13	0	7	2	2	4	6	7	6	17	2	<b>73</b>
Pohyb celkem	10	19	14	10	11	5	8	6	16	13	18	19	11	<b>160</b>
Index pohybu	0,1	0,3	0,2	0,1	0,2	0,1	0,1	0,1	0,2	0,2	0,3	0,3	0,2	<b>2,2</b>
Odjelo rezidentů	8	14	1	4	0	1	3	0	7	0	4	1	3	<b>46</b>
Přijelo rezidentů	1	3	1	0	1	1	1	1	4	3	0	14	2	<b>32</b>
Pohyb rezidentů	9	17	2	4	1	2	4	1	11	3	4	15	5	<b>78</b>
Index pohybu	0,1	0,2	0,0	0,1	0,0	0,0	0,1	0,0	0,2	0,0	0,1	0,2	0,1	<b>1,1</b>
Odjelo ostatních	0	0	0	6	4	2	3	2	3	6	8	1	6	<b>41</b>
Přijelo ostatních	1	2	12	0	6	1	1	3	2	4	6	3	0	<b>41</b>
Pohyb ostatních	1	2	12	6	10	3	4	5	5	10	14	4	6	<b>82</b>
Index pohybu	0,0	0,0	0,2	0,1	0,1	0,0	0,1	0,1	0,1	0,1	0,2	0,1	0,1	<b>1,1</b>

Index rotace	Celkový	1,66
	Rezidentů	1,02
	Ostatní	4,07



Území: Praha 10

Kapacita PS: 72 PS

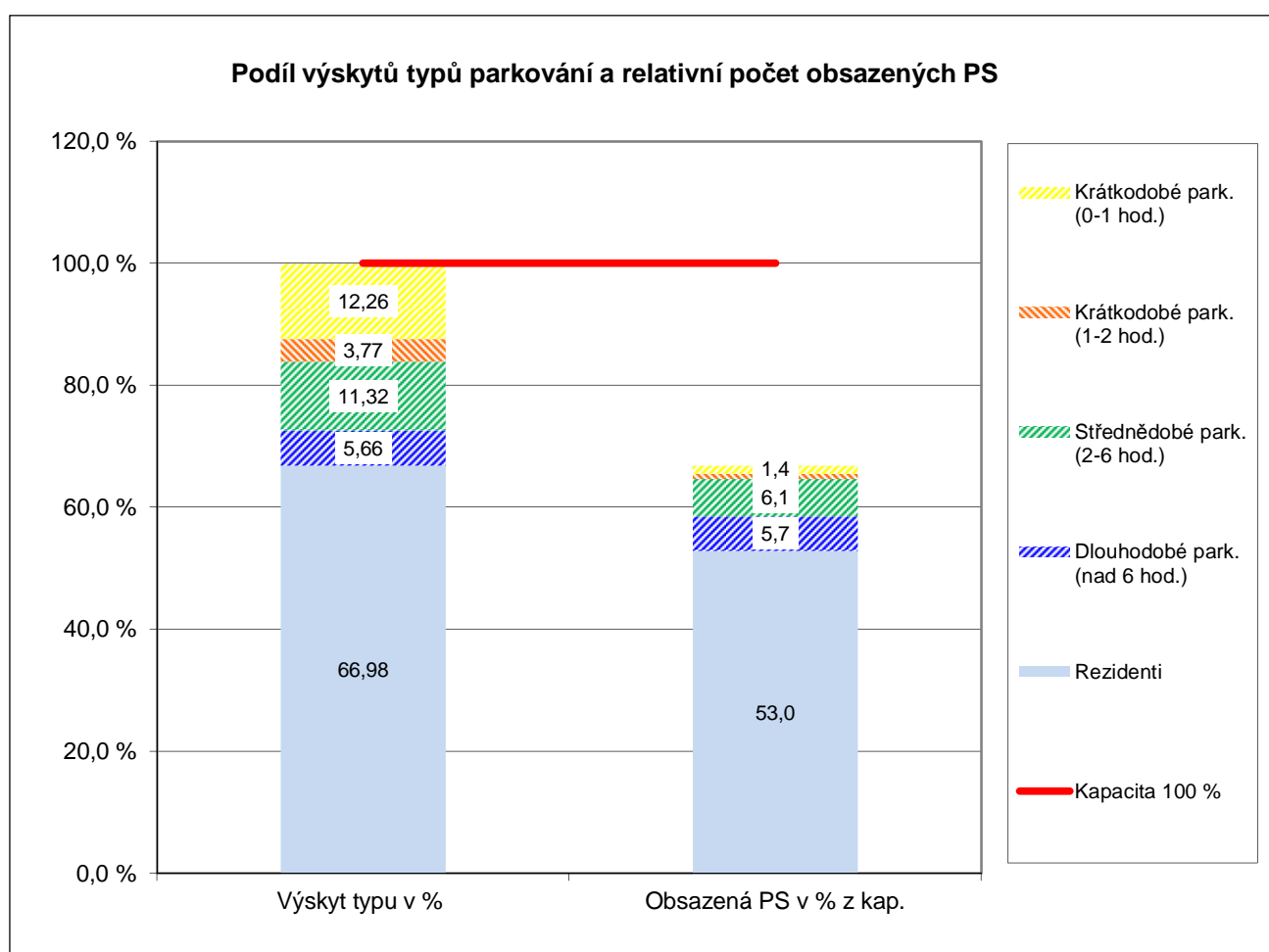
Název: Chládkova, Vydrova, Janderova, Strnadova

Datum: 17.9.2012

**C. Struktura typů parkování v průběhu sledovaného dne (6-19 hod.)**

Typ parkování	Počet výskytů OA	Výskyt typu v %	Počet obsazených PS	Obsazená PS v % z kap.
Krátkodobé park. (0-1 hod.)	13	12,26	1	1,4
Krátkodobé park. (1-2 hod.)	4	3,77	1	0,9
Střednědobé park. (2-6 hod.)	12	11,32	4	6,1
Dlouhodobé park. (nad 6 hod.)	6	5,66	4	5,7
Rezidenti	71	66,98	38	53,0
Celkem	106	100,0%	48	67,0

Střední doba parkování (hod)	Rezidenti	6,99
	Ostatní	3,74
	Celkem	5,92

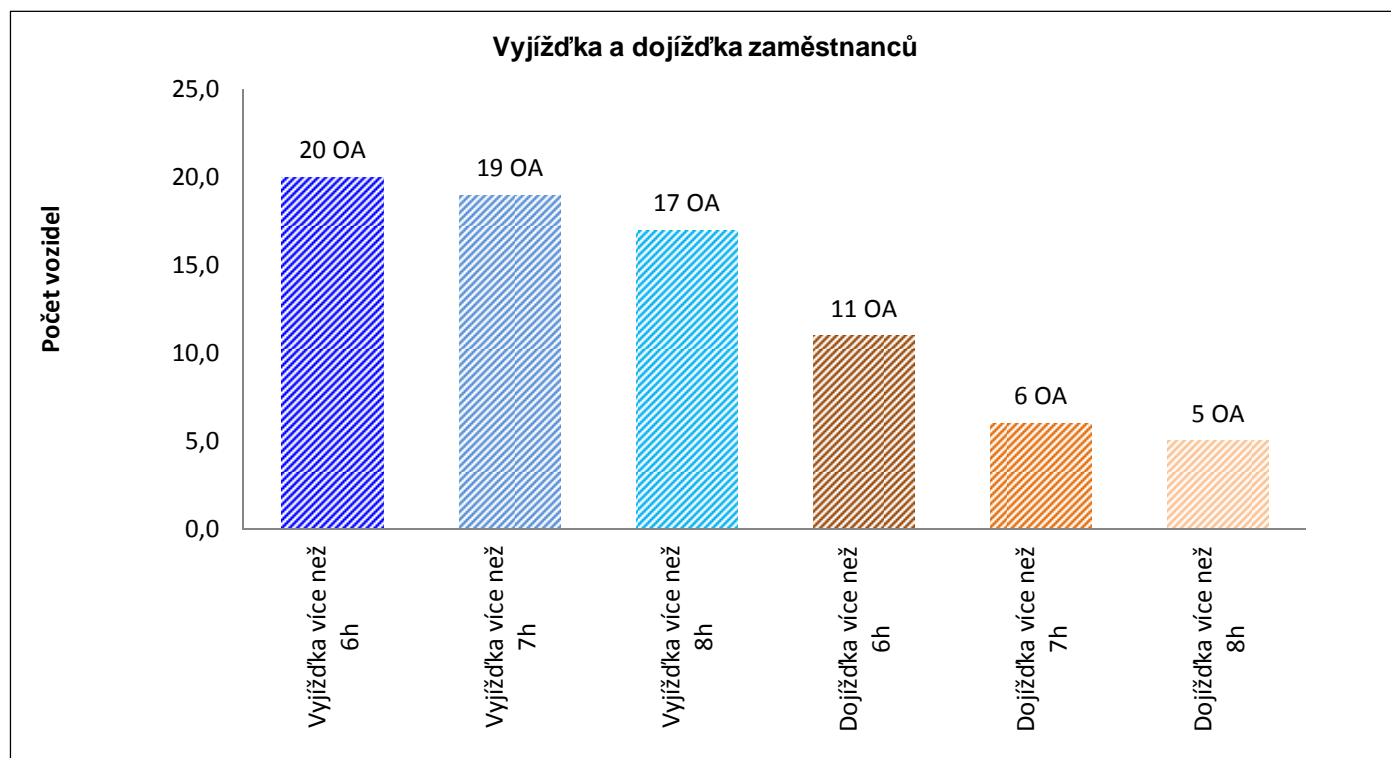


Území: Praha 10 Kapacita PS: 72 PS č. okruhu: 28  
 Název: Chládkova, Vydrova, Janderova, Strnadova Datum: 17.9.2012

**D. Zaměstnanecká vyjížďka a dojížďka v průběhu sledovaného dne (6-19 hod.)**

Počet	v hodinách	Počet vozidel	v % z počtu REZ	Uvolněná parkovací kapacita
Vyjíždka více než 6h	196	20	34,2%	-20,9%
Vyjíždka více než 7h	190	19	32,5%	-20,3%
Vyjíždka více než 8h	176	17	29,1%	-18,8%
Počet	v hodinách	Počet vozidel	v % z počtu OA DEN	"Zabraná" parkovací kapacita
Dojíždka více než 6h	83	11	10,4%	8,9%
Dojíždka více než 7h	53	6	5,7%	5,7%
Dojíždka více než 8h	46	5	4,7%	4,9%

Hlavní data denního parkování (6-19 h)	
Kapacita parkovacích stání (PS)	72 PS
Průměrně obsazeno PS	48 PS
"Oparkováno" hodin	627
Průměrné využití kapacity	67,0%
PS bez pohybu	18
PS - "rotující"	30



Území: Praha 10 č. okruhu: 29 Kapacita PS: 188 PS Datum: 19.9.2012  
 Název: Na Výsluní, Vrčanská, Jirenská, Černokostelecká, Vrátkovská, 1 Typ: SI KÚ: Strašnice

**A. Obsazenost a struktura parkovacích stání v průběhu sledovaného dne (6-19 hod.) a v noci (24-01 hod.)**

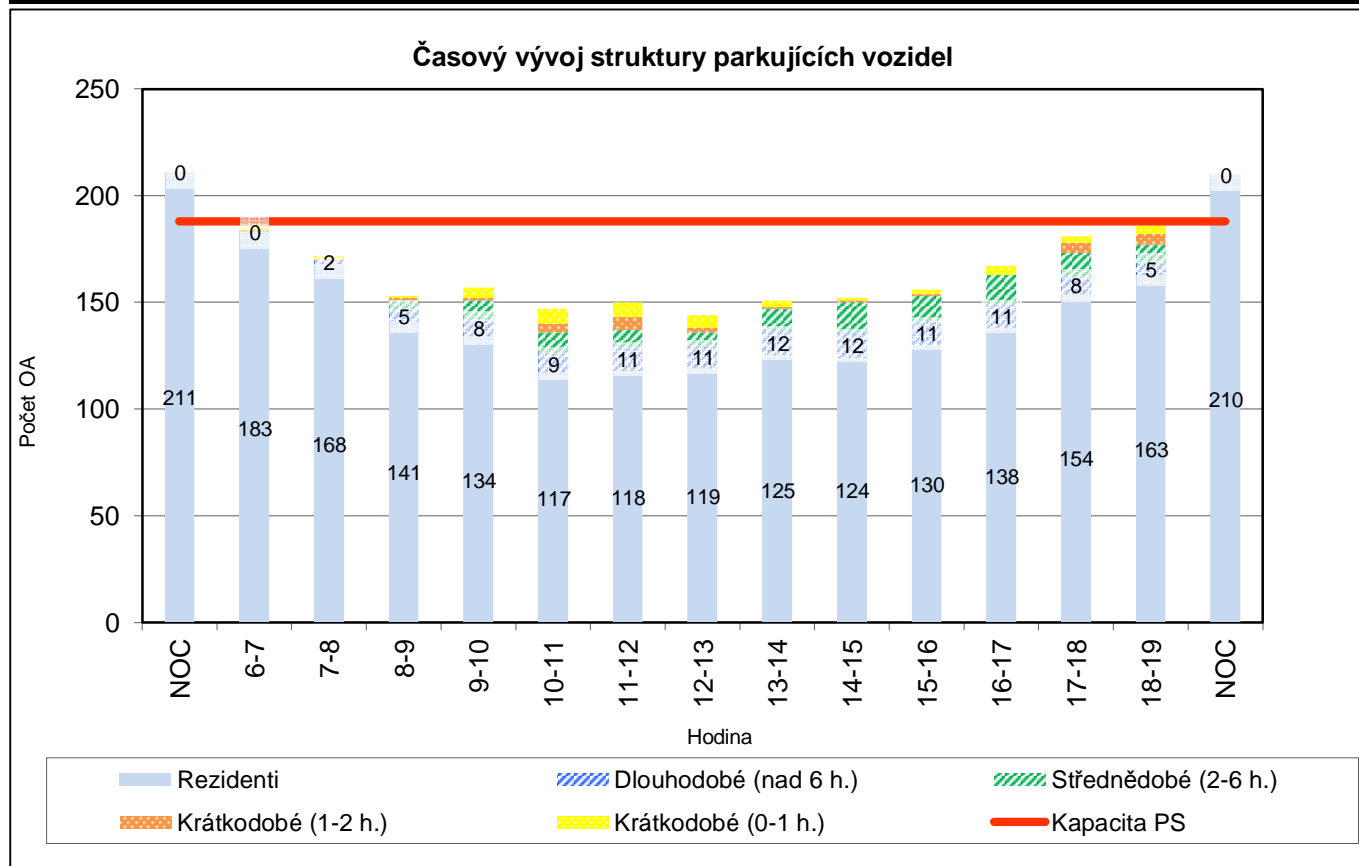
	Hodina															Celkem bez noci
	Noc	6-7	7-8	8-9	9-10	10-11	11-12	12-13	13-14	14-15	15-16	16-17	17-18	18-19	Noc	
Obsazeno PS	211	185	172	153	157	147	150	144	151	152	156	167	181	186	210	2 101
Rezerva-deficit	-23	3	16	35	31	41	38	44	37	36	32	21	7	2	-22	
% využití PS	112	98	91	81	84	78	80	77	80	81	83	89	96	99	112	86,0

**A1. Struktura obsazenosti podle uživatelů**

Obsazeno PS	211	185	172	153	157	147	150	144	151	152	156	167	181	186	210	2 101
Z toho rezidenti	211	183	168	141	134	117	118	119	125	124	130	138	154	163	210	1 814
Rezidenti v %	100,0	98,9	97,7	92,2	85,4	79,6	78,7	82,6	82,8	81,6	83,3	82,6	85,1	87,6	100,0	86,3
Ostatní parkující	0	2	4	12	23	30	32	25	26	28	26	29	27	23	0	287
Ostatní v %	0,0	1,1	2,3	7,8	14,6	20,4	21,3	17,4	17,2	18,4	16,7	17,4	14,9	12,4	0,0	13,7

**A2. Struktura parkujících vozidel podle doby parkování ostatních a vozidla rezidentů**

Typ parkování	NOC	6-7	7-8	8-9	9-10	10-11	11-12	12-13	13-14	14-15	15-16	16-17	17-18	18-19	NOC
Krátkodobé (0-1 h.)	0	1	2	1	5	7	7	6	3	1	2	4	3	4	0
Krátkodobé (1-2 h.)	0	1	0	1	1	4	6	2	1	1	1	0	5	5	0
Střednědobé (2-6 h.)	0	0	0	5	9	10	8	6	10	14	12	14	11	9	0
Dlouhodobé (nad 6 h.)	0	0	2	5	8	9	11	11	12	12	11	11	8	5	0
Rezidenti	211	183	168	141	134	117	118	119	125	124	130	138	154	163	210



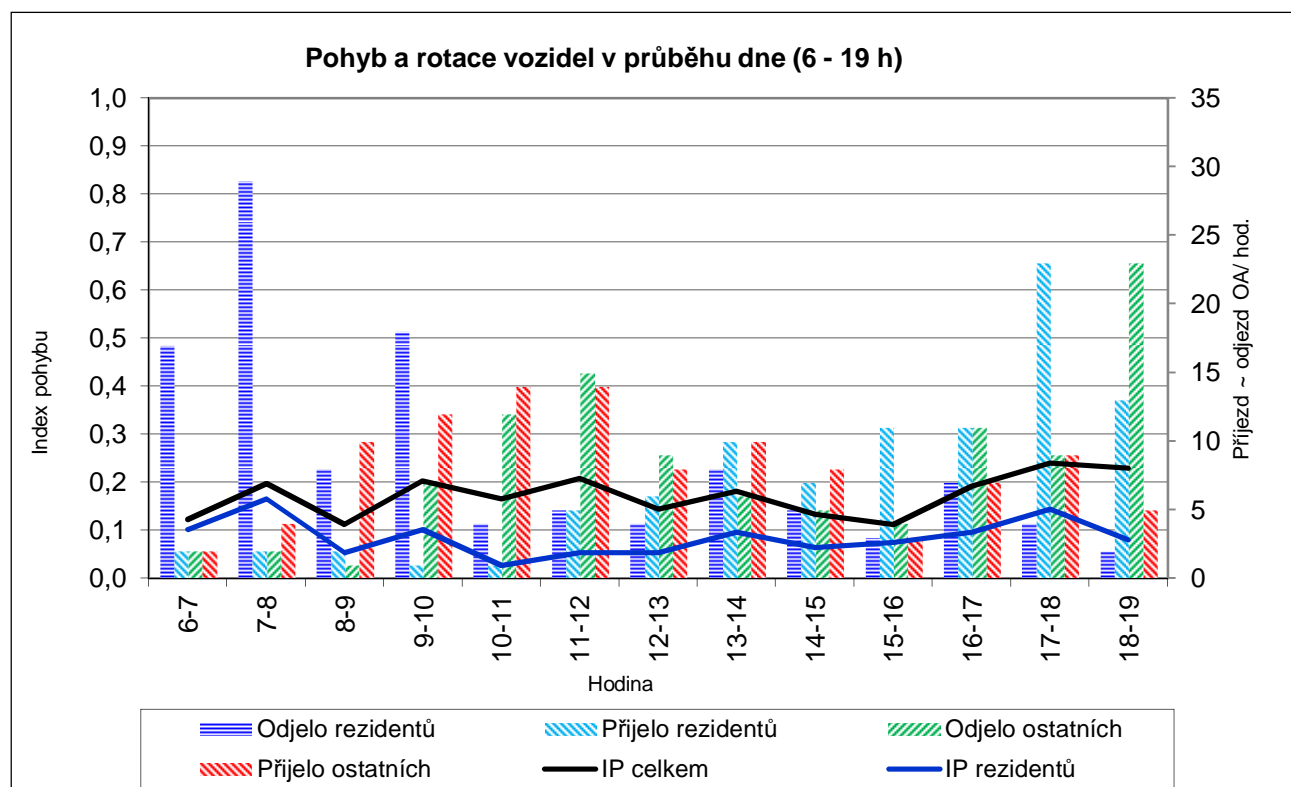
Území: Praha 10 č. okruhu: 29  
 Název: Na Výsluní, Vrčanská, Jirenská, Černokostelec

Kapacita PS: 188 PS  
 Datum: 19.9.2012

**B. Pohyb a rotace vozidel v průběhu sledovaného dne (6-19 hod.)**

	Hodina													Celkem (6-19)
	6-7	7-8	8-9	9-10	10-11	11-12	12-13	13-14	14-15	15-16	16-17	17-18	18-19	
Odjelo celkem	19	31	9	25	16	20	13	14	10	7	18	13	25	<b>220</b>
Přijelo celkem	4	6	12	13	15	19	14	20	15	14	18	32	18	<b>200</b>
Pohyb celkem	23	37	21	38	31	39	27	34	25	21	36	45	43	<b>420</b>
Index pohybu	0,1	0,2	0,1	0,2	0,2	0,2	0,1	0,2	0,1	0,1	0,2	0,2	0,2	<b>2,2</b>
Odjelo rezidentů	17	29	8	18	4	5	4	8	5	3	7	4	2	<b>114</b>
Přijelo rezidentů	2	2	2	1	1	5	6	10	7	11	11	23	13	<b>94</b>
Pohyb rezidentů	19	31	10	19	5	10	10	18	12	14	18	27	15	<b>208</b>
Index pohybu	0,1	0,2	0,1	0,1	0,0	0,1	0,1	0,1	0,1	0,1	0,1	0,1	0,1	<b>1,1</b>
Odjelo ostatních	2	2	1	7	12	15	9	6	5	4	11	9	23	<b>106</b>
Přijelo ostatních	2	4	10	12	14	14	8	10	8	3	7	9	5	<b>106</b>
Pohyb ostatních	4	6	11	19	26	29	17	16	13	7	18	18	28	<b>212</b>
Index pohybu	0,0	0,0	0,1	0,1	0,1	0,2	0,1	0,1	0,1	0,0	0,1	0,1	0,1	<b>1,1</b>

Index rotace	Celkový	1,30
	Rezidentů	0,75
	Ostatní	4,80



Území: Praha 10

Kapacita PS: 188 PS

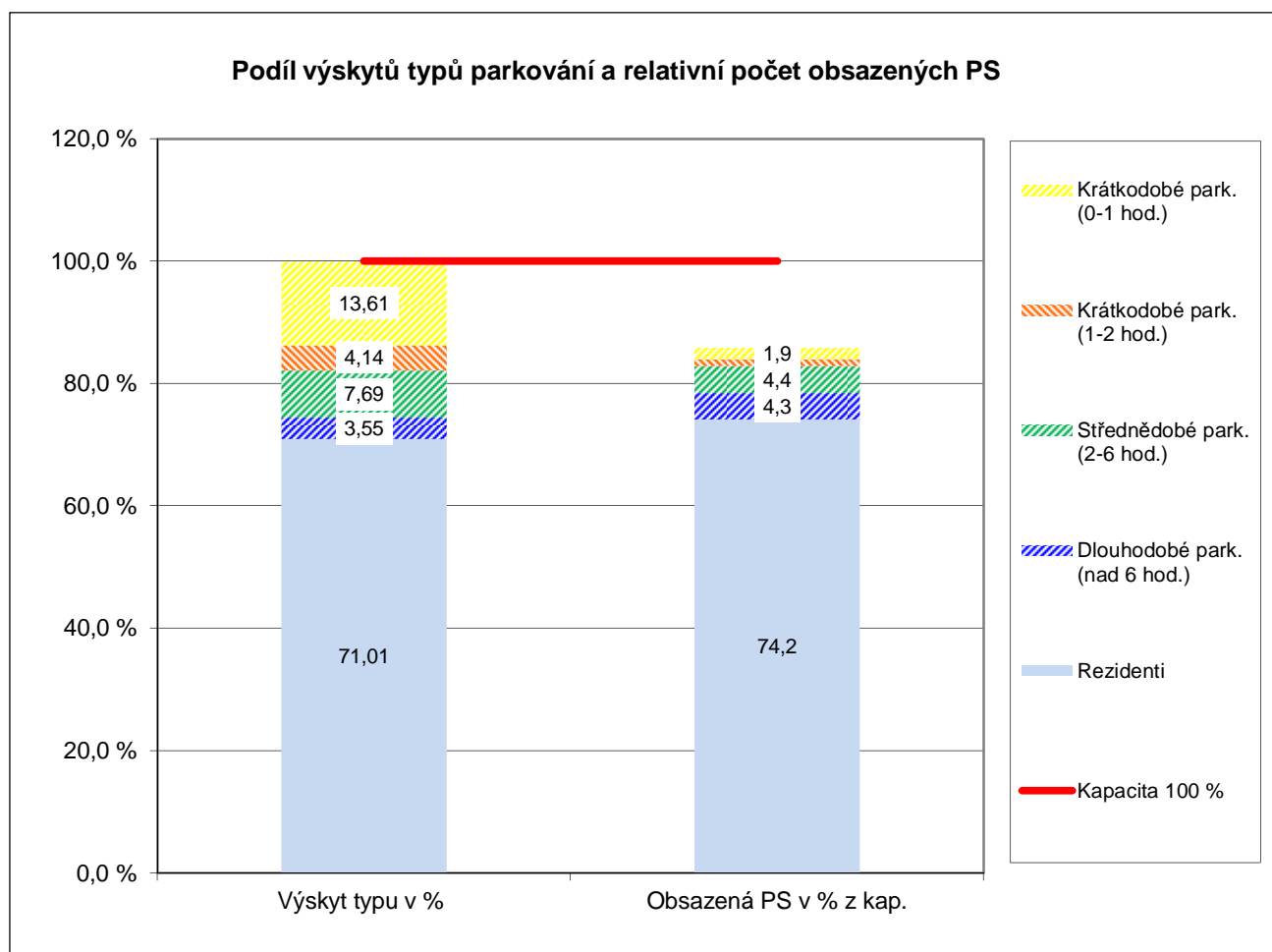
Název: Na Výsluní, Vrčanská, Jirenská, Černokostelecká, Vrátkov

Datum: 19.9.2012

**C. Struktura typů parkování v průběhu sledovaného dne (6-19 hod.)**

Typ parkování	Počet výskytů OA	Výskyt typu v %	Počet obsazených PS	Obsazená PS v % z kap.
Krátkodobé park. (0-1 hod.)	46	13,61	4	1,9
Krátkodobé park. (1-2 hod.)	14	4,14	2	1,1
Střednědobé park. (2-6 hod.)	26	7,69	8	4,4
Dlouhodobé park. (nad 6 hod.)	12	3,55	8	4,3
Rezidenti	240	71,01	140	74,2
Celkem	338	100,0%	162	86,0

Střední doba parkování (hod)	Rezidenti	7,56
	Ostatní	2,93
	Celkem	6,22

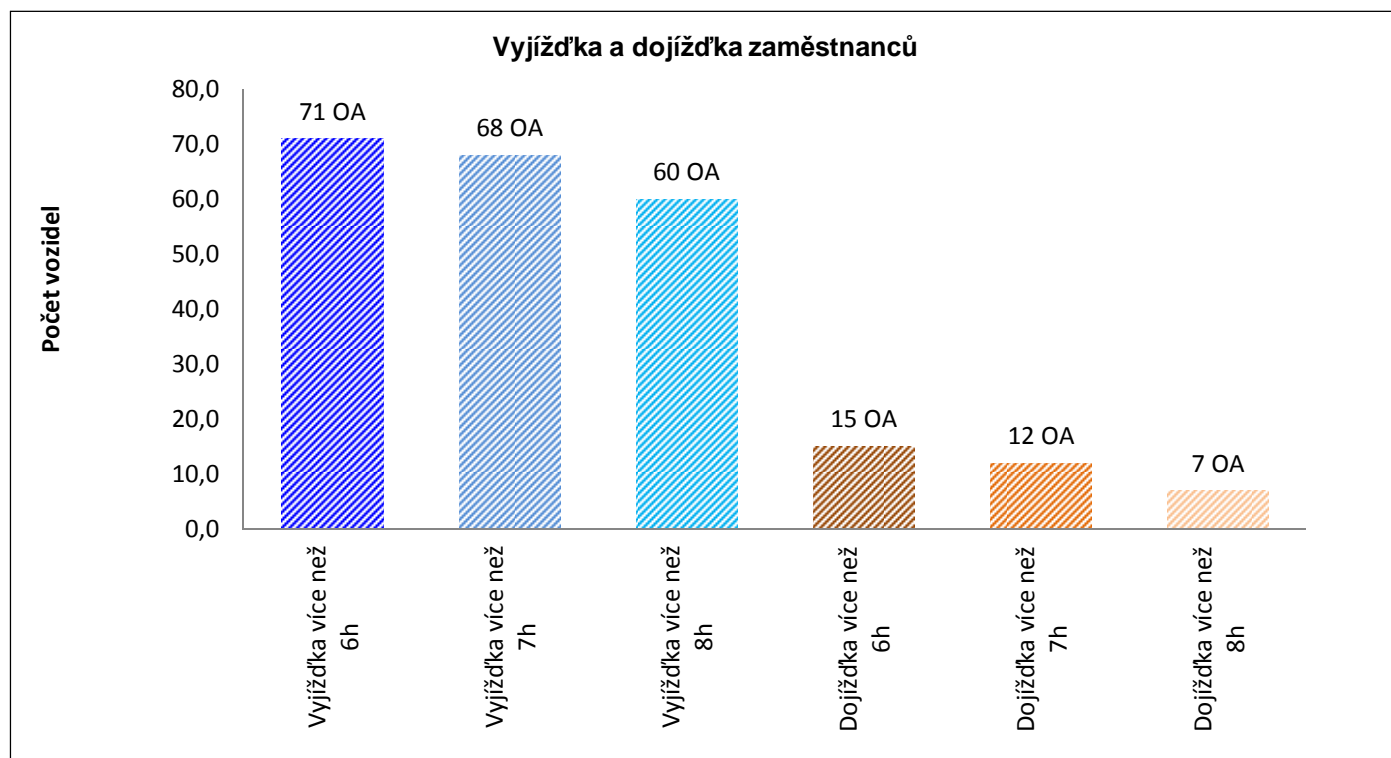


Území: Praha 10 Kapacita PS: 188 PS č. okruhu: 29  
 Název: Na Výsluní, Vrčanská, Jirenská, Černokostelecká, Vráti Datum: 19.9.2012

**D. Zaměstnanecká vyjížďka a dojížďka v průběhu sledovaného dne (6-19 hod.)**

Počet	v hodinách	Počet vozidel	v % z počtu REZ	Uvolněná parkovací kapacita
Vyjíždka více než 6h	711	71	33,7%	-29,1%
Vyjíždka více než 7h	693	68	32,3%	-28,4%
Vyjíždka více než 8h	637	60	28,5%	-26,1%
Počet	v hodinách	Počet vozidel	v % z počtu OA DEN	"Zabraná" parkovací kapacita
Dojíždka více než 6h	123	15	4,4%	5,0%
Dojíždka více než 7h	105	12	3,6%	4,3%
Dojíždka více než 8h	70	7	2,1%	2,9%

Hlavní data denního parkování (6-19 h)	
Kapacita parkovacích stání (PS)	188 PS
Průměrně obsazeno PS	162 PS
"Oparkováno" hodin	2 101
Průměrné využití kapacity	86,0%
PS bez pohybu	95
PS - "rotující"	67





Území: Praha 10 č. okruhu: 30 Kapacita PS: 97 PS Datum: 19.9.2012  
 Název: Běchovická, Hřibská, Počernická, Slunečná Typ: VI KÚ: Strašnice

**A. Obsazenost a struktura parkovacích stání v průběhu sledovaného dne (6-19 hod.) a v noci (24-01 hod.)**

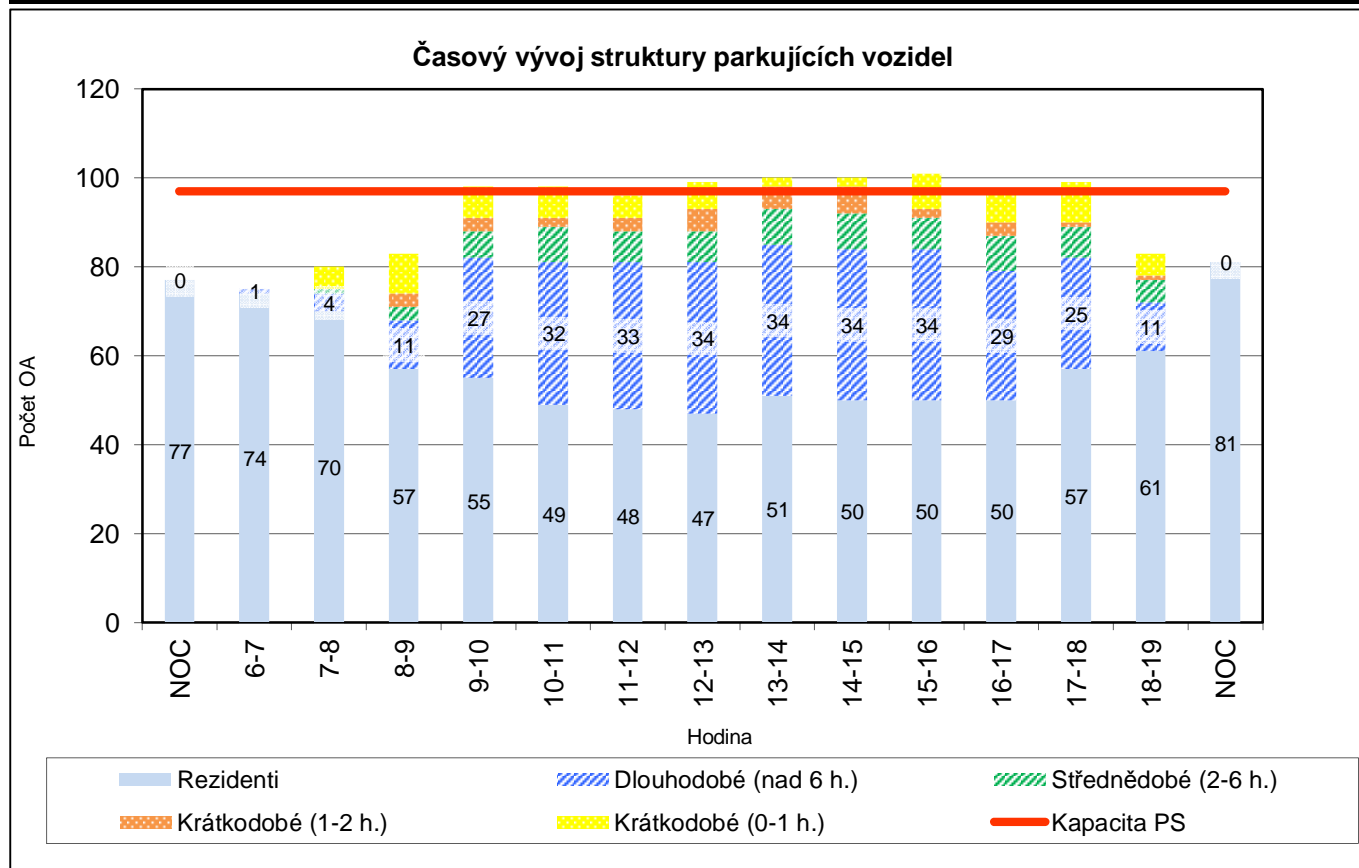
	Hodina															Celkem bez noci
	Noc	6-7	7-8	8-9	9-10	10-11	11-12	12-13	13-14	14-15	15-16	16-17	17-18	18-19	Noc	
Obsazeno PS	77	75	80	83	98	98	96	99	100	100	101	97	99	83	81	1 209
Rezerva-deficit	20	22	17	14	-1	-1	1	-2	-3	-3	-4	0	-2	14	16	
% využití PS	79	77	82	86	101	101	99	102	103	103	104	100	102	86	84	95,9

**A1. Struktura obsazenosti podle uživatelů**

Obsazeno PS	77	75	80	83	98	98	96	99	100	100	101	97	99	83	81	1 209
Z toho rezidenti	77	74	70	57	55	49	48	47	51	50	50	50	57	61	81	719
Rezidenti v %	100,0	98,7	87,5	68,7	56,1	50,0	50,0	47,5	51,0	50,0	49,5	51,5	57,6	73,5	100,0	59,5
Ostatní parkující	0	1	10	26	43	49	48	52	49	50	51	47	42	22	0	490
Ostatní v %	0,0	1,3	12,5	31,3	43,9	50,0	50,0	52,5	49,0	50,0	50,5	48,5	42,4	26,5	0,0	40,5

**A2. Struktura parkujících vozidel podle doby parkování ostatních a vozidla rezidentů**

Typ parkování	NOC	6-7	7-8	8-9	9-10	10-11	11-12	12-13	13-14	14-15	15-16	16-17	17-18	18-19	NOC
Krátkodobé (0-1 h.)	0	0	5	9	7	7	5	6	2	2	8	7	9	5	0
Krátkodobé (1-2 h.)	0	0	0	3	3	2	3	5	5	6	2	3	1	1	0
Střednědobé (2-6 h.)	0	0	1	3	6	8	7	7	8	8	7	8	7	5	0
Dlouhodobé (nad 6 h.)	0	1	4	11	27	32	33	34	34	34	34	29	25	11	0
Rezidenti	77	74	70	57	55	49	48	47	51	50	50	50	57	61	81

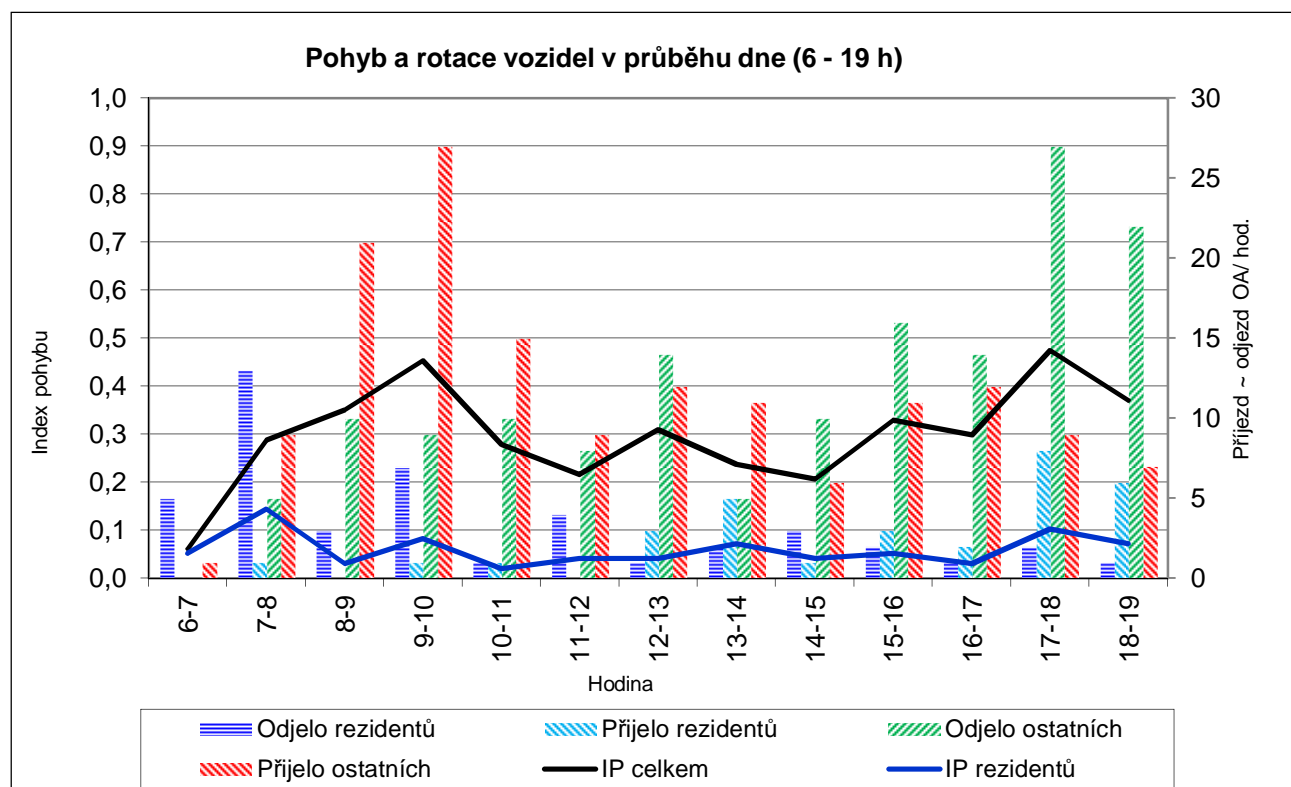


Území: Praha 10      č. okruhu: 30      Kapacita PS: 97 PS  
 Název: Běchovická, Hřibská, Počernická, Slunečná      Datum: 19.9.2012

**B. Pohyb a rotace vozidel v průběhu sledovaného dne (6-19 hod.)**

	Hodina													Celkem (6-19)
	6-7	7-8	8-9	9-10	10-11	11-12	12-13	13-14	14-15	15-16	16-17	17-18	18-19	
Odjelo celkem	5	18	13	16	11	12	15	7	13	18	15	29	23	<b>195</b>
Přijelo celkem	1	10	21	28	16	9	15	16	7	14	14	17	13	<b>181</b>
Pohyb celkem	6	28	34	44	27	21	30	23	20	32	29	46	36	<b>376</b>
Index pohybu	0,1	0,3	0,4	0,5	0,3	0,2	0,3	0,2	0,2	0,3	0,3	0,5	0,4	<b>3,9</b>
Odjelo rezidentů	5	13	3	7	1	4	1	2	3	2	1	2	1	<b>45</b>
Přijelo rezidentů	0	1	0	1	1	0	3	5	1	3	2	8	6	<b>31</b>
Pohyb rezidentů	5	14	3	8	2	4	4	7	4	5	3	10	7	<b>76</b>
Index pohybu	0,1	0,1	0,0	0,1	0,0	0,0	0,0	0,1	0,0	0,1	0,0	0,1	0,1	<b>0,8</b>
Odjelo ostatních	0	5	10	9	10	8	14	5	10	16	14	27	22	<b>150</b>
Přijelo ostatních	1	9	21	27	15	9	12	11	6	11	12	9	7	<b>150</b>
Pohyb ostatních	1	14	31	36	25	17	26	16	16	27	26	36	29	<b>300</b>
Index pohybu	0,0	0,1	0,3	0,4	0,3	0,2	0,3	0,2	0,2	0,3	0,3	0,4	0,3	<b>3,1</b>

Index rotace	Celkový	2,02
	Rezidentů	0,69
	Ostatní	3,98



Území: Praha 10

Kapacita PS: 97 PS

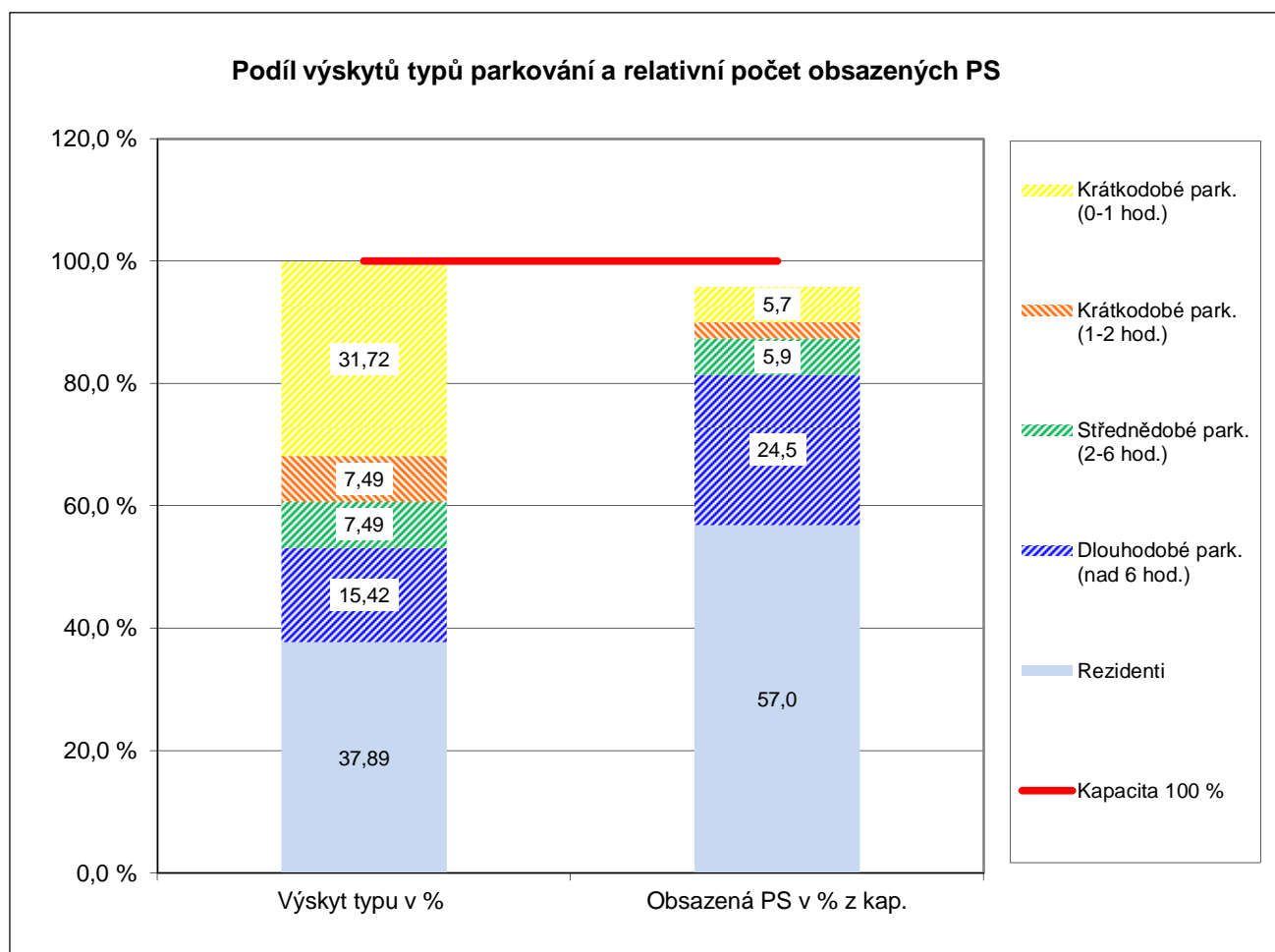
Název: Běchovická, Hřibská, Počernická, Slunečná

Datum: 19.9.2012

**C. Struktura typů parkování v průběhu sledovaného dne (6-19 hod.)**

Typ parkování	Počet výskytů OA	Výskyt typu v %	Počet obsazených PS	Obsazená PS v % z kap.
Krátkodobé park. (0-1 hod.)	72	31,72	6	5,7
Krátkodobé park. (1-2 hod.)	17	7,49	3	2,7
Střednědobé park. (2-6 hod.)	17	7,49	6	5,9
Dlouhodobé park. (nad 6 hod.)	35	15,42	24	24,5
Rezidenti	86	37,89	55	57,0
<b>Celkem</b>	<b>227</b>	<b>100,0%</b>	<b>93</b>	<b>95,9</b>

Střední doba parkování (hod)	Rezidenti	8,36
	Ostatní	3,48
	<b>Celkem</b>	<b>5,33</b>

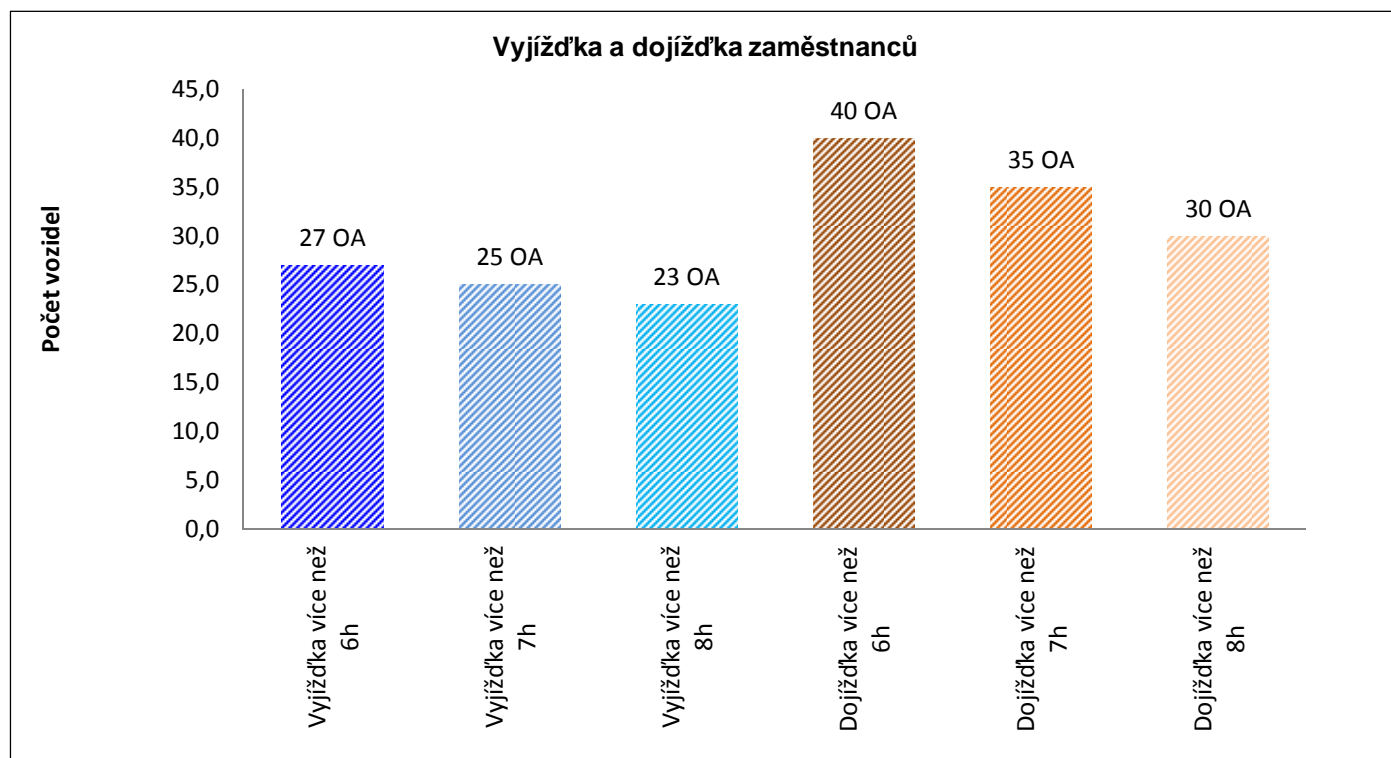


Území: Praha 10 Kapacita PS: 97 PS č. okruhu: 30  
 Název: Běchovická, Hřibská, Počernická, Slunečná Datum: 19.9.2012

**D. Zaměstnanecká vyjížďka a dojížďka v průběhu sledovaného dne (6-19 hod.)**

Počet	v hodinách	Počet vozidel	v % z počtu REZ	Uvolněná parkovací kapacita
Vyjíždka více než 6h	253	27	34,2%	-20,1%
Vyjíždka více než 7h	241	25	31,6%	-19,1%
Vyjíždka více než 8h	227	23	29,1%	-18,0%
Počet	v hodinách	Počet vozidel	v % z počtu OA DEN	"Zabraná" parkovací kapacita
Dojíždka více než 6h	339	40	17,6%	26,9%
Dojíždka více než 7h	309	35	15,4%	24,5%
Dojíždka více než 8h	274	30	13,2%	21,7%

Hlavní data denního parkování (6-19 h)	
Kapacita parkovacích stání (PS)	97 PS
Průměrně obsazeno PS	93 PS
"Oparkováno" hodin	1 209
Průměrné využití kapacity	95,9%
PS bez pohybu	41
PS - "rotující"	52



Území: Praha 10 č. okruhu: 31 Kapacita PS: 113 PS Datum: 19.9.2012  
 Název: Počernická Typ: SM KÚ: Strašnice

**A. Obsazenost a struktura parkovacích stání v průběhu sledovaného dne (6-19 hod.) a v noci (24-01 hod.)**

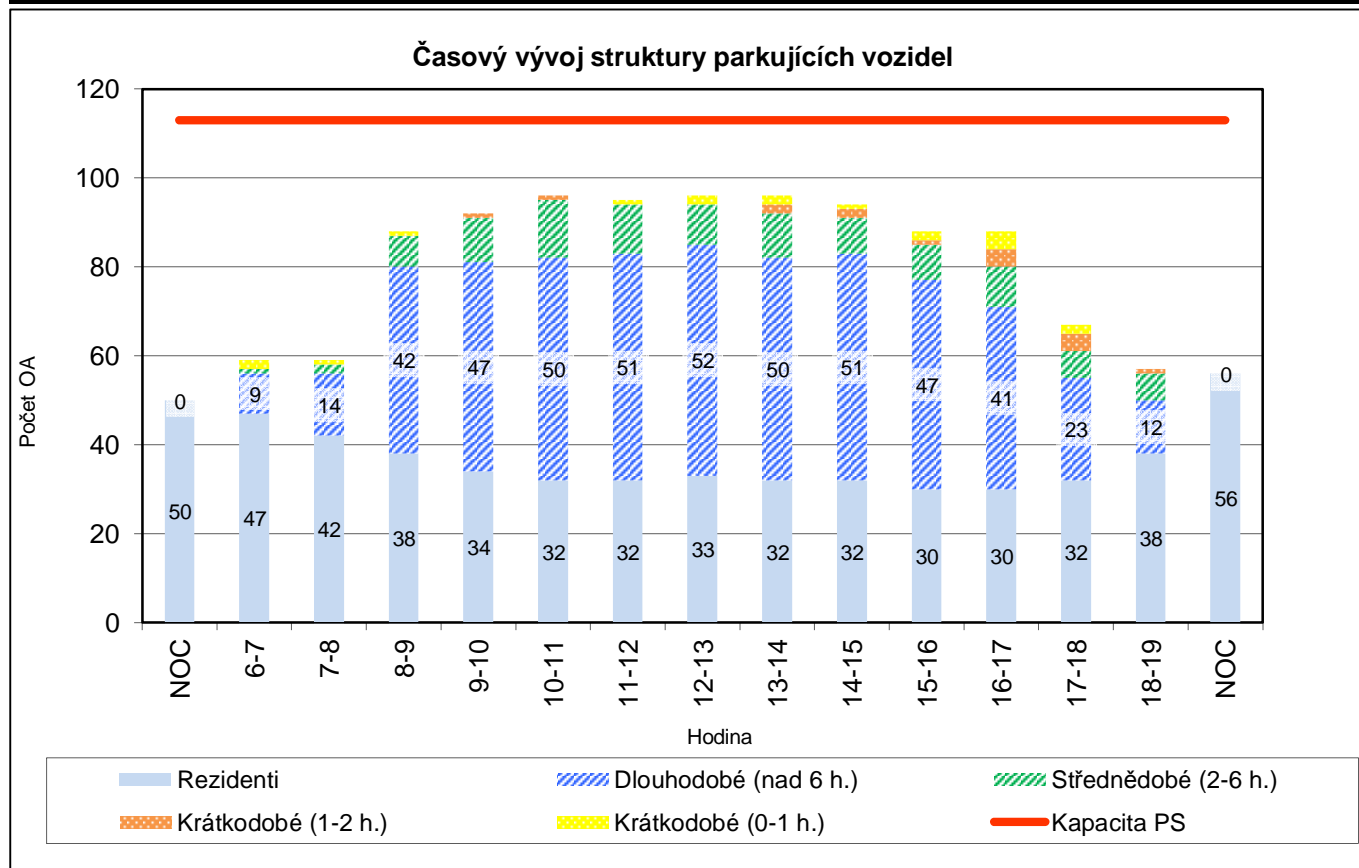
	Hodina															Celkem bez noci
	Noc	6-7	7-8	8-9	9-10	10-11	11-12	12-13	13-14	14-15	15-16	16-17	17-18	18-19	Noc	
Obsazeno PS	50	59	59	88	92	96	95	96	96	94	88	88	67	57	56	1 075
Rezerva-deficit	63	54	54	25	21	17	18	17	17	19	25	25	46	56	57	
% využití PS	44	52	52	78	81	85	84	85	85	83	78	78	59	50	50	73,2

**A1. Struktura obsazenosti podle uživatelů**

Obsazeno PS	50	59	59	88	92	96	95	96	96	94	88	88	67	57	56	1 075
Z toho rezidenti	50	47	42	38	34	32	32	33	32	32	30	30	32	38	56	452
Rezidenti v %	100,0	79,7	71,2	43,2	37,0	33,3	33,7	34,4	33,3	34,0	34,1	34,1	47,8	66,7	100,0	42,0
Ostatní parkující	0	12	17	50	58	64	63	63	64	62	58	58	35	19	0	623
Ostatní v %	0,0	20,3	28,8	56,8	63,0	66,7	66,3	65,6	66,7	66,0	65,9	65,9	52,2	33,3	0,0	58,0

**A2. Struktura parkujících vozidel podle doby parkování ostatních a vozidla rezidentů**

Typ parkování	NOC	6-7	7-8	8-9	9-10	10-11	11-12	12-13	13-14	14-15	15-16	16-17	17-18	18-19	NOC
Krátkodobé (0-1 h.)	0	2	1	1	0	0	1	2	2	1	2	4	2	0	0
Krátkodobé (1-2 h.)	0	0	0	0	1	1	0	0	2	2	1	4	4	1	0
Střednědobé (2-6 h.)	0	1	2	7	10	13	11	9	10	8	8	9	6	6	0
Dlouhodobé (nad 6 h.)	0	9	14	42	47	50	51	52	50	51	47	41	23	12	0
Rezidenti	50	47	42	38	34	32	32	33	32	32	30	30	32	38	56

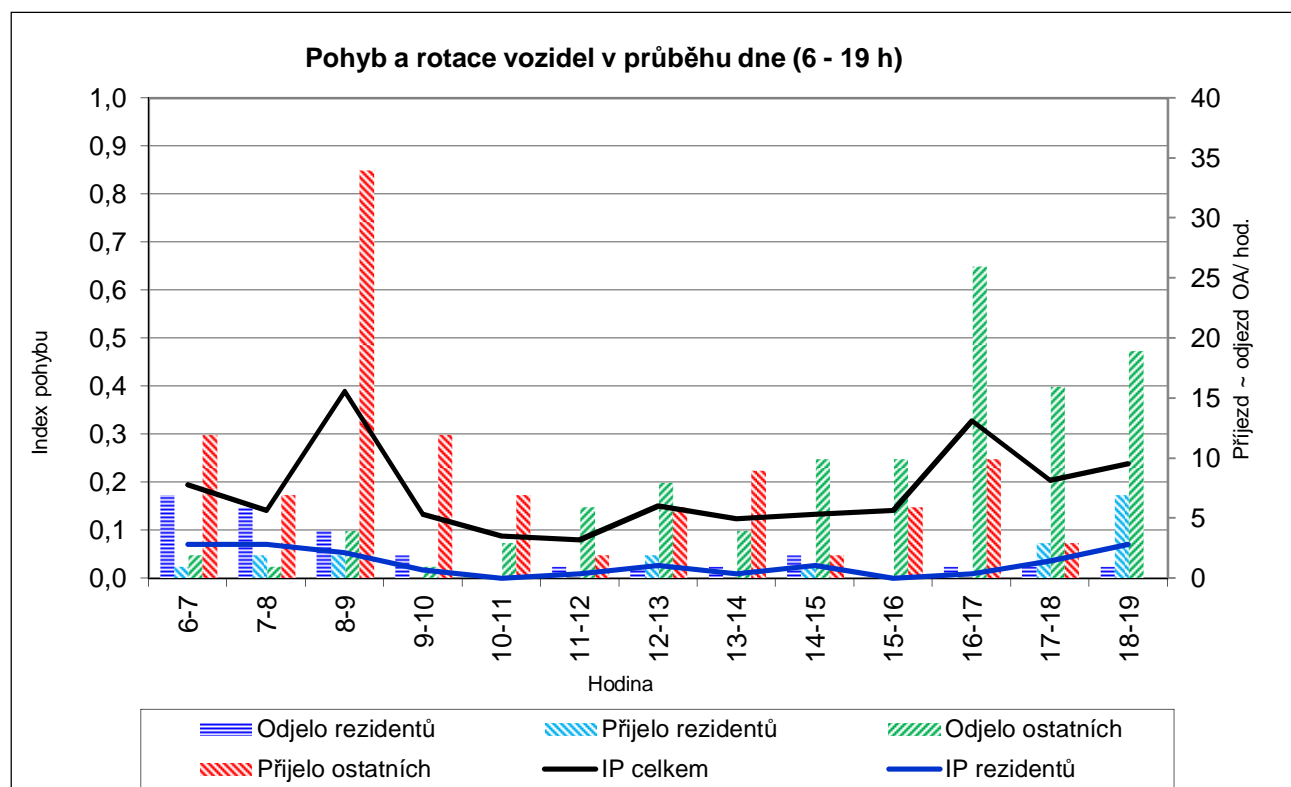


Území: Praha 10      č. okruhu: 31      Kapacita PS: 113 PS  
 Název: Počernická      Datum: 19.9.2012

**B. Pohyb a rotace vozidel v průběhu sledovaného dne (6-19 hod.)**

	Hodina													Celkem (6-19)
	6-7	7-8	8-9	9-10	10-11	11-12	12-13	13-14	14-15	15-16	16-17	17-18	18-19	
Odjelo celkem	9	7	8	3	3	7	9	5	12	10	27	17	20	<b>137</b>
Přijelo celkem	13	9	36	12	7	2	8	9	3	6	10	6	7	<b>128</b>
Pohyb celkem	22	16	44	15	10	9	17	14	15	16	37	23	27	<b>265</b>
Index pohybu	0,2	0,1	0,4	0,1	0,1	0,1	0,2	0,1	0,1	0,1	0,3	0,2	0,2	<b>2,3</b>
Odjelo rezidentů	7	6	4	2	0	1	1	1	2	0	1	1	1	<b>27</b>
Přijelo rezidentů	1	2	2	0	0	0	2	0	1	0	0	3	7	<b>18</b>
Pohyb rezidentů	8	8	6	2	0	1	3	1	3	0	1	4	8	<b>45</b>
Index pohybu	0,1	0,1	0,1	0,0	0,0	0,0	0,0	0,0	0,0	0,0	0,0	0,0	0,1	<b>0,4</b>
Odjelo ostatních	2	1	4	1	3	6	8	4	10	10	26	16	19	<b>110</b>
Přijelo ostatních	12	7	34	12	7	2	6	9	2	6	10	3	0	<b>110</b>
Pohyb ostatních	14	8	38	13	10	8	14	13	12	16	36	19	19	<b>220</b>
Index pohybu	0,1	0,1	0,3	0,1	0,1	0,1	0,1	0,1	0,1	0,1	0,3	0,2	0,2	<b>1,9</b>

Index rotace	Celkový	1,60
	Rezidentů	0,65
	Ostatní	2,30



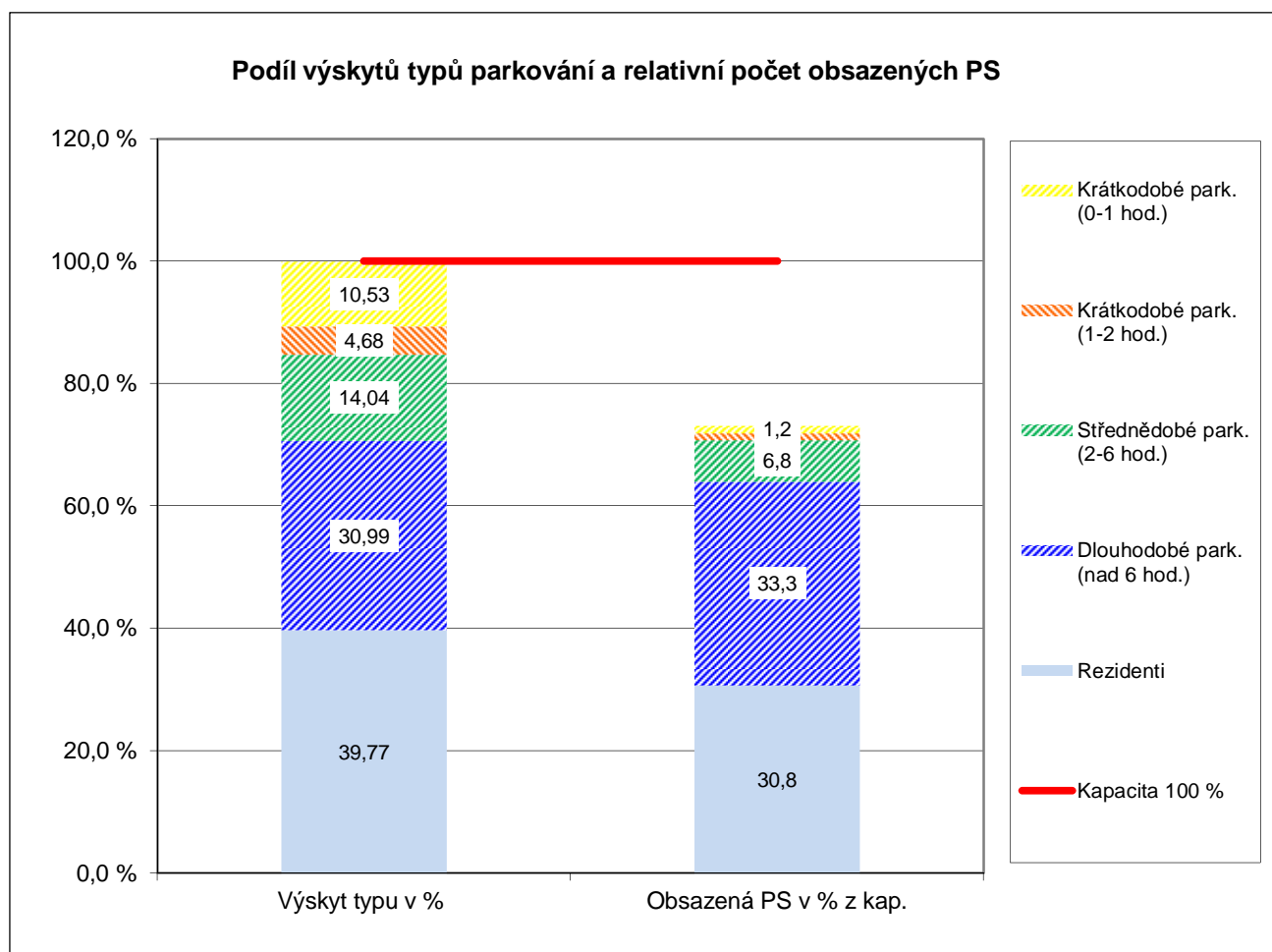
Území: Praha 10  
Název: Počernická

Kapacita PS: 113 PS  
Datum: 19.9.2012

### C. Struktura typů parkování v průběhu sledovaného dne (6-19 hod.)

Typ parkování	Počet výskytů OA	Výskyt typu v %	Počet obsazených PS	Obsazená PS v % z kap.
Krátkodobé park. (0-1 hod.)	18	10,53	1	1,2
Krátkodobé park. (1-2 hod.)	8	4,68	1	1,1
Střednědobé park. (2-6 hod.)	24	14,04	8	6,8
Dlouhodobé park. (nad 6 hod.)	53	30,99	38	33,3
Rezidenti	68	39,77	35	30,8
Celkem	171	100,0%	83	73,2

Střední doba parkování (hod)	Rezidenti	6,65
	Ostatní	6,05
	Celkem	6,29

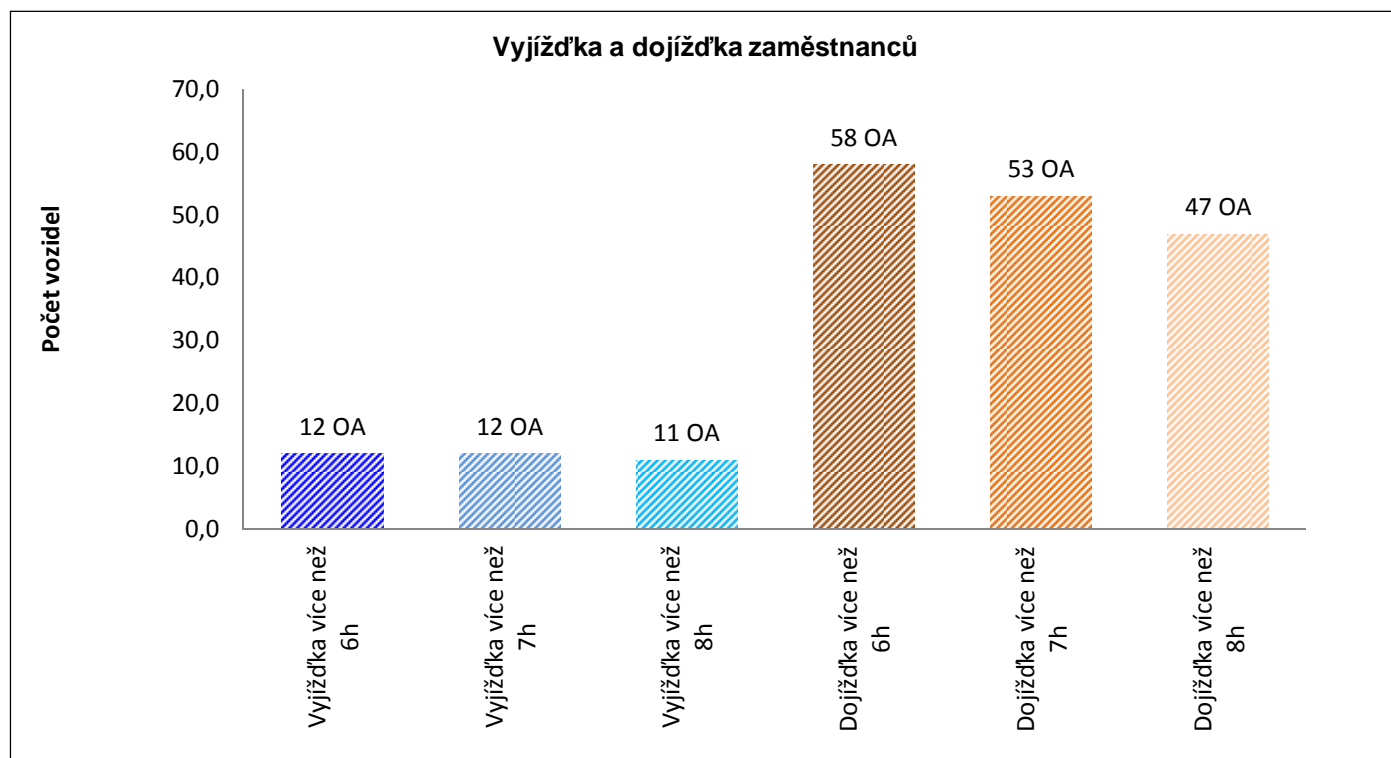


Území: Praha 10 Kapacita PS: 113 PS č. okruhu: 31  
 Název: Počernická Datum: 19.9.2012

**D. Zaměstnanecká výjížd'ka a dojížd'ka v průběhu sledovaného dne (6-19 hod.)**

Počet	v hodinách	Počet vozidel	v % z počtu REZ	Uvolněná parkovací kapacita
Vyjížd'ka více než 6h	118	12	22,6%	-8,0%
Vyjížd'ka více než 7h	118	12	22,6%	-8,0%
Vyjížd'ka více než 8h	111	11	20,8%	-7,6%
Počet	v hodinách	Počet vozidel	v % z počtu OA DEN	"Zabraná" parkovací kapacita
Dojížd'ka více než 6h	519	58	33,9%	35,3%
Dojížd'ka více než 7h	489	53	31,0%	33,3%
Dojížd'ka více než 8h	447	47	27,5%	30,4%

Hlavní data denního parkování (6-19 h)	
Kapacita parkovacích stání (PS)	113 PS
Průměrně obsazeno PS	83 PS
"Oparkováno" hodin	1 075
Průměrné využití kapacity	73,2%
PS bez pohybu	24
PS - "rotující"	59





Území: Praha 10 č. okruhu: 32  
 Název: Na Hroudě, V Předpolí, U Hranic

Kapacita PS: 214 PS Datum: 20.9.2012  
 Typ: SM KÚ: Strašnice

### A. Obsazenost a struktura parkovacích stání v průběhu sledovaného dne (6-19 hod.) a v noci (24-01 hod.)

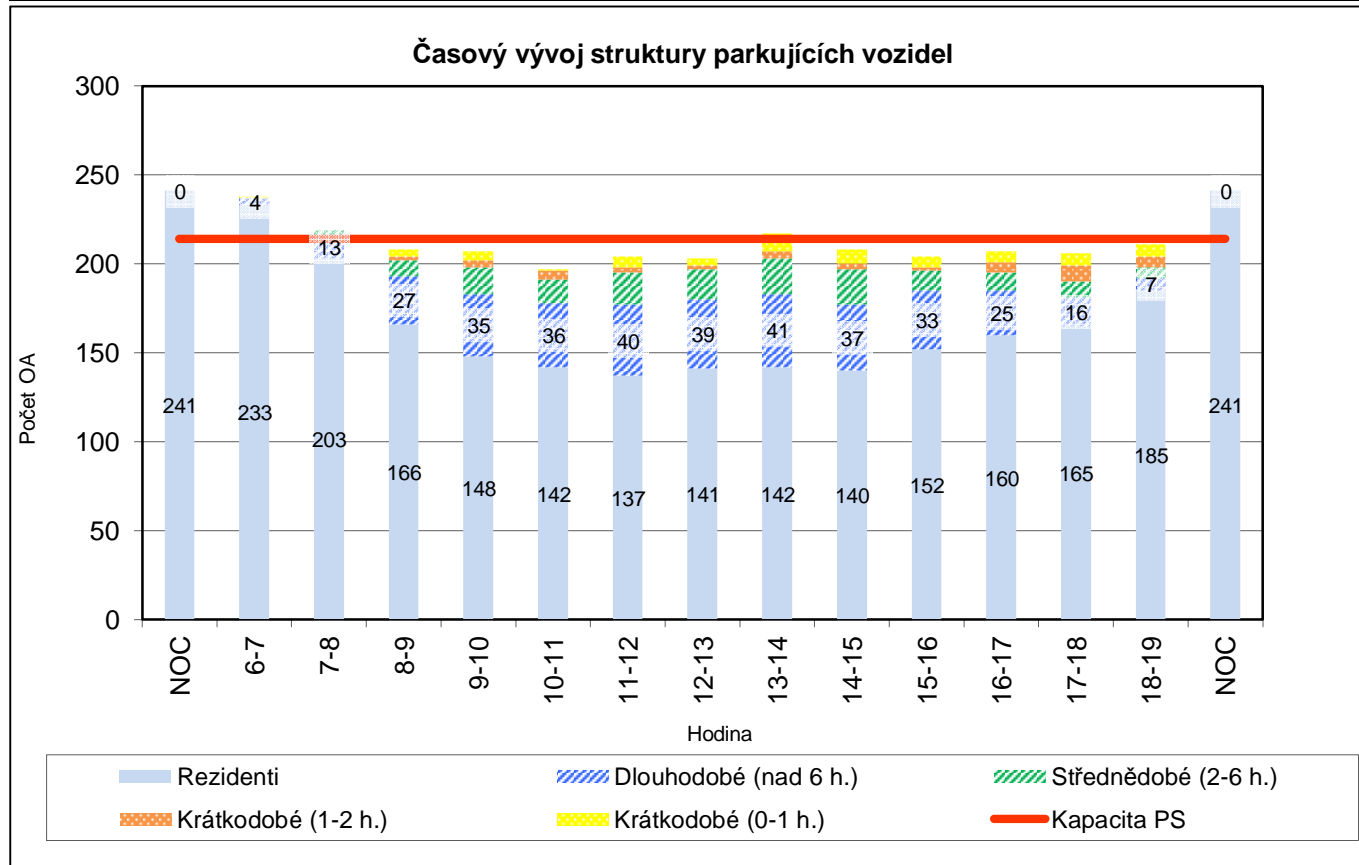
	Hodina															Celkem bez noci
	Noc	6-7	7-8	8-9	9-10	10-11	11-12	12-13	13-14	14-15	15-16	16-17	17-18	18-19	Noc	
Obsazeno PS	241	238	219	208	207	197	204	203	217	208	204	207	206	211	241	2 729
Rezerva-deficit	-27	-24	-5	6	7	17	10	11	-3	6	10	7	8	3	-27	
% využití PS	113	111	102	97	97	92	95	95	101	97	95	97	96	99	113	98,1

#### A1. Struktura obsazenosti podle uživatelů

Obsazeno PS	241	238	219	208	207	197	204	203	217	208	204	207	206	211	241	2 729
Z toho rezidenti	241	233	203	166	148	142	137	141	142	140	152	160	165	185	241	2 114
Rezidenti v %	100,0	97,9	92,7	79,8	71,5	72,1	67,2	69,5	65,4	67,3	74,5	77,3	80,1	87,7	100,0	77,5
Ostatní parkující	0	5	16	42	59	55	67	62	75	68	52	47	41	26	0	615
Ostatní v %	0,0	2,1	7,3	20,2	28,5	27,9	32,8	30,5	34,6	32,7	25,5	22,7	19,9	12,3	0,0	22,5

#### A2. Struktura parkujících vozidel podle doby parkování ostatních a vozidla rezidentů

Typ parkování	NOC	6-7	7-8	8-9	9-10	10-11	11-12	12-13	13-14	14-15	15-16	16-17	17-18	18-19	NOC
Krátkodobé (0-1 h.)	0	1	0	4	5	1	6	4	10	8	6	6	7	7	0
Krátkodobé (1-2 h.)	0	0	0	2	4	5	3	2	4	3	2	6	9	6	0
Střednědobé (2-6 h.)	0	0	3	9	15	13	18	17	20	20	11	10	9	6	0
Dlouhodobé (nad 6 h.)	0	4	13	27	35	36	40	39	41	37	33	25	16	7	0
Rezidenti	241	233	203	166	148	142	137	141	142	140	152	160	165	185	241



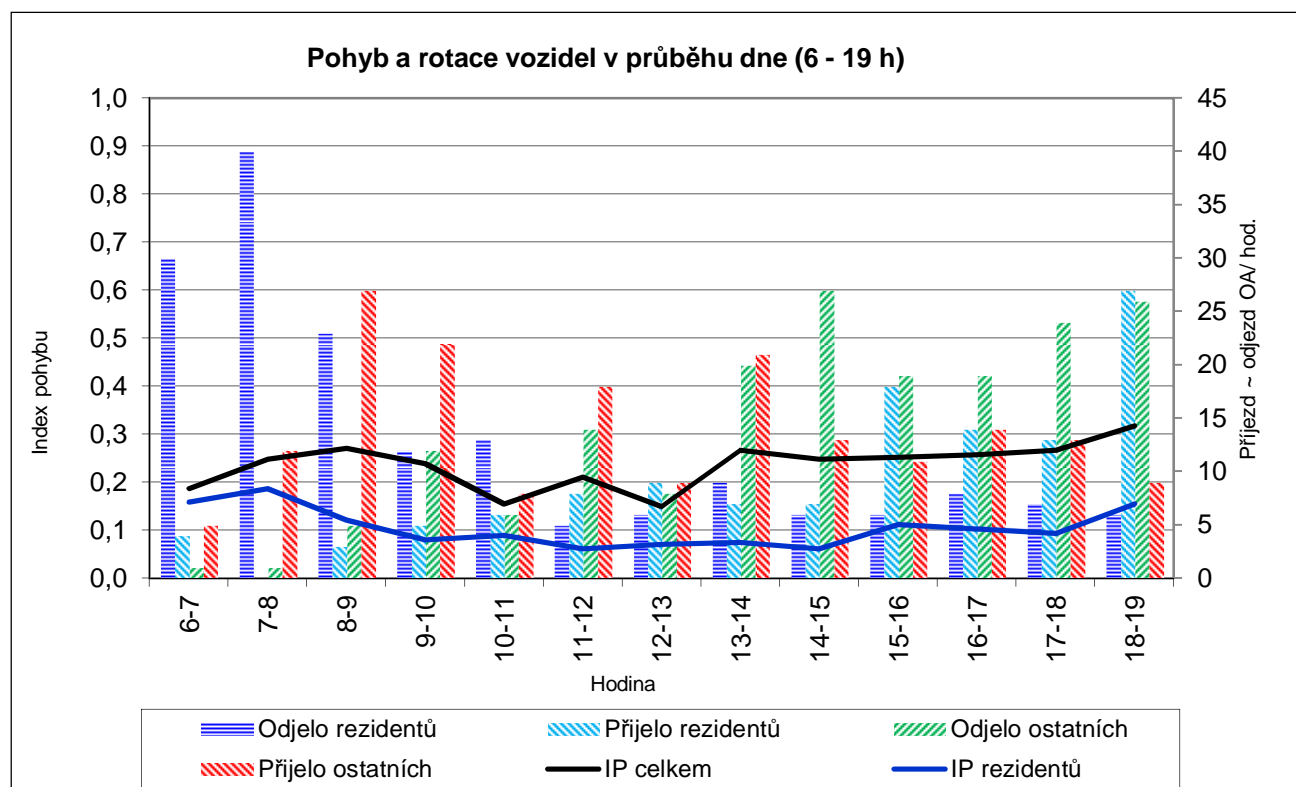
Území: Praha 10 č. okruhu: 32  
 Název: Na Hroudě, V Předpolí, U Hranic

Kapacita PS: 214 PS  
 Datum: 20.9.2012

**B. Pohyb a rotace vozidel v průběhu sledovaného dne (6-19 hod.)**

	Hodina													Celkem (6-19)
	6-7	7-8	8-9	9-10	10-11	11-12	12-13	13-14	14-15	15-16	16-17	17-18	18-19	
Odjelo celkem	31	41	28	24	19	19	14	29	33	25	27	31	32	353
Přijelo celkem	9	12	30	27	14	26	18	28	20	29	28	26	36	303
Pohyb celkem	40	53	58	51	33	45	32	57	53	54	55	57	68	656
Index pohybu	0,2	0,2	0,3	0,2	0,2	0,2	0,1	0,3	0,2	0,3	0,3	0,3	0,3	3,1
Odjelo rezidentů	30	40	23	12	13	5	6	9	6	6	8	7	6	171
Přijelo rezidentů	4	0	3	5	6	8	9	7	7	18	14	13	27	121
Pohyb rezidentů	34	40	26	17	19	13	15	16	13	24	22	20	33	292
Index pohybu	0,2	0,2	0,1	0,1	0,1	0,1	0,1	0,1	0,1	0,1	0,1	0,1	0,2	1,4
Odjelo ostatních	1	1	5	12	6	14	8	20	27	19	19	24	26	182
Přijelo ostatních	5	12	27	22	8	18	9	21	13	11	14	13	9	182
Pohyb ostatních	6	13	32	34	14	32	17	41	40	30	33	37	35	364
Index pohybu	0,0	0,1	0,1	0,2	0,1	0,1	0,1	0,2	0,2	0,1	0,2	0,2	0,2	1,7

Index rotace	Celkový	1,56
	Rezidentů	0,90
	Ostatní	3,85



Území: Praha 10

Kapacita PS: 214 PS

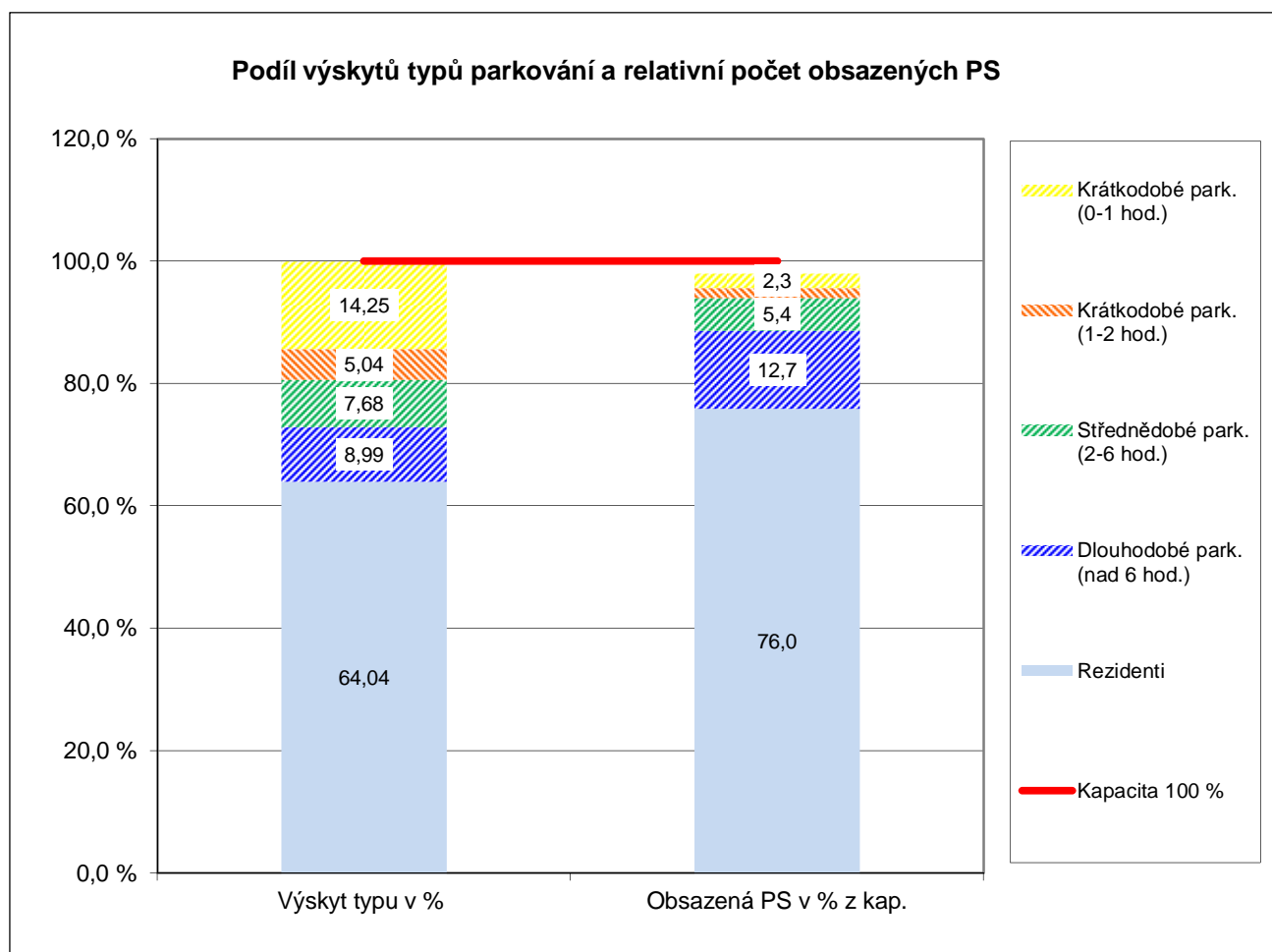
Název: Na Hroudě, V Předpolí, U Hranic

Datum: 20.9.2012

**C. Struktura typů parkování v průběhu sledovaného dne (6-19 hod.)**

Typ parkování	Počet výskytů OA	Výskyt typu v %	Počet obsazených PS	Obsazená PS v % z kap.
Krátkodobé park. (0-1 hod.)	65	14,25	5	2,3
Krátkodobé park. (1-2 hod.)	23	5,04	4	1,7
Střednědobé park. (2-6 hod.)	35	7,68	12	5,4
Dlouhodobé park. (nad 6 hod.)	41	8,99	27	12,7
Rezidenti	292	64,04	163	76,0
Celkem	456	100,0%	210	98,1

Střední doba parkování (hod)	Rezidenti	7,24
	Ostatní	3,75
	Celkem	5,98

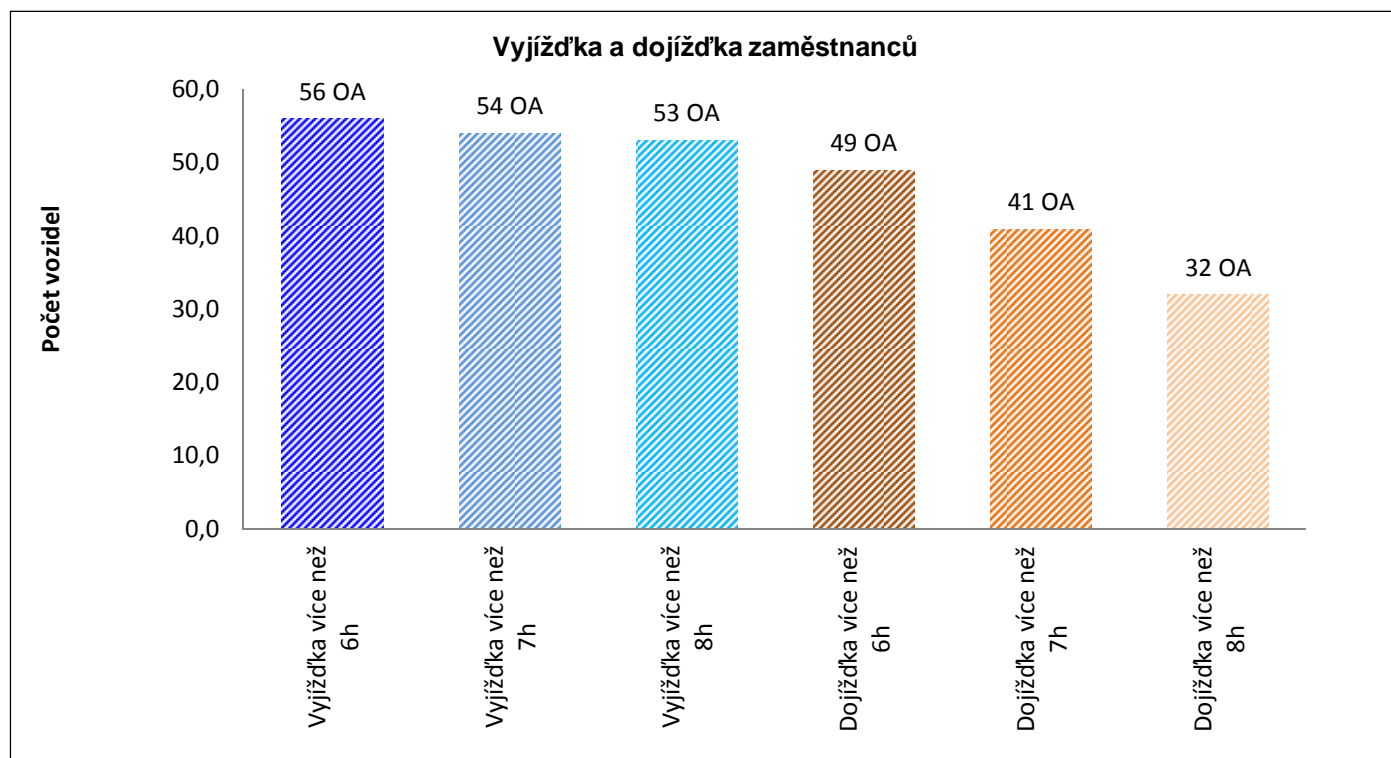


Území: Praha 10 Kapacita PS: 214 PS č. okruhu: 32  
 Název: Na Hroudě, V Předpolí, U Hranic Datum: 20.9.2012

**D. Zaměstnanecká vyjížďka a dojížďka v průběhu sledovaného dne (6-19 hod.)**

Počet	v hodinách	Počet vozidel	v % z počtu REZ	Uvolněná parkovací kapacita
Vyjíždka více než 6h	551	56	23,2%	-19,8%
Vyjíždka více než 7h	539	54	22,4%	-19,4%
Vyjíždka více než 8h	532	53	22,0%	-19,1%
Počet	v hodinách	Počet vozidel	v % z počtu OA DEN	"Zabraná" parkovací kapacita
Dojíždka více než 6h	401	49	10,7%	14,4%
Dojíždka více než 7h	353	41	9,0%	12,7%
Dojíždka více než 8h	290	32	7,0%	10,4%

Hlavní data denního parkování (6-19 h)	
Kapacita parkovacích stání (PS)	214 PS
Průměrně obsazeno PS	210 PS
"Oparkováno" hodin	2 729
Průměrné využití kapacity	98,1%
PS bez pohybu	116
PS - "rotující"	94



Území: Praha 10 č. okruhu: 33  
Název: NN4779, U Vozovny, Karosářská

Kapacita PS: 125 PS Datum: 17.9.2012  
Typ: KZ KÚ: Malešice

### A. Obsazenost a struktura parkovacích stání v průběhu sledovaného dne (6-19 hod.) a v noci (24-01 hod.)

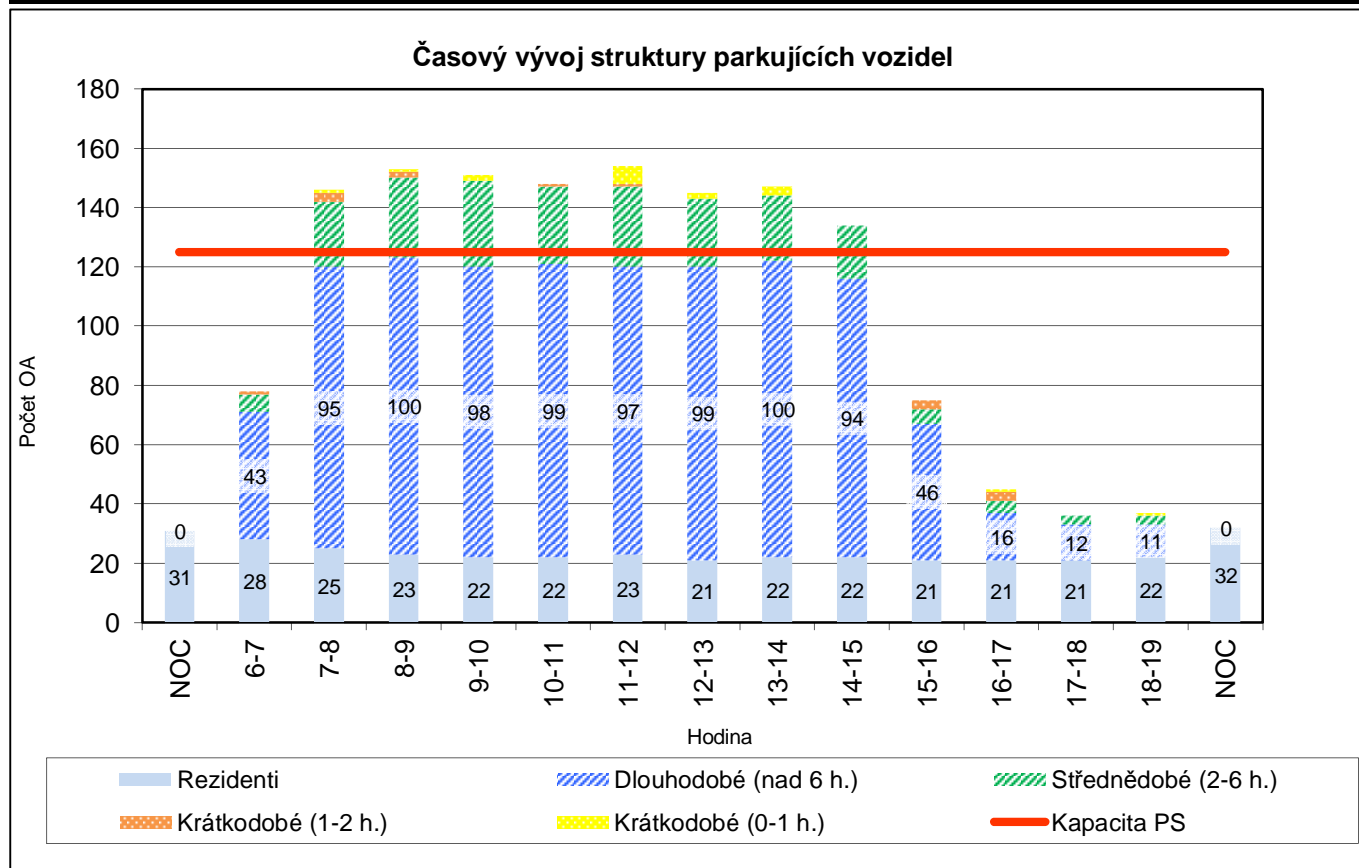
	Hodina															Celkem bez noci
	Noc	6-7	7-8	8-9	9-10	10-11	11-12	12-13	13-14	14-15	15-16	16-17	17-18	18-19	Noc	
Obsazeno PS	31	78	146	153	151	148	154	145	147	134	75	45	36	37	32	1 449
Rezerva-deficit	94	47	-21	-28	-26	-23	-29	-20	-22	-9	50	80	89	88	93	
% využití PS	25	62	117	122	121	118	123	116	118	107	60	36	29	30	26	89,2

#### A1. Struktura obsazenosti podle uživatelů

Obsazeno PS	31	78	146	153	151	148	154	145	147	134	75	45	36	37	32	1 449
Z toho rezidenti	31	28	25	23	22	22	23	21	22	22	21	21	21	22	32	293
Rezidenti v %	100,0	35,9	17,1	15,0	14,6	14,9	14,9	14,5	15,0	16,4	28,0	46,7	58,3	59,5	100,0	20,2
Ostatní parkující	0	50	121	130	129	126	131	124	125	112	54	24	15	15	0	1 156
Ostatní v %	0,0	64,1	82,9	85,0	85,4	85,1	85,1	85,5	85,0	83,6	72,0	53,3	41,7	40,5	0,0	79,8

#### A2. Struktura parkujících vozidel podle doby parkování ostatních a vozidla rezidentů

Typ parkování	NOC	6-7	7-8	8-9	9-10	10-11	11-12	12-13	13-14	14-15	15-16	16-17	17-18	18-19	NOC
Krátkodobé (0-1 h.)	0	0	1	1	2	0	6	2	3	0	0	1	0	1	0
Krátkodobé (1-2 h.)	0	1	3	2	0	1	1	0	0	0	3	3	0	0	0
Střednědobé (2-6 h.)	0	6	22	27	29	26	27	23	22	18	5	4	3	3	0
Dlouhodobé (nad 6 h.)	0	43	95	100	98	99	97	99	100	94	46	16	12	11	0
Rezidenti	31	28	25	23	22	22	23	21	22	22	21	21	21	22	32



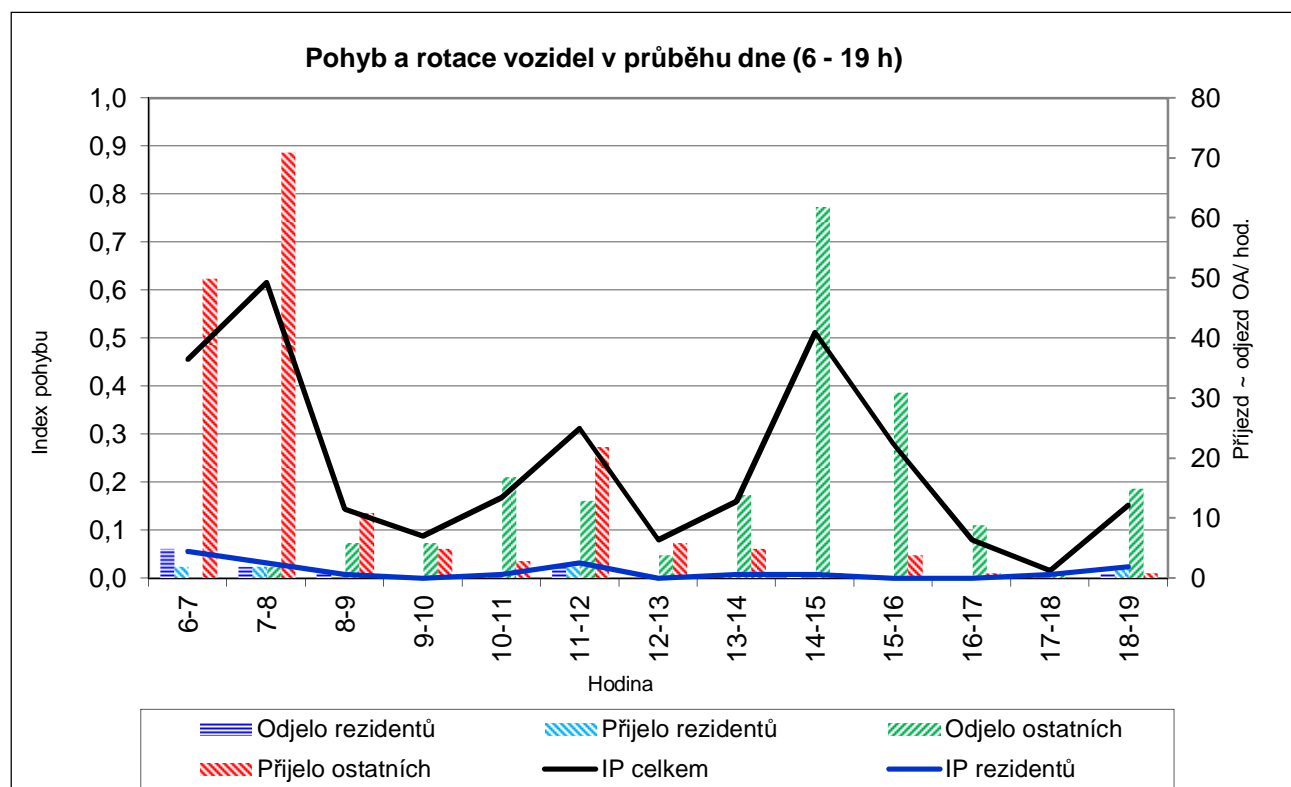
Území: Praha 10      č. okruhu: 33  
 Název: NN4779, U Vozovny, Karosářská

Kapacita PS: 125 PS  
 Datum: 17.9.2012

**B. Pohyb a rotace vozidel v průběhu sledovaného dne (6-19 hod.)**

	Hodina													Celkem (6-19)
	6-7	7-8	8-9	9-10	10-11	11-12	12-13	13-14	14-15	15-16	16-17	17-18	18-19	
Odjelo celkem	5	4	7	6	18	15	4	14	63	31	9	2	16	<b>194</b>
Přijelo celkem	52	73	11	5	3	24	6	6	1	4	1	0	3	<b>189</b>
Pohyb celkem	57	77	18	11	21	39	10	20	64	35	10	2	19	<b>383</b>
Index pohybu	0,5	0,6	0,1	0,1	0,2	0,3	0,1	0,2	0,5	0,3	0,1	0,0	0,2	<b>3,1</b>
Odjelo rezidentů	5	2	1	0	1	2	0	0	1	0	0	1	1	<b>14</b>
Přijelo rezidentů	2	2	0	0	0	2	0	1	0	0	0	0	2	<b>9</b>
Pohyb rezidentů	7	4	1	0	1	4	0	1	1	0	0	1	3	<b>23</b>
Index pohybu	0,1	0,0	0,0	0,0	0,0	0,0	0,0	0,0	0,0	0,0	0,0	0,0	0,0	<b>0,2</b>
Odjelo ostatních	0	2	6	6	17	13	4	14	62	31	9	1	15	<b>180</b>
Přijelo ostatních	50	71	11	5	3	22	6	5	1	4	1	0	1	<b>180</b>
Pohyb ostatních	50	73	17	11	20	35	10	19	63	35	10	1	16	<b>360</b>
Index pohybu	0,4	0,6	0,1	0,1	0,2	0,3	0,1	0,2	0,5	0,3	0,1	0,0	0,1	<b>2,9</b>

Index rotace	Celkový	1,72
	Rezidentů	0,51
	Ostatní	2,02



Území: Praha 10

Kapacita PS: 125 PS

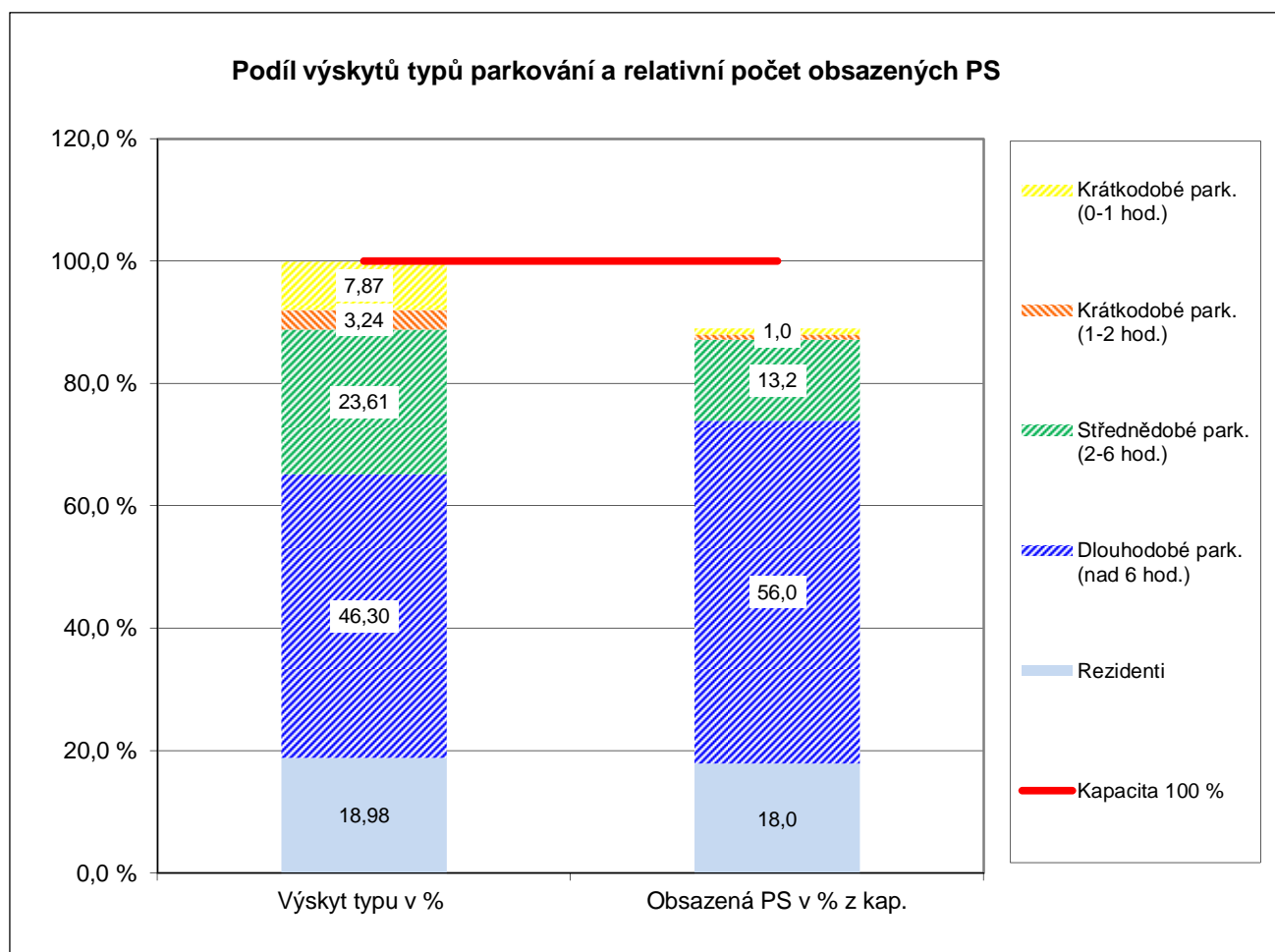
Název: NN4779, U Vozovny, Karosářská

Datum: 17.9.2012

**C. Struktura typů parkování v průběhu sledovaného dne (6-19 hod.)**

Typ parkování	Počet výskytů OA	Výskyt typu v %	Počet obsazených PS	Obsazená PS v % z kap.
Krátkodobé park. (0-1 hod.)	17	7,87	1	1,0
Krátkodobé park. (1-2 hod.)	7	3,24	1	0,9
Střednědobé park. (2-6 hod.)	51	23,61	17	13,2
Dlouhodobé park. (nad 6 hod.)	100	46,30	70	56,0
Rezidenti	41	18,98	23	18,0
Celkem	216	100,0%	111	89,2

Střední doba parkování (hod)	Rezidenti	7,15
	Ostatní	6,61
	Celkem	6,71

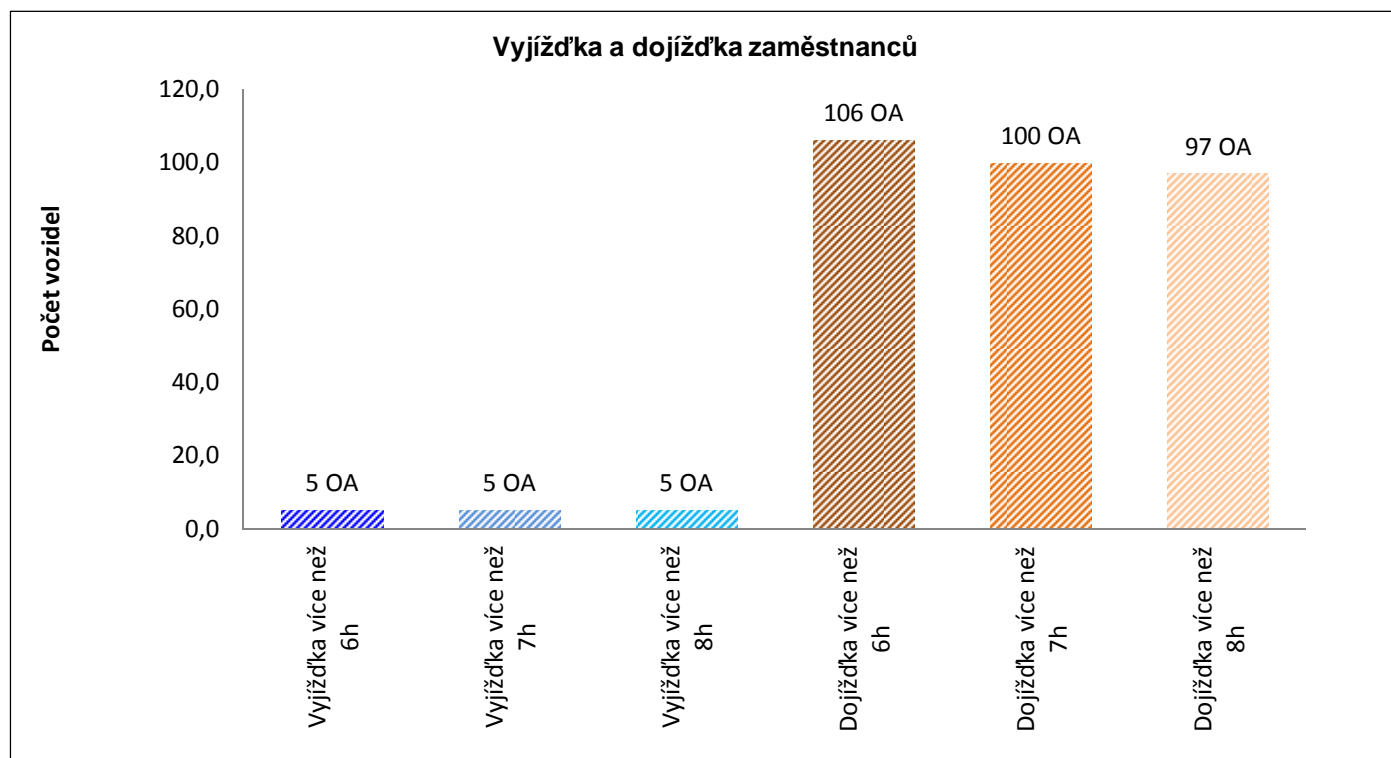


Území: Praha 10 Kapacita PS: 125 PS č. okruhu: 33  
Název: NN4779, U Vozovny, Karosářská Datum: 17.9.2012

**D. Zaměstnanecká vyjížďka a dojížďka v průběhu sledovaného dne (6-19 hod.)**

Počet	v hodinách	Počet vozidel	v % z počtu REZ	Uvolněná parkovací kapacita
Vyjíždka více než 6h	58	5	15,9%	-3,6%
Vyjíždka více než 7h	58	5	15,9%	-3,6%
Vyjíždka více než 8h	58	5	15,9%	-3,6%
Počet	v hodinách	Počet vozidel	v % z počtu OA DEN	"Zabraná" parkovací kapacita
Dojíždka více než 6h	946	106	49,1%	58,2%
Dojíždka více než 7h	910	100	46,3%	56,0%
Dojíždka více než 8h	889	97	44,9%	54,7%

Hlavní data denního parkování (6-19 h)	
Kapacita parkovacích stání (PS)	125 PS
Průměrně obsazeno PS	111 PS
"Oparkováno" hodin	1 449
Průměrné využití kapacity	89,2%
PS bez pohybu	17
PS - "rotující"	94





Území: Praha 10 č. okruhu: 34 Kapacita PS: 178 PS Datum: 20.9.2012  
Název: Jakutská, Litevská, Tulská Typ: SI KÚ: Vršovice

**A. Obsazenost a struktura parkovacích stání v průběhu sledovaného dne (6-19 hod.) a v noci (24-01 hod.)**

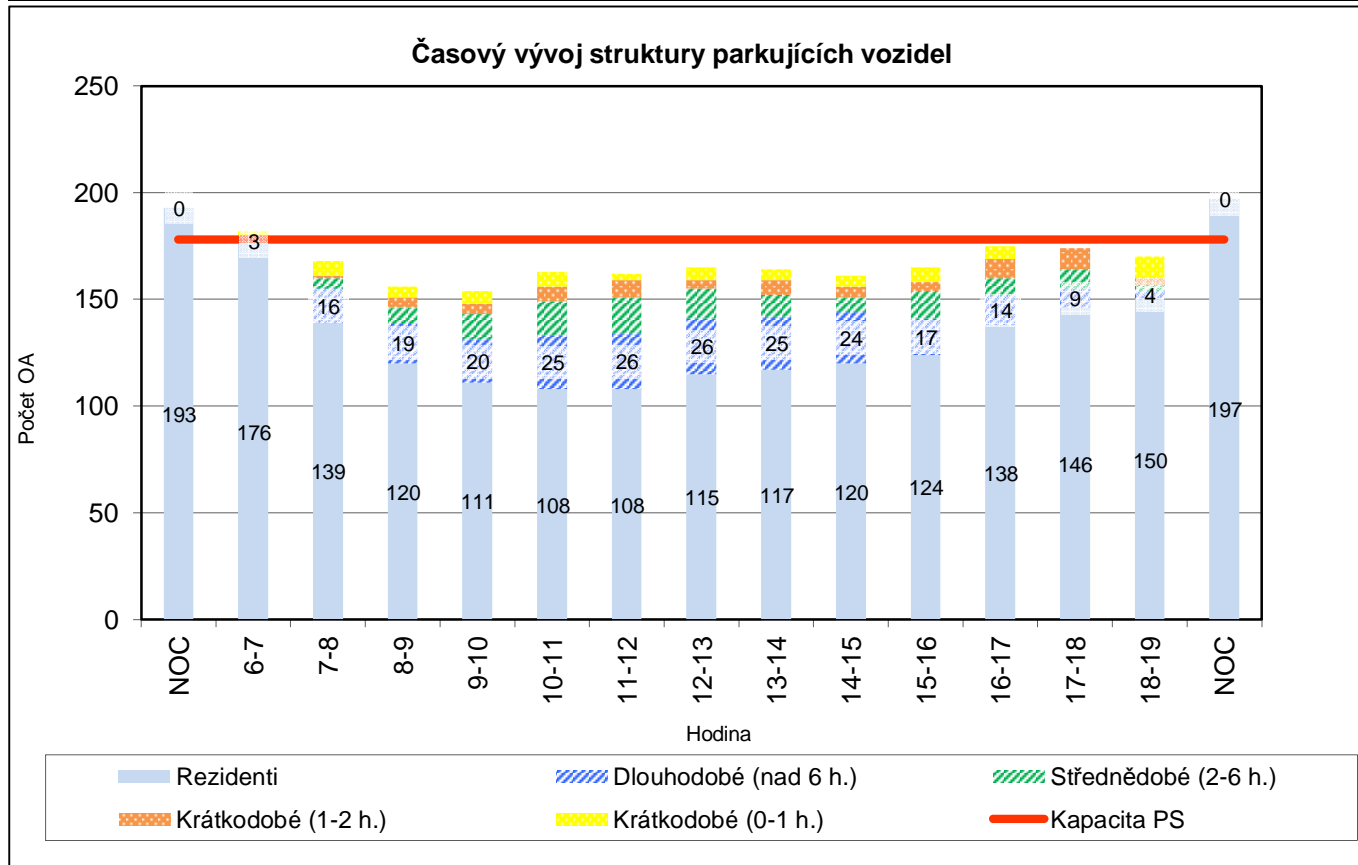
	Hodina															Celkem bez noci
	Noc	6-7	7-8	8-9	9-10	10-11	11-12	12-13	13-14	14-15	15-16	16-17	17-18	18-19	Noc	
Obsazeno PS	193	182	168	156	154	163	162	165	164	161	165	175	174	170	197	2 159
Rezerva-deficit	-15	-4	10	22	24	15	16	13	14	17	13	3	4	8	-19	
% využití PS	108	102	94	88	87	92	91	93	92	90	93	98	98	96	111	93,3

**A1. Struktura obsazenosti podle uživatelů**

Obsazeno PS	193	182	168	156	154	163	162	165	164	161	165	175	174	170	197	2 159
Z toho rezidenti	193	176	139	120	111	108	108	115	117	120	124	138	146	150	197	1 672
Rezidenti v %	100,0	96,7	82,7	76,9	72,1	66,3	66,7	69,7	71,3	74,5	75,2	78,9	83,9	88,2	100,0	77,4
Ostatní parkující	0	6	29	36	43	55	54	50	47	41	41	37	28	20	0	487
Ostatní v %	0,0	3,3	17,3	23,1	27,9	33,7	33,3	30,3	28,7	25,5	24,8	21,1	16,1	11,8	0,0	22,6

**A2. Struktura parkujících vozidel podle doby parkování ostatních a vozidla rezidentů**

Typ parkování	NOC	6-7	7-8	8-9	9-10	10-11	11-12	12-13	13-14	14-15	15-16	16-17	17-18	18-19	NOC
Krátkodobé (0-1 h.)	0	2	7	5	6	7	3	6	5	5	7	6	0	10	0
Krátkodobé (1-2 h.)	0	0	1	5	5	7	8	4	7	5	4	9	10	3	0
Střednědobé (2-6 h.)	0	1	5	7	12	16	17	14	10	7	13	8	9	3	0
Dlouhodobé (nad 6 h.)	0	3	16	19	20	25	26	26	25	24	17	14	9	4	0
Rezidenti	193	176	139	120	111	108	108	115	117	120	124	138	146	150	197



Území: Praha 10 č. okruhu: 34

Kapacita PS: 178 PS

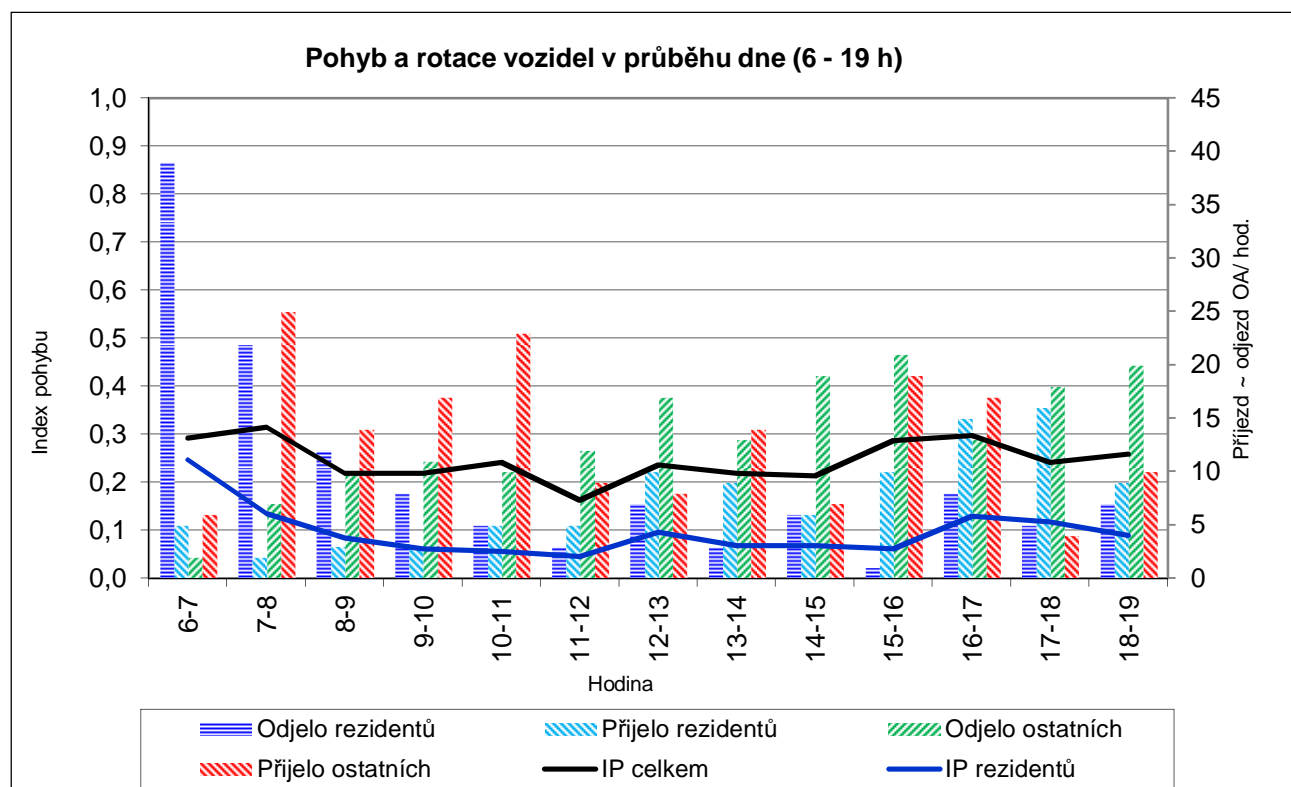
Název: Jakutská, Litevská, Tulská

Datum: 20.9.2012

**B. Pohyb a rotace vozidel v průběhu sledovaného dne (6-19 hod.)**

	Hodina													Celkem (6-19)
	6-7	7-8	8-9	9-10	10-11	11-12	12-13	13-14	14-15	15-16	16-17	17-18	18-19	
Odjelo celkem	41	29	22	19	15	15	24	16	25	22	21	23	27	<b>299</b>
Přijelo celkem	11	27	17	20	28	14	18	23	13	29	32	20	19	<b>271</b>
Pohyb celkem	52	56	39	39	43	29	42	39	38	51	53	43	46	<b>570</b>
Index pohybu	0,3	0,3	0,2	0,2	0,2	0,2	0,2	0,2	0,2	0,3	0,3	0,2	0,3	<b>3,2</b>
Odjelo rezidentů	39	22	12	8	5	3	7	3	6	1	8	5	7	<b>126</b>
Přijelo rezidentů	5	2	3	3	5	5	10	9	6	10	15	16	9	<b>98</b>
Pohyb rezidentů	44	24	15	11	10	8	17	12	12	11	23	21	16	<b>224</b>
Index pohybu	0,2	0,1	0,1	0,1	0,1	0,0	0,1	0,1	0,1	0,1	0,1	0,1	0,1	<b>1,3</b>
Odjelo ostatních	2	7	10	11	10	12	17	13	19	21	13	18	20	<b>173</b>
Přijelo ostatních	6	25	14	17	23	9	8	14	7	19	17	4	10	<b>173</b>
Pohyb ostatních	8	32	24	28	33	21	25	27	26	40	30	22	30	<b>346</b>
Index pohybu	0,0	0,2	0,1	0,2	0,2	0,1	0,1	0,2	0,1	0,2	0,2	0,1	0,2	<b>1,9</b>

Index rotace	Celkový	1,72
	Rezidentů	0,87
	Ostatní	4,62



Území: Praha 10

Kapacita PS: 178 PS

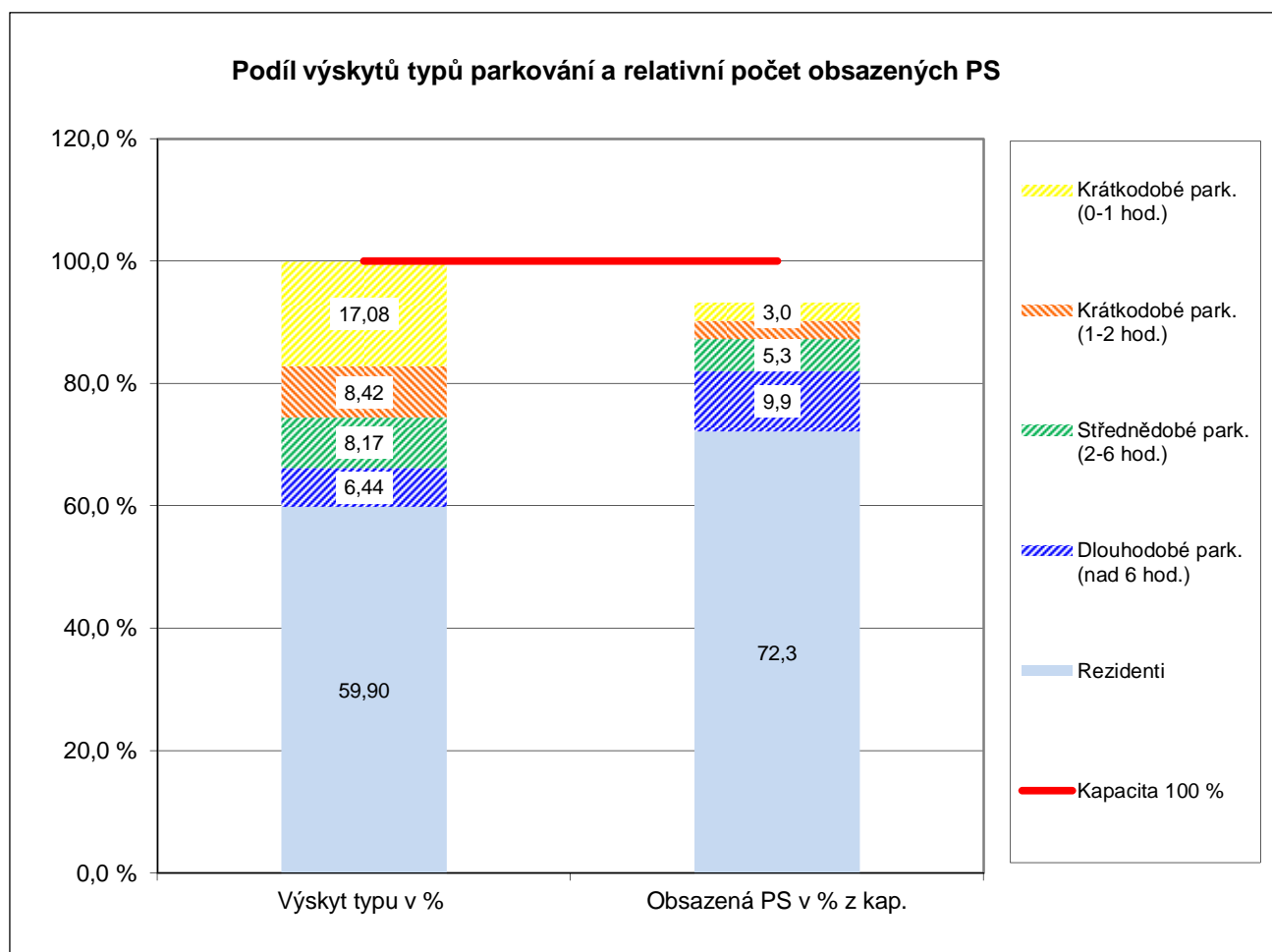
Název: Jakutská, Litevská, Tulská

Datum: 20.9.2012

**C. Struktura typů parkování v průběhu sledovaného dne (6-19 hod.)**

Typ parkování	Počet výskytů OA	Výskyt typu v %	Počet obsazených PS	Obsazená PS v % z kap.
Krátkodobé park. (0-1 hod.)	69	17,08	5	3,0
Krátkodobé park. (1-2 hod.)	34	8,42	5	2,9
Střednědobé park. (2-6 hod.)	33	8,17	9	5,3
Dlouhodobé park. (nad 6 hod.)	26	6,44	18	9,9
Rezidenti	242	59,90	129	72,3
Celkem	404	100,0%	166	93,3

Střední doba parkování (hod)	Rezidenti	6,91
	Ostatní	3,01
	Celkem	5,34

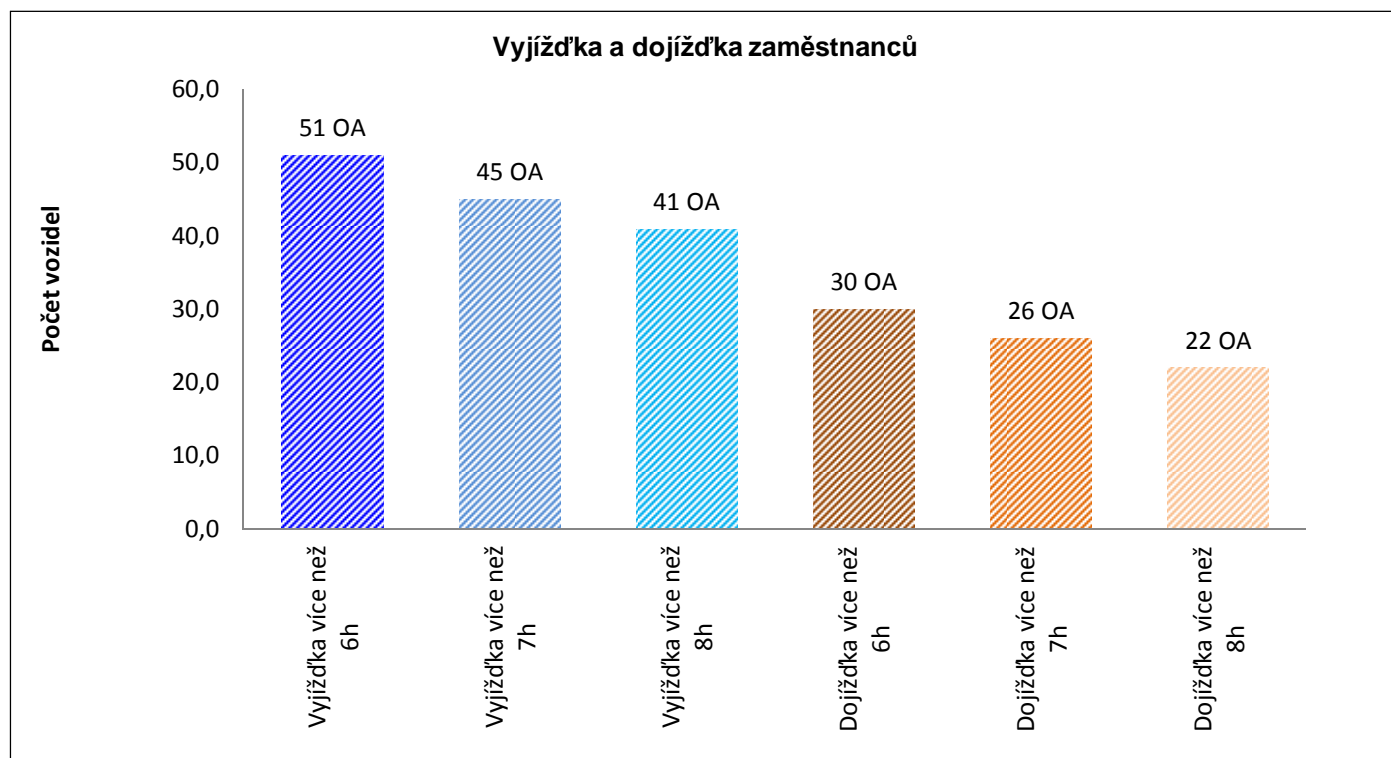


Území: Praha 10 Kapacita PS: 178 PS č. okruhu: 34  
 Název: Jakutská, Litevská, Tulská Datum: 20.9.2012

**D. Zaměstnanecká vyjížďka a dojížďka v průběhu sledovaného dne (6-19 hod.)**

Počet	v hodinách	Počet vozidel	v % z počtu REZ	Uvolněná parkovací kapacita
Vyjíždka více než 6h	486	51	26,2%	-21,0%
Vyjíždka více než 7h	450	45	23,1%	-19,4%
Vyjíždka více než 8h	422	41	21,0%	-18,2%
Počet	v hodinách	Počet vozidel	v % z počtu OA DEN	"Zabraná" parkovací kapacita
Dojíždka více než 6h	252	30	7,4%	10,9%
Dojíždka více než 7h	228	26	6,4%	9,9%
Dojíždka více než 8h	200	22	5,4%	8,6%

Hlavní data denního parkování (6-19 h)	
Kapacita parkovacích stání (PS)	178 PS
Průměrně obsazeno PS	166 PS
"Oparkováno" hodin	2 159
Průměrné využití kapacity	93,3%
PS bez pohybu	86
PS - "rotující"	80



Území: Praha 10 č. okruhu: 35 Kapacita PS: 75 PS Datum: 25.9.2012  
Název: Hradešinská, Estonská Typ: SM KÚ: Vinohrady

**A. Obsazenost a struktura parkovacích stání v průběhu sledovaného dne (6-19 hod.) a v noci (24-01 hod.)**

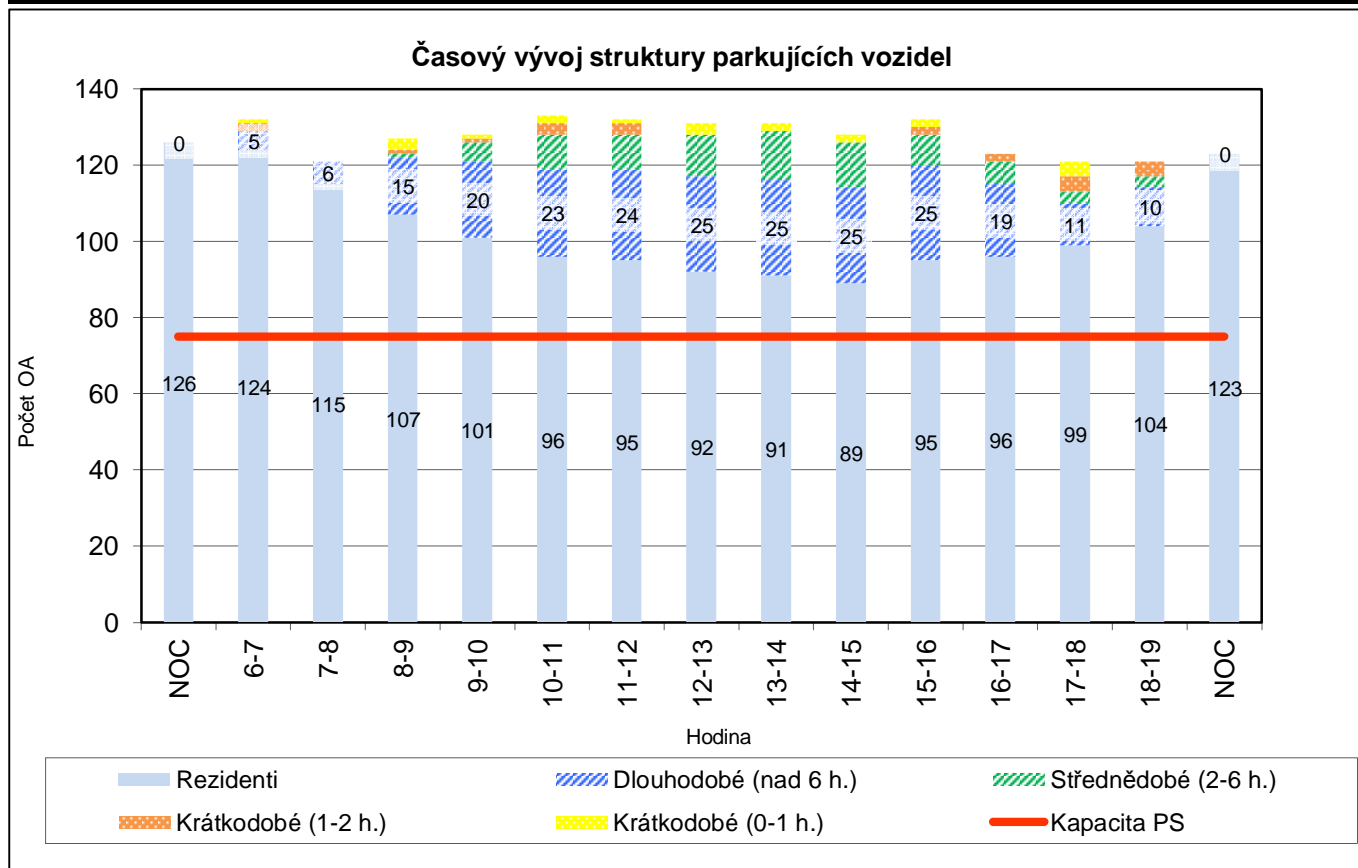
	Hodina															Celkem bez noci
	Noc	6-7	7-8	8-9	9-10	10-11	11-12	12-13	13-14	14-15	15-16	16-17	17-18	18-19	Noc	
Obsazeno PS	126	132	121	127	128	133	132	131	131	128	132	123	121	121	123	1 660
Rezerva-deficit	-51	-57	-46	-52	-53	-58	-57	-56	-56	-53	-57	-48	-46	-46	-48	
% využití PS	168	176	161	169	171	177	176	175	175	171	176	164	161	161	164	170,3

**A1. Struktura obsazenosti podle uživatelů**

Obsazeno PS	126	132	121	127	128	133	132	131	131	128	132	123	121	121	123	1 660
Z toho rezidenti	126	124	115	107	101	96	95	92	91	89	95	96	99	104	123	1 304
Rezidenti v %	100,0	93,9	95,0	84,3	78,9	72,2	72,0	70,2	69,5	69,5	72,0	78,0	81,8	86,0	100,0	78,6
Ostatní parkující	0	8	6	20	27	37	37	39	40	39	37	27	22	17	0	356
Ostatní v %	0,0	6,1	5,0	15,7	21,1	27,8	28,0	29,8	30,5	30,5	28,0	22,0	18,2	14,0	0,0	21,4

**A2. Struktura parkujících vozidel podle doby parkování ostatních a vozidla rezidentů**

Typ parkování	NOC	6-7	7-8	8-9	9-10	10-11	11-12	12-13	13-14	14-15	15-16	16-17	17-18	18-19	NOC
Krátkodobé (0-1 h.)	0	1	0	3	1	2	1	3	2	2	2	0	4	0	0
Krátkodobé (1-2 h.)	0	2	0	1	1	3	3	0	0	0	2	2	4	4	0
Střednědobé (2-6 h.)	0	0	0	1	5	9	9	11	13	12	8	6	3	3	0
Dlouhodobé (nad 6 h.)	0	5	6	15	20	23	24	25	25	25	25	19	11	10	0
Rezidenti	126	124	115	107	101	96	95	92	91	89	95	96	99	104	123



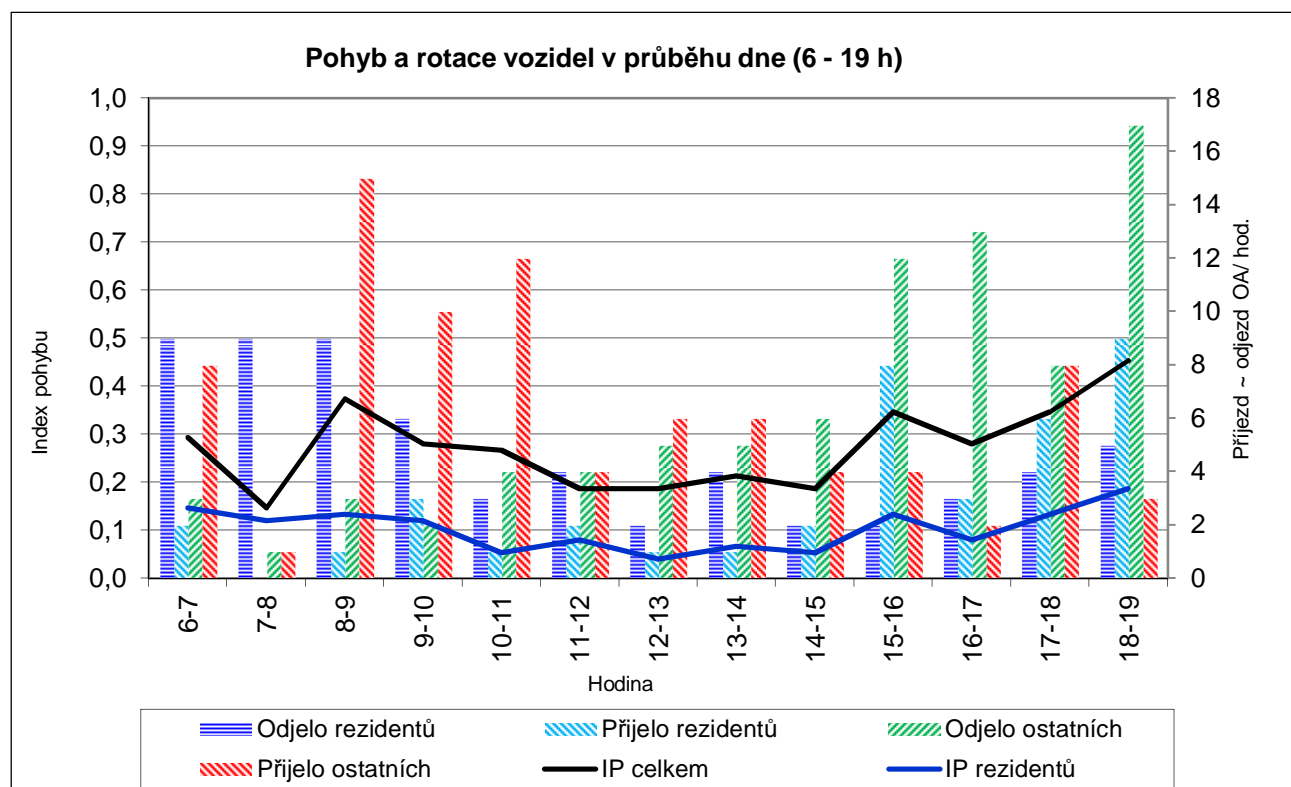
Území: Praha 10      č. okruhu: 35  
Název: Hradešínská, Estonská

Kapacita PS: 75 PS  
Datum: 25.9.2012

**B. Pohyb a rotace vozidel v průběhu sledovaného dne (6-19 hod.)**

	Hodina													Celkem (6-19)
	6-7	7-8	8-9	9-10	10-11	11-12	12-13	13-14	14-15	15-16	16-17	17-18	18-19	
Odjelo celkem	12	10	12	8	7	8	7	9	8	14	16	12	22	<b>145</b>
Přijelo celkem	10	1	16	13	13	6	7	7	6	12	5	14	12	<b>122</b>
Pohyb celkem	22	11	28	21	20	14	14	16	14	26	21	26	34	<b>267</b>
Index pohybu	0,3	0,1	0,4	0,3	0,3	0,2	0,2	0,2	0,2	0,3	0,3	0,3	0,5	<b>3,6</b>
Odjelo rezidentů	9	9	9	6	3	4	2	4	2	2	3	4	5	<b>62</b>
Přijelo rezidentů	2	0	1	3	1	2	1	1	2	8	3	6	9	<b>39</b>
Pohyb rezidentů	11	9	10	9	4	6	3	5	4	10	6	10	14	<b>101</b>
Index pohybu	0,1	0,1	0,1	0,1	0,1	0,1	0,0	0,1	0,1	0,1	0,1	0,1	0,2	<b>1,3</b>
Odjelo ostatních	3	1	3	2	4	4	5	5	6	12	13	8	17	<b>83</b>
Přijelo ostatních	8	1	15	10	12	4	6	6	4	4	2	8	3	<b>83</b>
Pohyb ostatních	11	2	18	12	16	8	11	11	10	16	15	16	20	<b>166</b>
Index pohybu	0,1	0,0	0,2	0,2	0,2	0,1	0,1	0,1	0,1	0,2	0,2	0,2	0,3	<b>2,2</b>

Index rotace	Celkový	1,05
	Rezidentů	0,50
	Ostatní	3,03



Území: Praha 10

Kapacita PS: 75 PS

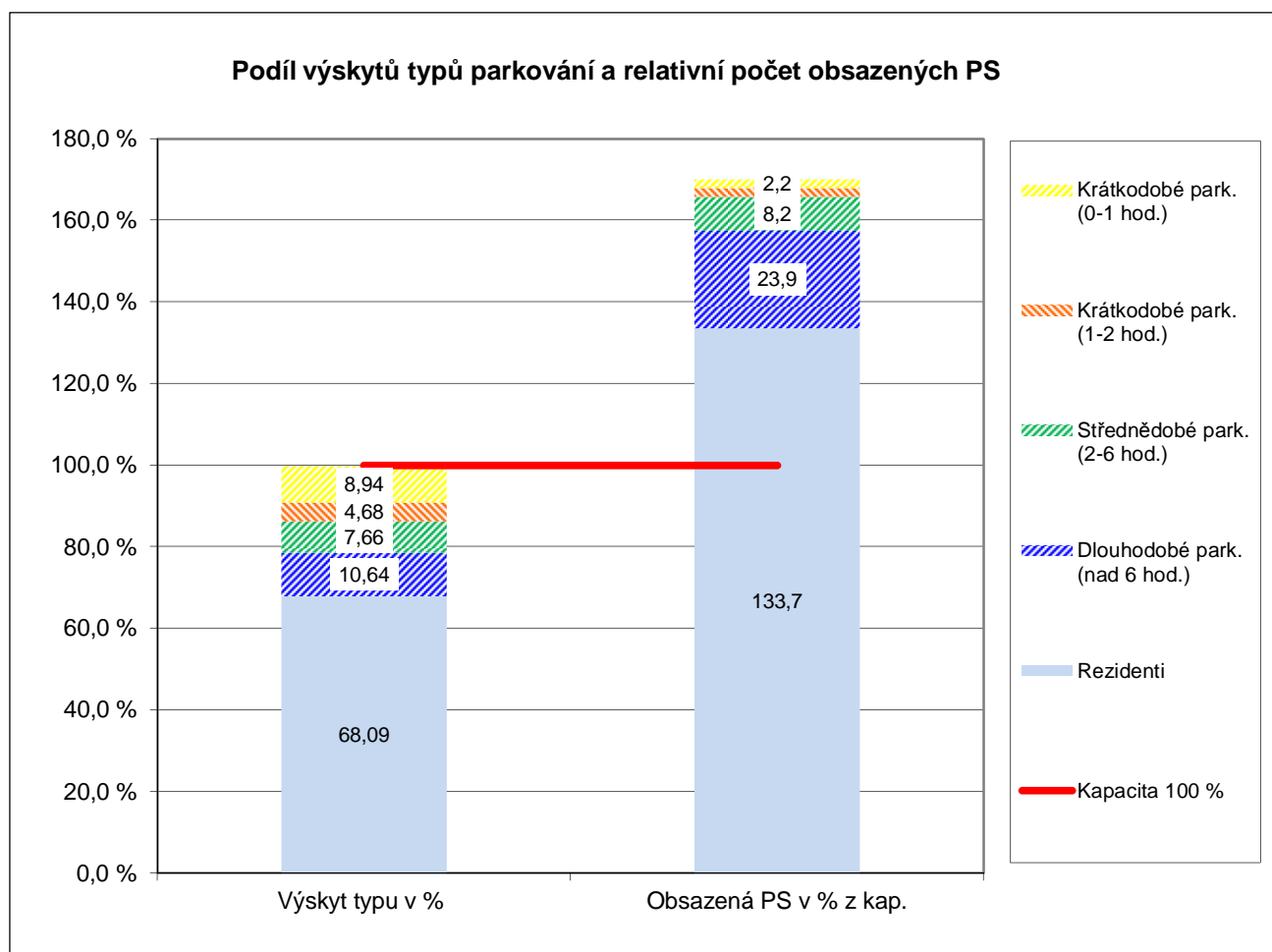
Název: Hradešínská, Estonská

Datum: 25.9.2012

**C. Struktura typů parkování v průběhu sledovaného dne (6-19 hod.)**

Typ parkování	Počet výskytů OA	Výskyt typu v %	Počet obsazených PS	Obsazená PS v % z kap.
Krátkodobé park. (0-1 hod.)	21	8,94	2	2,2
Krátkodobé park. (1-2 hod.)	11	4,68	2	2,3
Střednědobé park. (2-6 hod.)	18	7,66	6	8,2
Dlouhodobé park. (nad 6 hod.)	25	10,64	18	23,9
Rezidenti	160	68,09	100	133,7
Celkem	235	100,0%	128	170,3

Střední doba parkování (hod)	Rezidenti	8,15
	Ostatní	4,75
	Celkem	7,06

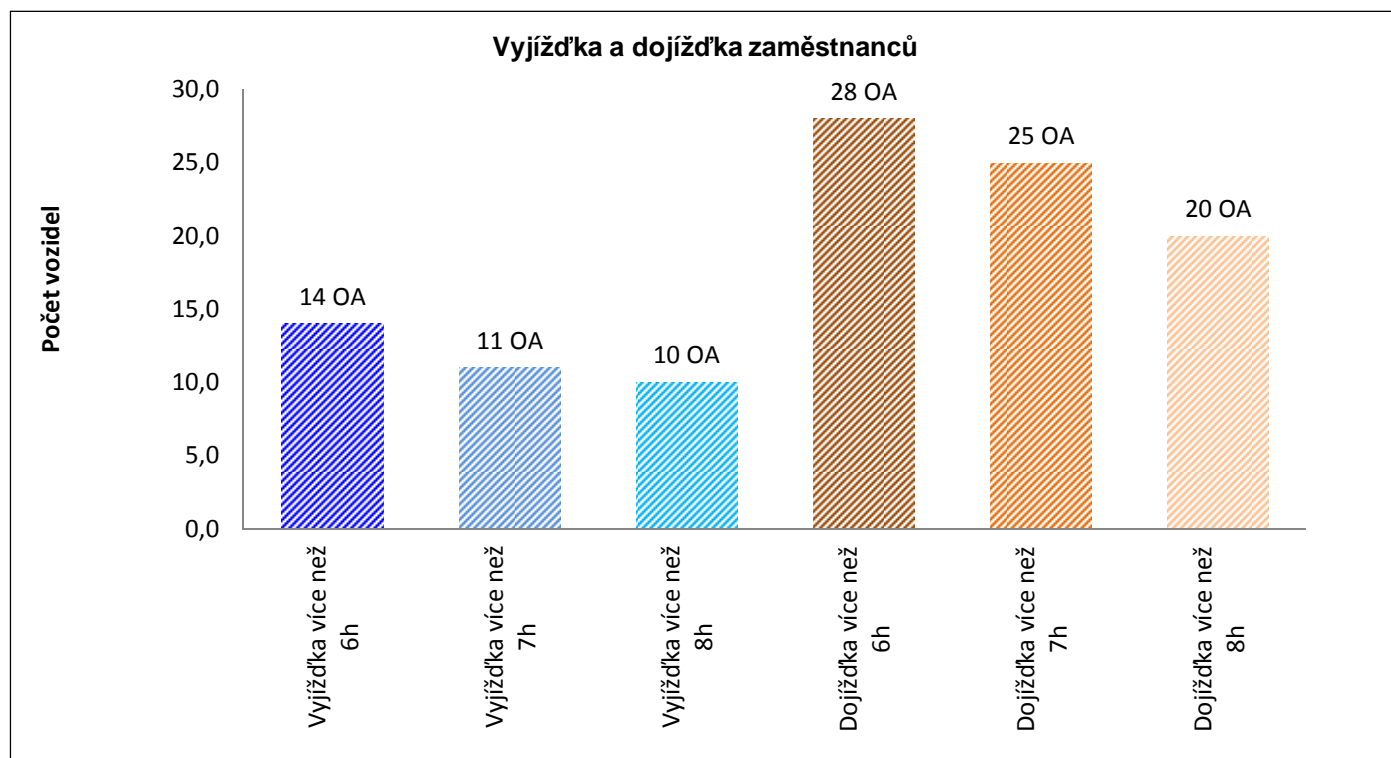


Území: Praha 10 Kapacita PS: 75 PS č. okruhu: 35  
 Název: Hradešinská, Estonská Datum: 25.9.2012

**D. Zaměstnanecká vyjížďka a dojížďka v průběhu sledovaného dne (6-19 hod.)**

Počet	v hodinách	Počet vozidel	v % z počtu REZ	Uvolněná parkovací kapacita
Vyjíždka více než 6h	128	14	11,2%	-13,1%
Vyjíždka více než 7h	110	11	8,8%	-11,3%
Vyjíždka více než 8h	103	10	8,0%	-10,6%
Počet	v hodinách	Počet vozidel	v % z počtu OA DEN	"Zabraná" parkovací kapacita
Dojíždka více než 6h	251	28	11,9%	25,7%
Dojíždka více než 7h	233	25	10,6%	23,9%
Dojíždka více než 8h	198	20	8,5%	20,3%

Hlavní data denního parkování (6-19 h)	
Kapacita parkovacích stání (PS)	75 PS
Průměrně obsazeno PS	128 PS
"Oparkováno" hodin	1 660
Průměrné využití kapacity	170,3%
PS bez pohybu	77
PS - "rotující"	51





Území: Praha 10 č. okruhu: 36 Kapacita PS: 66 PS Datum: 25.9.2012  
Název: Řípská, Korunní, Dykova, Chorvatská Typ: SM KÚ: Vinohrady

**A. Obsazenost a struktura parkovacích stání v průběhu sledovaného dne (6-19 hod.) a v noci (24-01 hod.)**

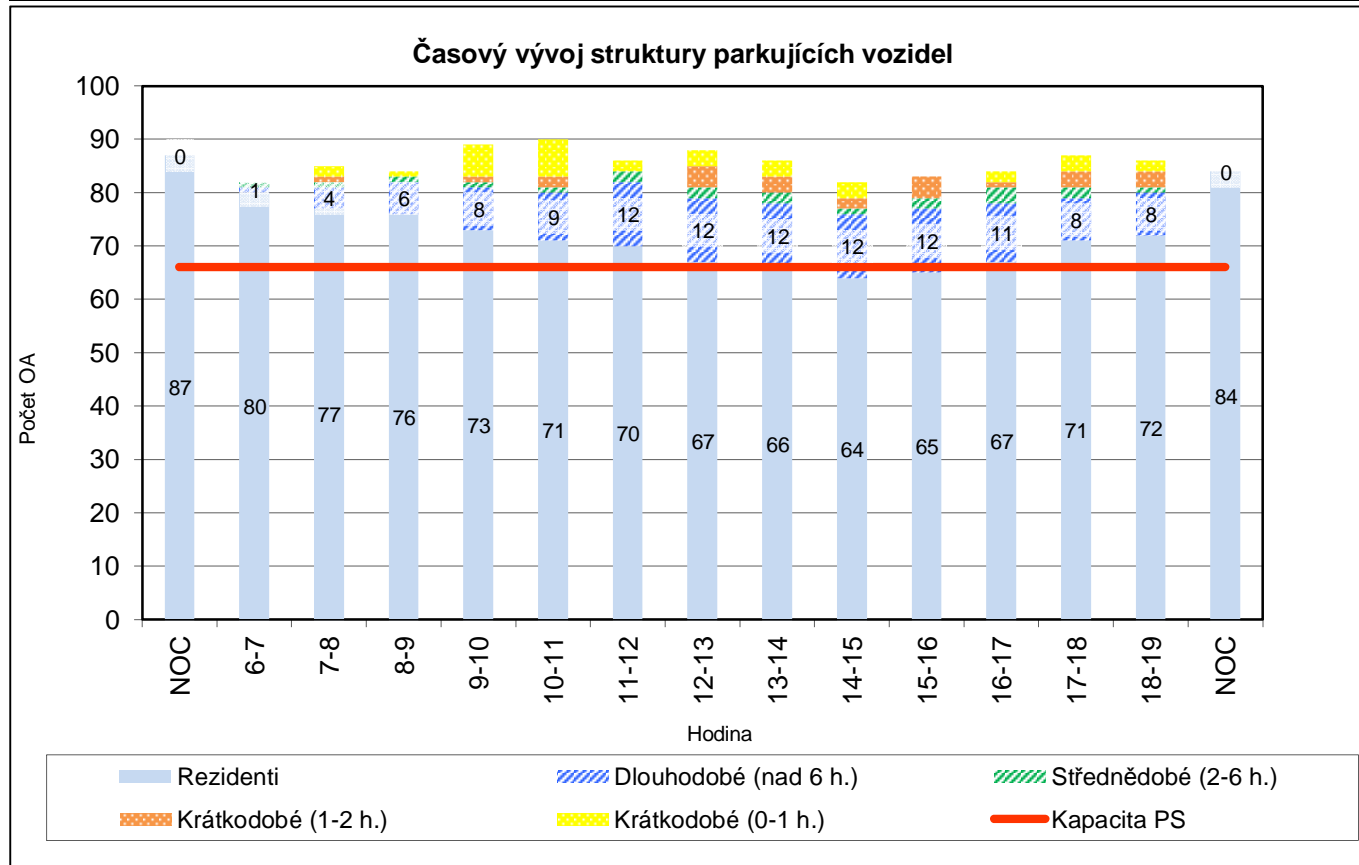
	Hodina															Celkem bez noci
	Noc	6-7	7-8	8-9	9-10	10-11	11-12	12-13	13-14	14-15	15-16	16-17	17-18	18-19	Noc	
Obsazeno PS	87	82	85	84	89	90	86	88	86	82	83	84	87	86	84	1 112
Rezerva-deficit	-21	-16	-19	-18	-23	-24	-20	-22	-20	-16	-17	-18	-21	-20	-18	
% využití PS	132	124	129	127	135	136	130	133	130	124	126	127	132	130	127	129,6

**A1. Struktura obsazenosti podle uživatelů**

Obsazeno PS	87	82	85	84	89	90	86	88	86	82	83	84	87	86	84	1 112
Z toho rezidenti	87	80	77	76	73	71	70	67	66	64	65	67	71	72	84	919
Rezidenti v %	100,0	97,6	90,6	90,5	82,0	78,9	81,4	76,1	76,7	78,0	78,3	79,8	81,6	83,7	100,0	82,6
Ostatní parkující	0	2	8	8	16	19	16	21	20	18	18	17	16	14	0	193
Ostatní v %	0,0	2,4	9,4	9,5	18,0	21,1	18,6	23,9	23,3	22,0	21,7	20,2	18,4	16,3	0,0	17,4

**A2. Struktura parkujících vozidel podle doby parkování ostatních a vozidla rezidentů**

Typ parkování	NOC	6-7	7-8	8-9	9-10	10-11	11-12	12-13	13-14	14-15	15-16	16-17	17-18	18-19	NOC
Krátkodobé (0-1 h.)	0	0	2	1	6	7	2	3	3	3	0	2	3	2	0
Krátkodobé (1-2 h.)	0	0	1	0	1	2	0	4	3	2	4	1	3	3	0
Střednědobé (2-6 h.)	0	1	1	1	1	1	2	2	2	1	2	3	2	1	0
Dlouhodobé (nad 6 h.)	0	1	4	6	8	9	12	12	12	12	12	11	8	8	0
Rezidenti	87	80	77	76	73	71	70	67	66	64	65	67	71	72	84



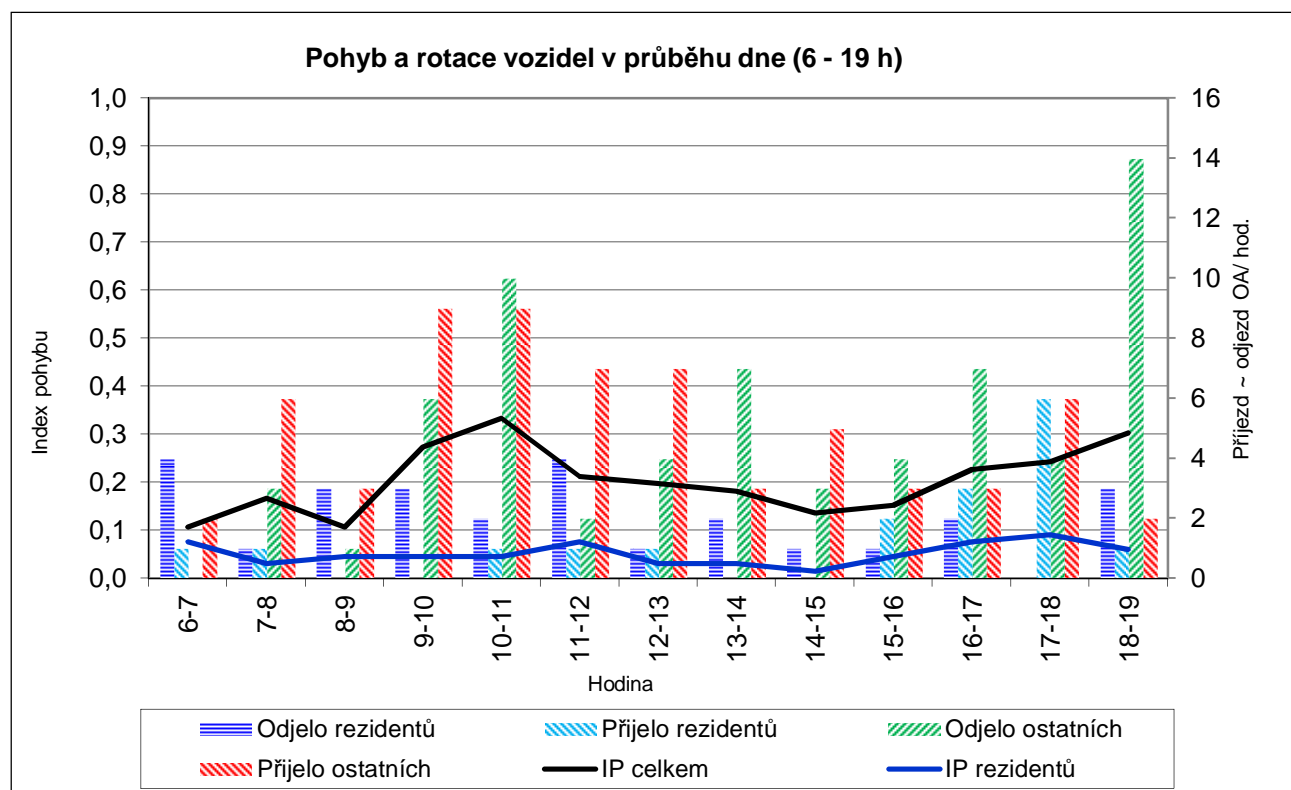
Území: Praha 10 č. okruhu: 36  
 Název: Řípská, Korunní, Dykova, Chorvatská

Kapacita PS: 66 PS  
 Datum: 25.9.2012

**B. Pohyb a rotace vozidel v průběhu sledovaného dne (6-19 hod.)**

	Hodina													Celkem (6-19)
	6-7	7-8	8-9	9-10	10-11	11-12	12-13	13-14	14-15	15-16	16-17	17-18	18-19	
Odjelo celkem	4	4	4	9	12	6	5	9	4	5	9	4	17	<b>92</b>
Přijelo celkem	3	7	3	9	10	8	8	3	5	5	6	12	3	<b>82</b>
Pohyb celkem	7	11	7	18	22	14	13	12	9	10	15	16	20	<b>174</b>
Index pohybu	0,1	0,2	0,1	0,3	0,3	0,2	0,2	0,2	0,1	0,2	0,2	0,2	0,3	<b>2,6</b>
Odjelo rezidentů	4	1	3	3	2	4	1	2	1	1	2	0	3	<b>27</b>
Přijelo rezidentů	1	1	0	0	1	1	1	0	0	2	3	6	1	<b>17</b>
Pohyb rezidentů	5	2	3	3	3	5	2	2	1	3	5	6	4	<b>44</b>
Index pohybu	0,1	0,0	0,0	0,0	0,0	0,1	0,0	0,0	0,0	0,0	0,1	0,1	0,1	<b>0,7</b>
Odjelo ostatních	0	3	1	6	10	2	4	7	3	4	7	4	14	<b>65</b>
Přijelo ostatních	2	6	3	9	9	7	7	3	5	3	3	6	2	<b>65</b>
Pohyb ostatních	2	9	4	15	19	9	11	10	8	7	10	10	16	<b>130</b>
Index pohybu	0,0	0,1	0,1	0,2	0,3	0,1	0,2	0,2	0,1	0,1	0,2	0,2	0,2	<b>2,0</b>

Index rotace	Celkový	1,02
	Rezidentů	0,31
	Ostatní	4,38



Území: Praha 10

Kapacita PS: 66 PS

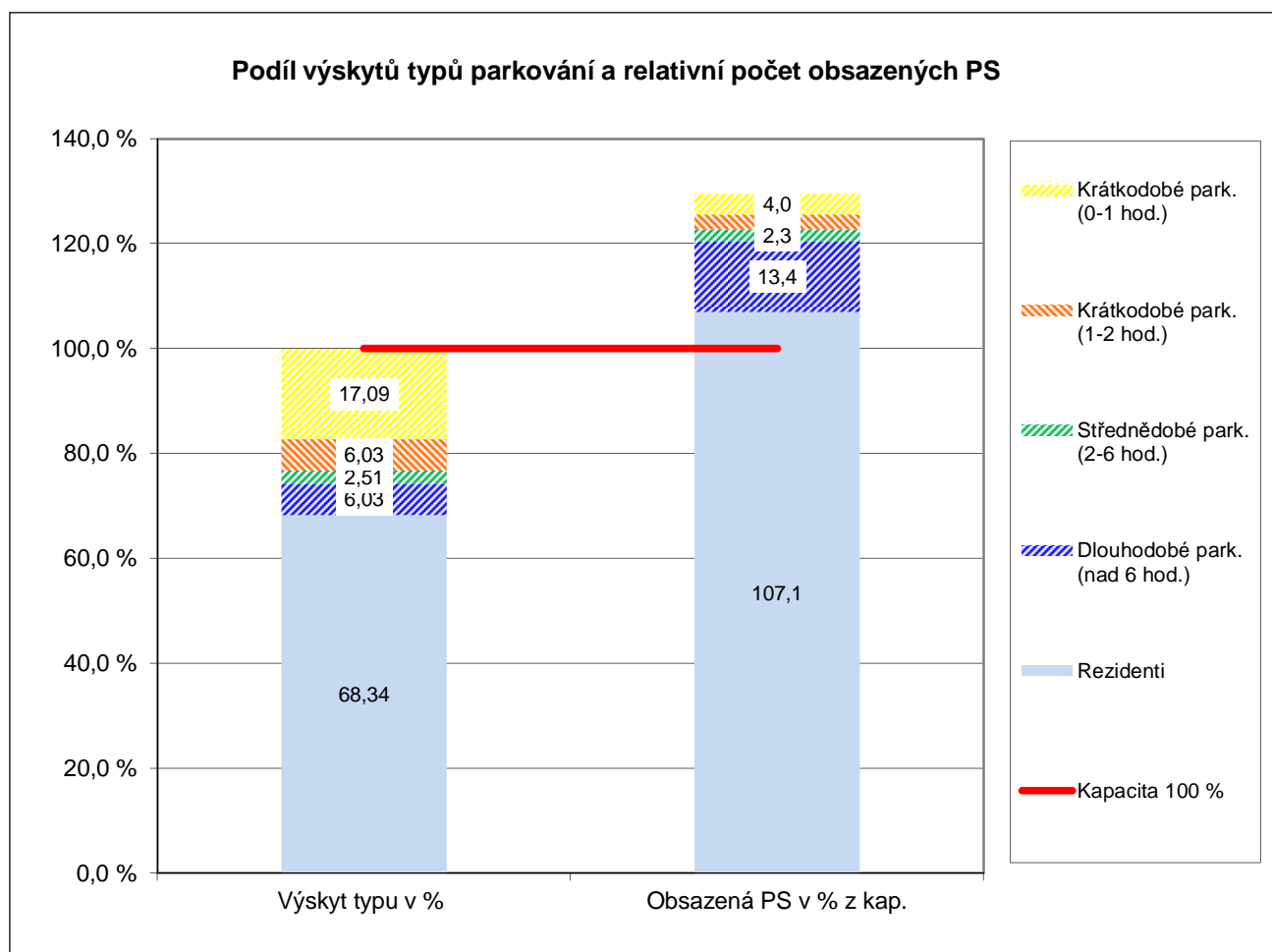
Název: Řípská, Korunní, Dykova, Chorvatská

Datum: 25.9.2012

**C. Struktura typů parkování v průběhu sledovaného dne (6-19 hod.)**

Typ parkování	Počet výskytů OA	Výskyt typu v %	Počet obsazených PS	Obsazená PS v % z kap.
Krátkodobé park. (0-1 hod.)	34	17,09	3	4,0
Krátkodobé park. (1-2 hod.)	12	6,03	2	2,8
Střednědobé park. (2-6 hod.)	5	2,51	2	2,3
Dlouhodobé park. (nad 6 hod.)	12	6,03	9	13,4
Rezidenti	136	68,34	71	107,1
Celkem	199	100,0%	86	129,6

Střední doba parkování (hod)	Rezidenti	6,76
	Ostatní	3,06
	Celkem	5,59

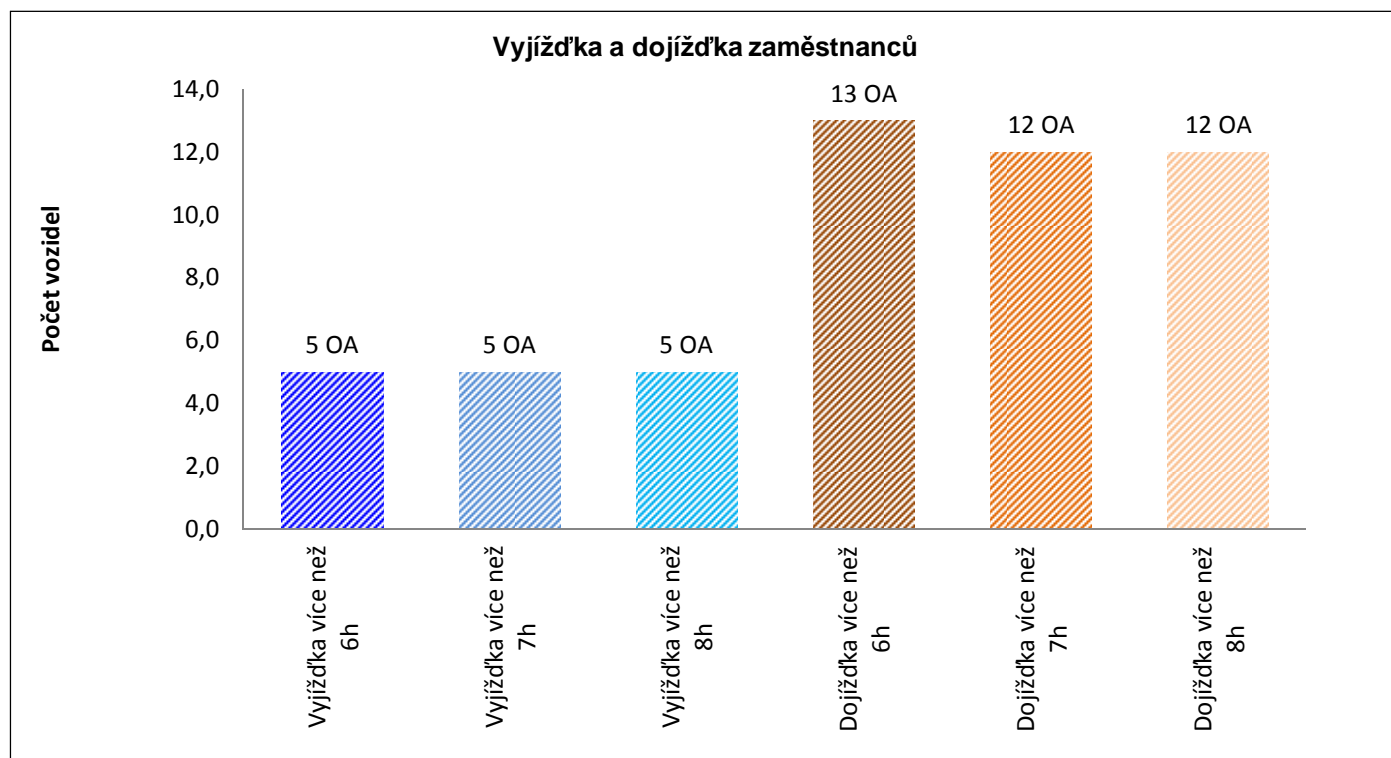


Území: Praha 10 Kapacita PS: 66 PS č. okruhu: 36  
 Název: Řípská, Korunní, Dykova, Chorvatská Datum: 25.9.2012

**D. Zaměstnanecká vyjížďka a dojížďka v průběhu sledovaného dne (6-19 hod.)**

Počet	v hodinách	Počet vozidel	v % z počtu REZ	Uvolněná parkovací kapacita
Vyjíždka více než 6h	52	5	5,8%	-6,1%
Vyjíždka více než 7h	52	5	5,8%	-6,1%
Vyjíždka více než 8h	52	5	5,8%	-6,1%
Počet	v hodinách	Počet vozidel	v % z počtu OA DEN	"Zabraná" parkovací kapacita
Dojíždka více než 6h	121	13	6,5%	14,1%
Dojíždka více než 7h	115	12	6,0%	13,4%
Dojíždka více než 8h	115	12	6,0%	13,4%

Hlavní data denního parkování (6-19 h)	
Kapacita parkovacích stání (PS)	66 PS
Průměrně obsazeno PS	86 PS
"Oparkováno" hodin	1 112
Průměrné využití kapacity	129,6%
PS bez pohybu	56
PS - "rotující"	30



Území: Praha 10 č. okruhu: 37 Kapacita PS: 131 PS Datum: 25.9.2012  
Název: Charkovská, Kodaňská Typ: SM KÚ: Vršovice

**A. Obsazenost a struktura parkovacích stání v průběhu sledovaného dne (6-19 hod.) a v noci (24-01 hod.)**

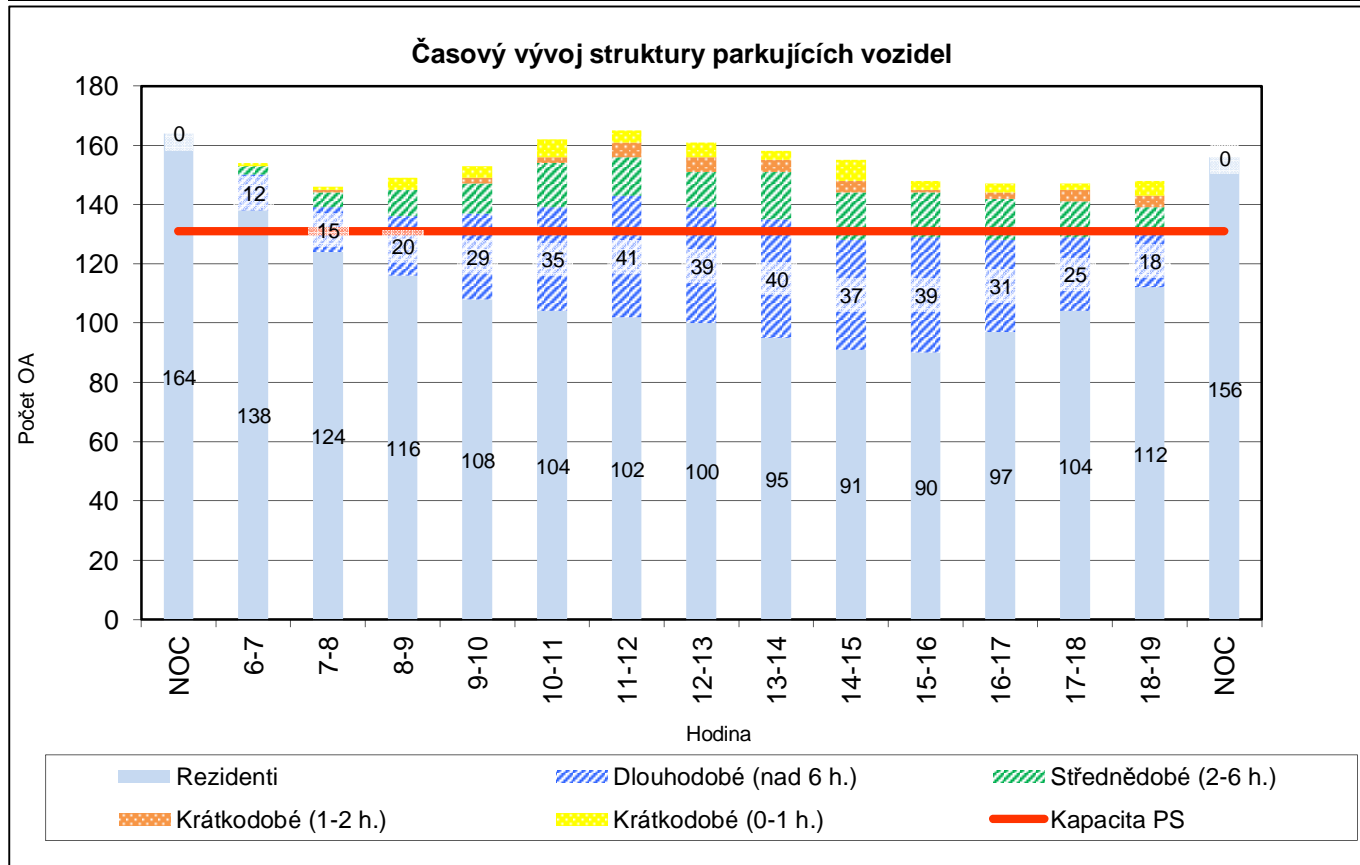
	Hodina															Celkem bez noci
	Noc	6-7	7-8	8-9	9-10	10-11	11-12	12-13	13-14	14-15	15-16	16-17	17-18	18-19	Noc	
Obsazeno PS	164	154	146	149	153	162	165	161	158	155	148	147	147	148	156	1 993
Rezerva-deficit	-33	-23	-15	-18	-22	-31	-34	-30	-27	-24	-17	-16	-16	-17	-25	
% využití PS	125	118	111	114	117	124	126	123	121	118	113	112	112	113	119	117,0

**A1. Struktura obsazenosti podle uživatelů**

Obsazeno PS	164	154	146	149	153	162	165	161	158	155	148	147	147	148	156	1 993
Z toho rezidenti	164	138	124	116	108	104	102	100	95	91	90	97	104	112	156	1 381
Rezidenti v %	100,0	89,6	84,9	77,9	70,6	64,2	61,8	62,1	60,1	58,7	60,8	66,0	70,7	75,7	100,0	69,3
Ostatní parkující	0	16	22	33	45	58	63	61	63	64	58	50	43	36	0	612
Ostatní v %	0,0	10,4	15,1	22,1	29,4	35,8	38,2	37,9	39,9	41,3	39,2	34,0	29,3	24,3	0,0	30,7

**A2. Struktura parkujících vozidel podle doby parkování ostatních a vozidla rezidentů**

Typ parkování	NOC	6-7	7-8	8-9	9-10	10-11	11-12	12-13	13-14	14-15	15-16	16-17	17-18	18-19	NOC
Krátkodobé (0-1 h.)	0	1	1	4	4	6	4	5	3	7	3	3	2	5	0
Krátkodobé (1-2 h.)	0	0	1	0	2	2	5	5	4	4	1	2	4	4	0
Střednědobé (2-6 h.)	0	3	5	9	10	15	13	12	16	16	15	14	12	9	0
Dlouhodobé (nad 6 h.)	0	12	15	20	29	35	41	39	40	37	39	31	25	18	0
Rezidenti	164	138	124	116	108	104	102	100	95	91	90	97	104	112	156



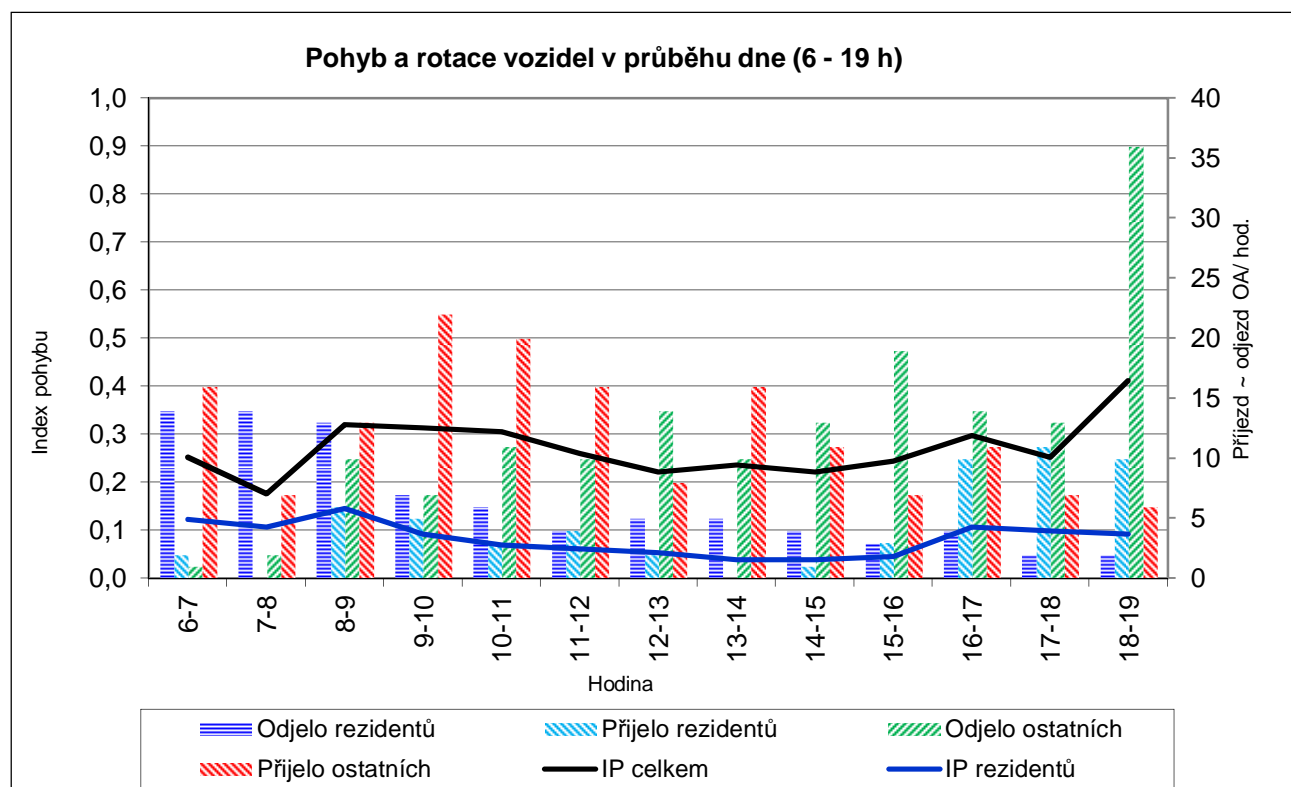
Území: Praha 10      č. okruhu: 37  
Název: Charkovská, Kodaňská

Kapacita PS: 131 PS  
Datum: 25.9.2012

**B. Pohyb a rotace vozidel v průběhu sledovaného dne (6-19 hod.)**

	Hodina													Celkem (6-19)
	6-7	7-8	8-9	9-10	10-11	11-12	12-13	13-14	14-15	15-16	16-17	17-18	18-19	
Odjelo celkem	15	16	23	14	17	14	19	15	17	22	18	15	38	<b>243</b>
Přijelo celkem	18	7	19	27	23	20	10	16	12	10	21	18	16	<b>217</b>
Pohyb celkem	33	23	42	41	40	34	29	31	29	32	39	33	54	<b>460</b>
Index pohybu	0,3	0,2	0,3	0,3	0,3	0,3	0,2	0,2	0,2	0,2	0,3	0,3	0,4	<b>3,5</b>
Odjelo rezidentů	14	14	13	7	6	4	5	5	4	3	4	2	2	<b>83</b>
Přijelo rezidentů	2	0	6	5	3	4	2	0	1	3	10	11	10	<b>57</b>
Pohyb rezidentů	16	14	19	12	9	8	7	5	5	6	14	13	12	<b>140</b>
Index pohybu	0,1	0,1	0,1	0,1	0,1	0,1	0,1	0,0	0,0	0,0	0,1	0,1	0,1	<b>1,1</b>
Odjelo ostatních	1	2	10	7	11	10	14	10	13	19	14	13	36	<b>160</b>
Přijelo ostatních	16	7	13	22	20	16	8	16	11	7	11	7	6	<b>160</b>
Pohyb ostatních	17	9	23	29	31	26	22	26	24	26	25	20	42	<b>320</b>
Index pohybu	0,1	0,1	0,2	0,2	0,2	0,2	0,2	0,2	0,2	0,2	0,2	0,2	0,3	<b>2,4</b>

Index rotace	Celkový	1,50
	Rezidentů	0,66
	Ostatní	3,40



Území: Praha 10

Kapacita PS: 131 PS

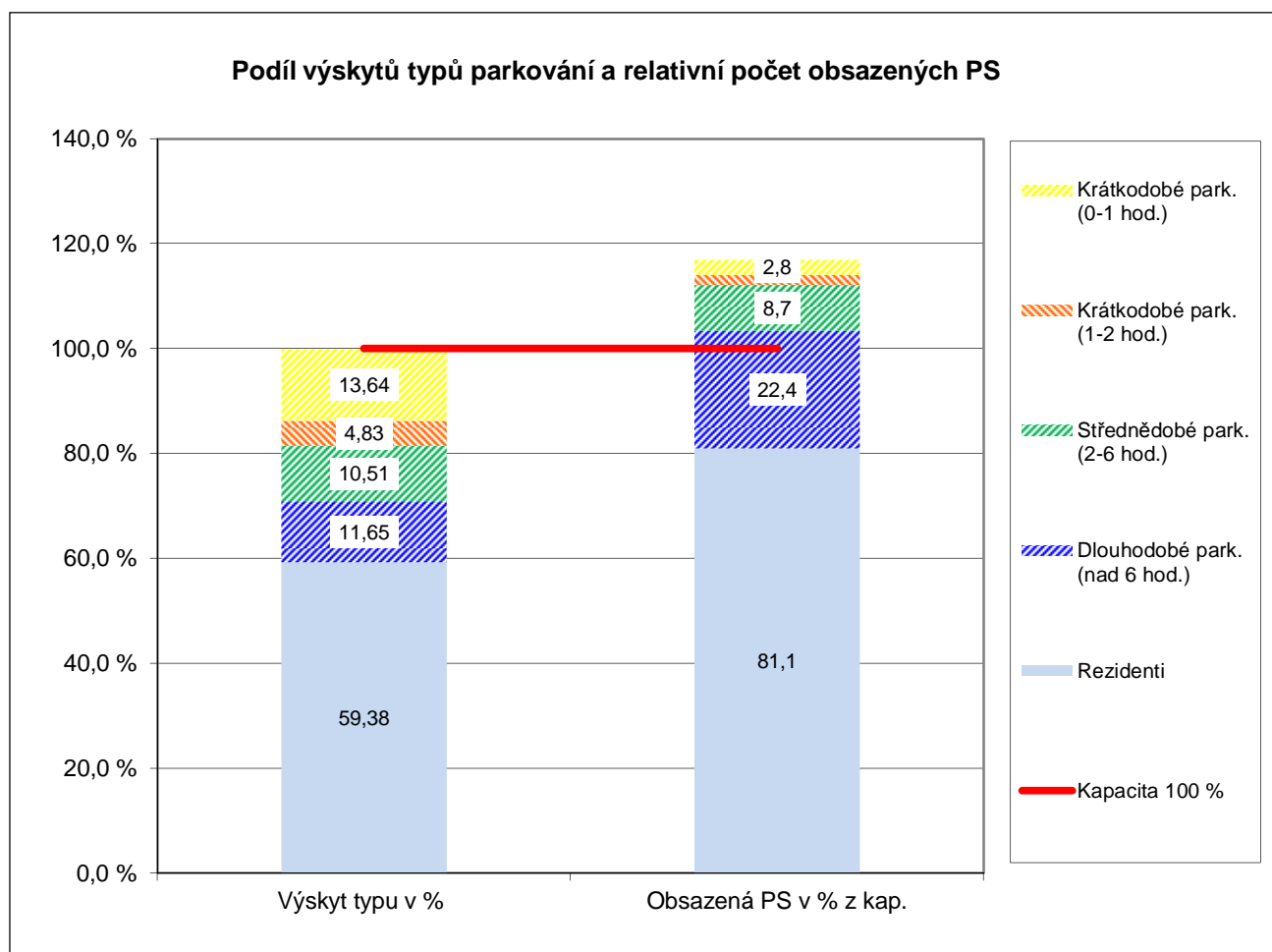
Název: Charkovská, Kodaňská

Datum: 25.9.2012

**C. Struktura typů parkování v průběhu sledovaného dne (6-19 hod.)**

Typ parkování	Počet výskytů OA	Výskyt typu v %	Počet obsazených PS	Obsazená PS v % z kap.
Krátkodobé park. (0-1 hod.)	48	13,64	4	2,8
Krátkodobé park. (1-2 hod.)	17	4,83	3	2,0
Střednědobé park. (2-6 hod.)	37	10,51	11	8,7
Dlouhodobé park. (nad 6 hod.)	41	11,65	29	22,4
Rezidenti	209	59,38	106	81,1
Celkem	352	100,0%	153	117,0

Střední doba parkování (hod)	Rezidenti	6,61
	Ostatní	4,28
	Celkem	5,66

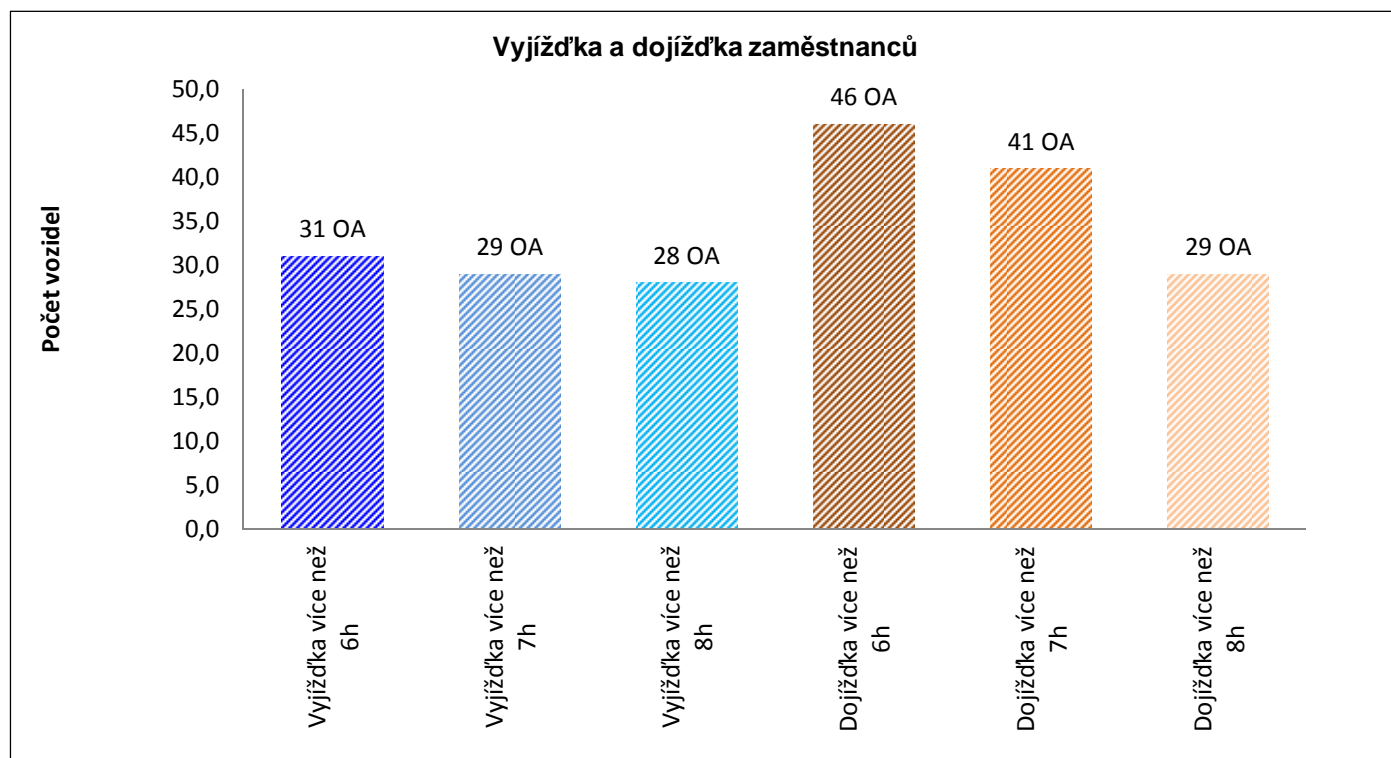


Území: Praha 10 Kapacita PS: 131 PS č. okruhu: 37  
 Název: Charkovská, Kodaňská Datum: 25.9.2012

**D. Zaměstnanecká vyjížďka a dojížďka v průběhu sledovaného dne (6-19 hod.)**

Počet	v hodinách	Počet vozidel	v % z počtu REZ	Uvolněná parkovací kapacita
Vyjíždka více než 6h	314	31	19,4%	-18,4%
Vyjíždka více než 7h	302	29	18,1%	-17,7%
Vyjíždka více než 8h	295	28	17,5%	-17,3%
Počet	v hodinách	Počet vozidel	v % z počtu OA DEN	"Zabraná" parkovací kapacita
Dojíždka více než 6h	411	46	13,1%	24,1%
Dojíždka více než 7h	381	41	11,6%	22,4%
Dojíždka více než 8h	297	29	8,2%	17,4%

Hlavní data denního parkování (6-19 h)	
Kapacita parkovacích stání (PS)	131 PS
Průměrně obsazeno PS	153 PS
"Oparkováno" hodin	1 993
Průměrné využití kapacity	117,0%
PS bez pohybu	71
PS - "rotující"	82





Území: Praha 10 č. okruhu: 38 Kapacita PS: 161 PS Datum: 24.9.2012  
 Název: Petrohradská, K Botiči, Ukrajinská, Vršovická Typ: SM KÚ: Vršovice

**A. Obsazenost a struktura parkovacích stání v průběhu sledovaného dne (6-19 hod.) a v noci (24-01 hod.)**

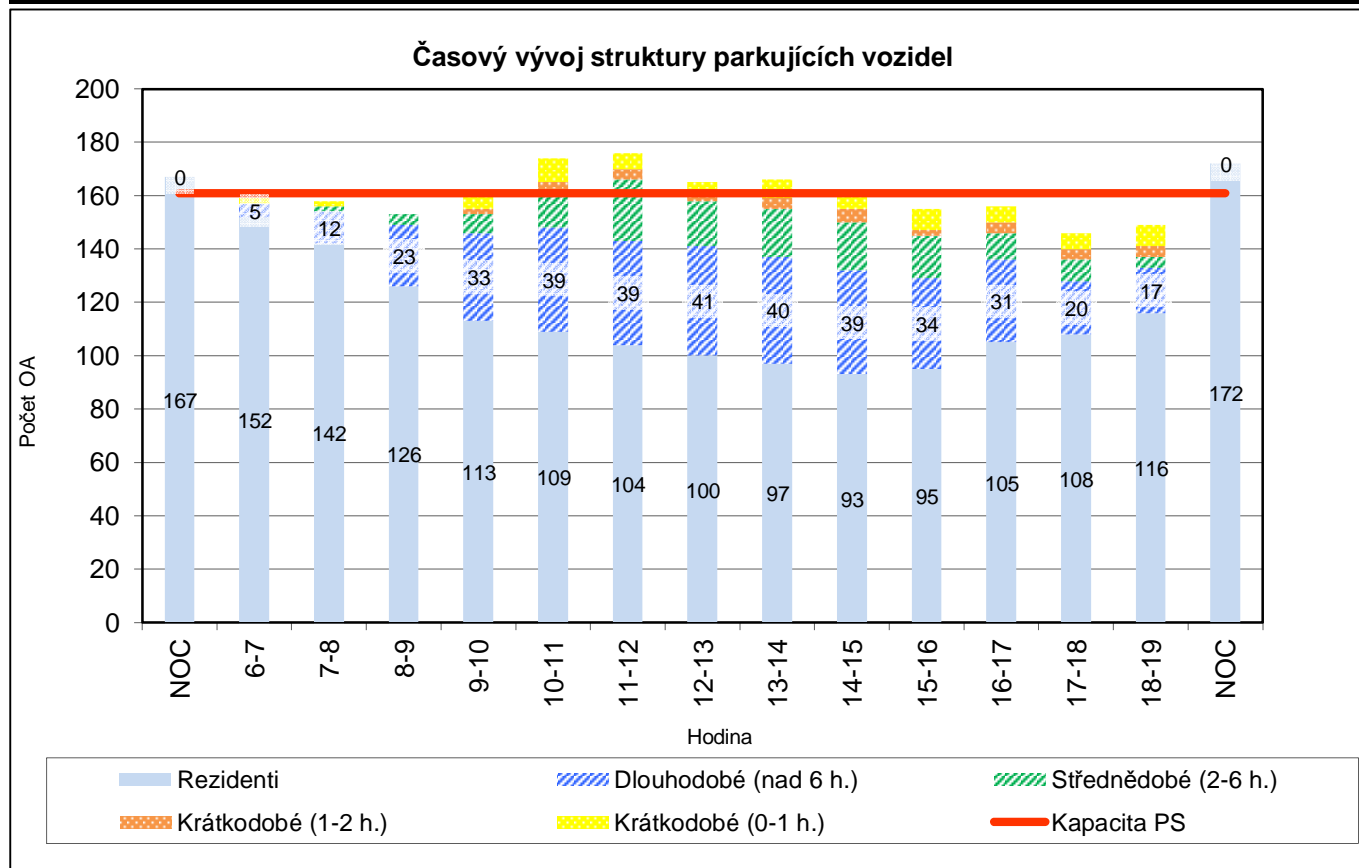
	Hodina															Celkem bez noci
	Noc	6-7	7-8	8-9	9-10	10-11	11-12	12-13	13-14	14-15	15-16	16-17	17-18	18-19	Noc	
Obsazeno PS	167	159	158	153	160	174	176	165	166	162	155	156	146	149	172	2 079
Rezerva-deficit	-6	2	3	8	1	-13	-15	-4	-5	-1	6	5	15	12	-11	
% využití PS	104	99	98	95	99	108	109	102	103	101	96	97	91	93	107	99,3

**A1. Struktura obsazenosti podle uživatelů**

Obsazeno PS	167	159	158	153	160	174	176	165	166	162	155	156	146	149	172	2 079
Z toho rezidenti	167	152	142	126	113	109	104	100	97	93	95	105	108	116	172	1 460
Rezidenti v %	100,0	95,6	89,9	82,4	70,6	62,6	59,1	60,6	58,4	57,4	61,3	67,3	74,0	77,9	100,0	70,2
Ostatní parkující	0	7	16	27	47	65	72	65	69	69	60	51	38	33	0	619
Ostatní v %	0,0	4,4	10,1	17,6	29,4	37,4	40,9	39,4	41,6	42,6	38,7	32,7	26,0	22,1	0,0	29,8

**A2. Struktura parkujících vozidel podle doby parkování ostatních a vozidla rezidentů**

Typ parkování	NOC	6-7	7-8	8-9	9-10	10-11	11-12	12-13	13-14	14-15	15-16	16-17	17-18	18-19	NOC
Krátkodobé (0-1 h.)	0	2	2	0	5	9	6	5	7	7	8	6	6	8	0
Krátkodobé (1-2 h.)	0	0	0	0	2	5	4	2	4	5	2	4	4	4	0
Střednědobé (2-6 h.)	0	0	2	4	7	12	23	17	18	18	16	10	8	4	0
Dlouhodobé (nad 6 h.)	0	5	12	23	33	39	39	41	40	39	34	31	20	17	0
Rezidenti	167	152	142	126	113	109	104	100	97	93	95	105	108	116	172

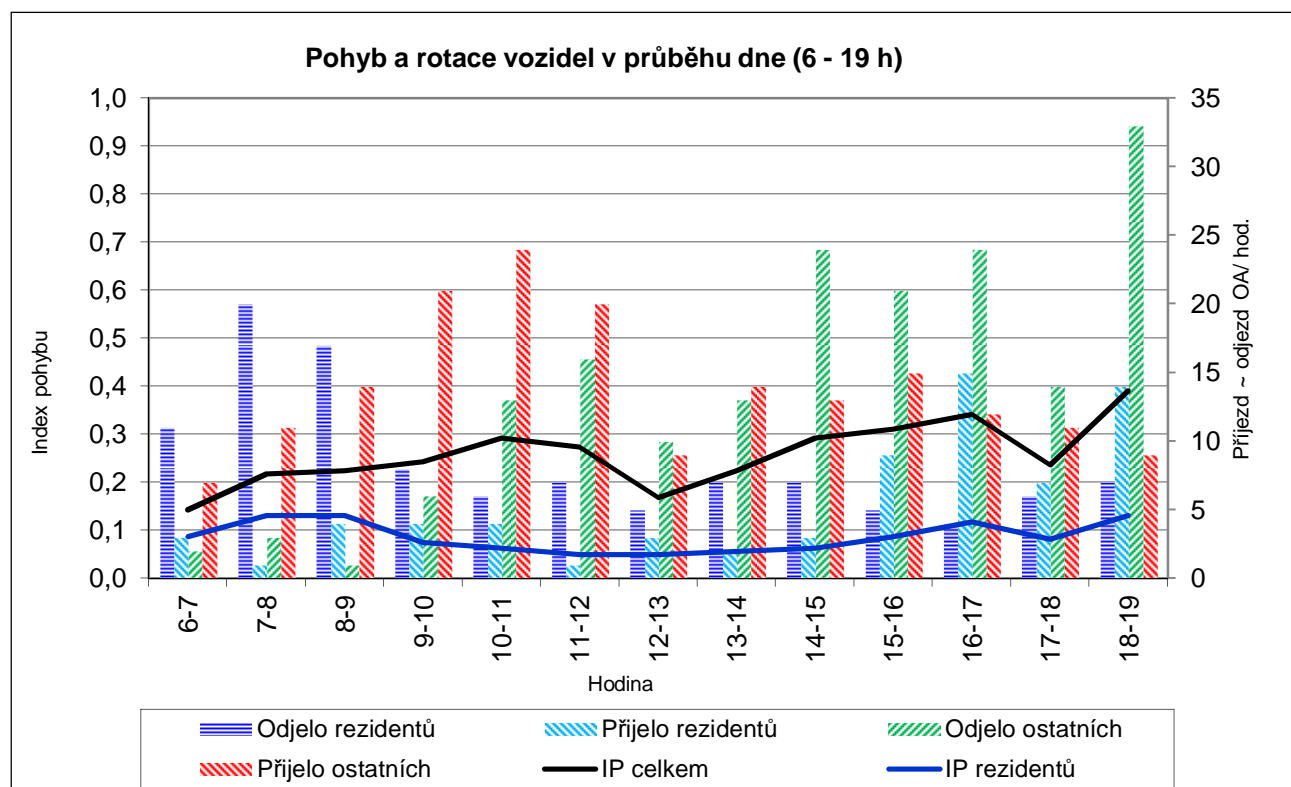


Území: Praha 10      č. okruhu: 38      Kapacita PS: 161 PS  
 Název: Petrohradská, K Botiči, Ukrajinská, Vršovická      Datum: 24.9.2012

**B. Pohyb a rotace vozidel v průběhu sledovaného dne (6-19 hod.)**

	Hodina													Celkem (6-19)
	6-7	7-8	8-9	9-10	10-11	11-12	12-13	13-14	14-15	15-16	16-17	17-18	18-19	
Odjelo celkem	13	23	18	14	19	23	15	20	31	26	28	20	40	<b>290</b>
Přijelo celkem	10	12	18	25	28	21	12	16	16	24	27	18	23	<b>250</b>
Pohyb celkem	23	35	36	39	47	44	27	36	47	50	55	38	63	<b>540</b>
Index pohybu	0,1	0,2	0,2	0,2	0,3	0,3	0,2	0,2	0,3	0,3	0,3	0,2	0,4	<b>3,4</b>
Odjelo rezidentů	11	20	17	8	6	7	5	7	7	5	4	6	7	<b>110</b>
Přijelo rezidentů	3	1	4	4	4	1	3	2	3	9	15	7	14	<b>70</b>
Pohyb rezidentů	14	21	21	12	10	8	8	9	10	14	19	13	21	<b>180</b>
Index pohybu	0,1	0,1	0,1	0,1	0,1	0,0	0,0	0,1	0,1	0,1	0,1	0,1	0,1	<b>1,1</b>
Odjelo ostatních	2	3	1	6	13	16	10	13	24	21	24	14	33	<b>180</b>
Přijelo ostatních	7	11	14	21	24	20	9	14	13	15	12	11	9	<b>180</b>
Pohyb ostatních	9	14	15	27	37	36	19	27	37	36	36	25	42	<b>360</b>
Index pohybu	0,1	0,1	0,1	0,2	0,2	0,2	0,1	0,2	0,2	0,2	0,2	0,2	0,3	<b>2,2</b>

Index rotace	Celkový	1,69
	Rezidentů	0,80
	Ostatní	3,78



Území: Praha 10

Kapacita PS: 161 PS

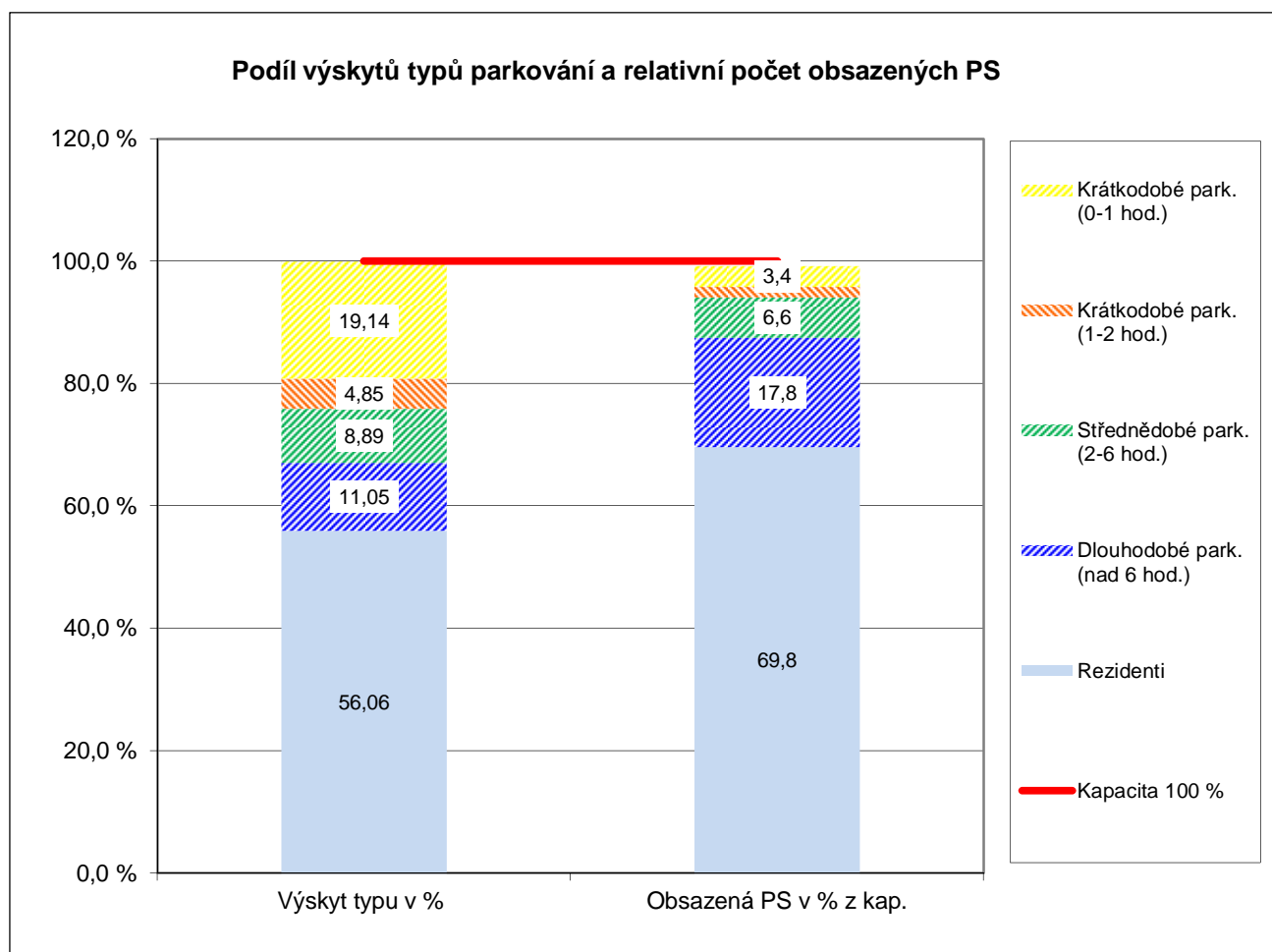
Název: Petrohradská, K Botiči, Ukrajinská, Vršovická

Datum: 24.9.2012

**C. Struktura typů parkování v průběhu sledovaného dne (6-19 hod.)**

Typ parkování	Počet výskytů OA	Výskyt typu v %	Počet obsazených PS	Obsazená PS v % z kap.
Krátkodobé park. (0-1 hod.)	71	19,14	5	3,4
Krátkodobé park. (1-2 hod.)	18	4,85	3	1,7
Střednědobé park. (2-6 hod.)	33	8,89	11	6,6
Dlouhodobé park. (nad 6 hod.)	41	11,05	29	17,8
Rezidenti	208	56,06	112	69,8
<b>Celkem</b>	<b>371</b>	<b>100,0%</b>	<b>160</b>	<b>99,3</b>

Střední doba parkování (hod)	Rezidenti	7,02
	Ostatní	3,80
	<b>Celkem</b>	<b>5,60</b>

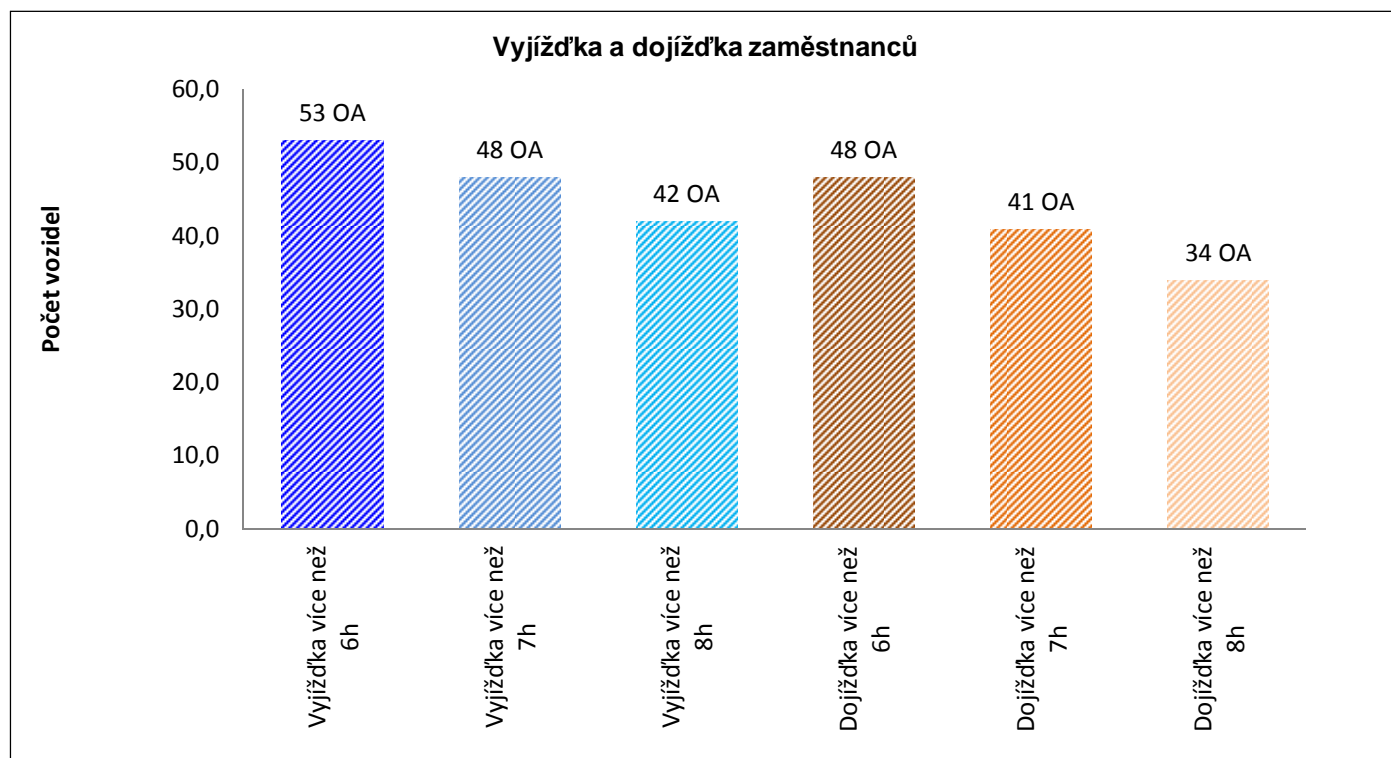


Území: Praha 10 Kapacita PS: 161 PS č. okruhu: 38  
 Název: Petrohradská, K Botiči, Ukrajinská, Vršovická Datum: 24.9.2012

**D. Zaměstnanecká vyjížďka a dojížďka v průběhu sledovaného dne (6-19 hod.)**

Počet	v hodinách	Počet vozidel	v % z počtu REZ	Uvolněná parkovací kapacita
Vyjíždka více než 6h	500	53	31,3%	-23,9%
Vyjíždka více než 7h	470	48	28,3%	-22,5%
Vyjíždka více než 8h	428	42	24,8%	-20,4%
Počet	v hodinách	Počet vozidel	v % z počtu OA DEN	"Zabraná" parkovací kapacita
Dojíždka více než 6h	415	48	12,9%	19,8%
Dojíždka více než 7h	373	41	11,1%	17,8%
Dojíždka více než 8h	324	34	9,2%	15,5%

Hlavní data denního parkování (6-19 h)	
Kapacita parkovacích stání (PS)	161 PS
Průměrně obsazeno PS	160 PS
"Oparkováno" hodin	2 079
Průměrné využití kapacity	99,3%
PS bez pohybu	74
PS - "rotující"	86



Území: Praha 10 č. okruhu: 39

Kapacita PS: 148 PS Datum: 24.9.2012

Název: Oblouková, Přípotoční

Typ: SM KÚ: Vršovice

**A. Obsazenost a struktura parkovacích stání v průběhu sledovaného dne (6-19 hod.) a v noci (24-01 hod.)**

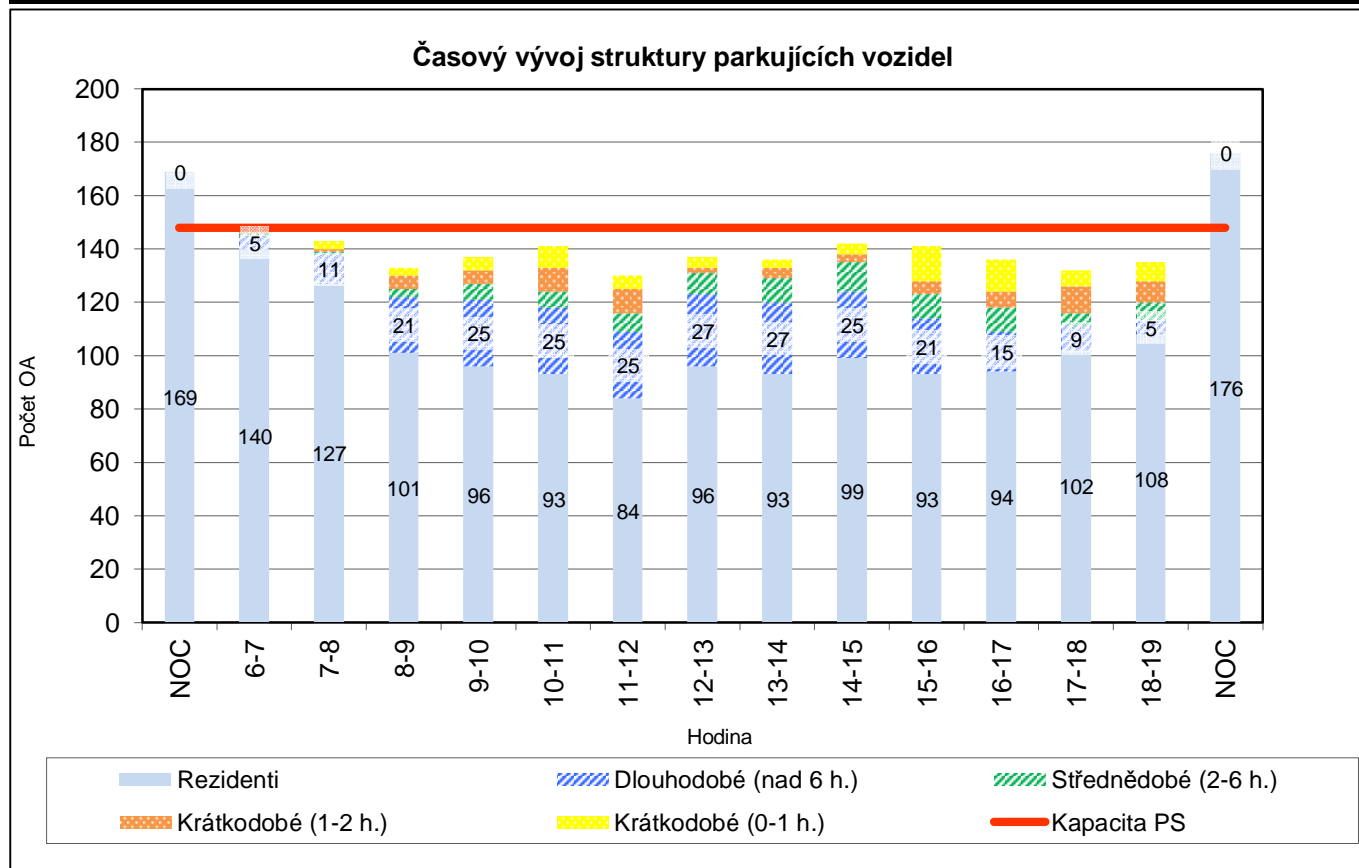
	Hodina															Celkem bez noci
	Noc	6-7	7-8	8-9	9-10	10-11	11-12	12-13	13-14	14-15	15-16	16-17	17-18	18-19	Noc	
Obsazeno PS	169	149	143	133	137	141	130	137	136	142	141	136	132	135	176	1 792
Rezerva-deficit	-21	-1	5	15	11	7	18	11	12	6	7	12	16	13	-28	
% využití PS	114	101	97	90	93	95	88	93	92	96	95	92	89	91	119	93,1

**A1. Struktura obsazenosti podle uživatelů**

Obsazeno PS	169	149	143	133	137	141	130	137	136	142	141	136	132	135	176	1 792
Z toho rezidenti	169	140	127	101	96	93	84	96	93	99	93	94	102	108	176	1 326
Rezidenti v %	100,0	94,0	88,8	75,9	70,1	66,0	64,6	70,1	68,4	69,7	66,0	69,1	77,3	80,0	100,0	74,0
Ostatní parkující	0	9	16	32	41	48	46	41	43	43	48	42	30	27	0	466
Ostatní v %	0,0	6,0	11,2	24,1	29,9	34,0	35,4	29,9	31,6	30,3	34,0	30,9	22,7	20,0	0,0	26,0

**A2. Struktura parkujících vozidel podle doby parkování ostatních a vozidla rezidentů**

Typ parkování	NOC	6-7	7-8	8-9	9-10	10-11	11-12	12-13	13-14	14-15	15-16	16-17	17-18	18-19	NOC
Krátkodobé (0-1 h.)	0	2	3	3	5	8	5	4	3	4	13	12	6	7	0
Krátkodobé (1-2 h.)	0	1	1	5	5	9	9	2	4	3	5	6	10	8	0
Střednědobé (2-6 h.)	0	1	1	3	6	6	7	8	9	11	9	9	5	7	0
Dlouhodobé (nad 6 h.)	0	5	11	21	25	25	25	27	27	25	21	15	9	5	0
Rezidenti	169	140	127	101	96	93	84	96	93	99	93	94	102	108	176



Území: Praha 10 č. okruhu: 39

Kapacita PS: 148 PS

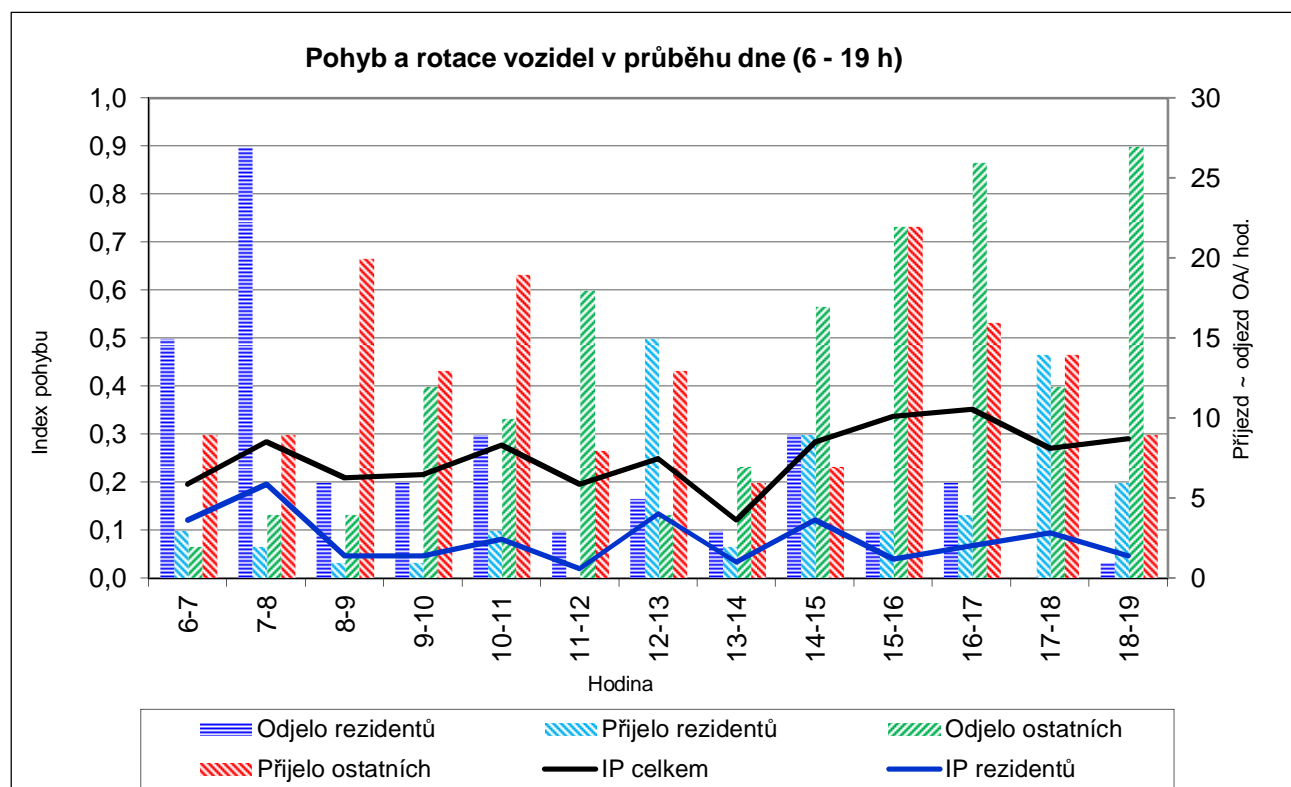
Název: Oblouková, Přípotoční

Datum: 24.9.2012

**B. Pohyb a rotace vozidel v průběhu sledovaného dne (6-19 hod.)**

	Hodina													Celkem (6-19)
	6-7	7-8	8-9	9-10	10-11	11-12	12-13	13-14	14-15	15-16	16-17	17-18	18-19	
Odjelo celkem	17	31	10	18	19	21	9	10	26	25	32	12	28	<b>258</b>
Přijelo celkem	12	11	21	14	22	8	28	8	16	25	20	28	15	<b>228</b>
Pohyb celkem	29	42	31	32	41	29	37	18	42	50	52	40	43	<b>486</b>
Index pohybu	0,2	0,3	0,2	0,2	0,3	0,2	0,3	0,1	0,3	0,3	0,4	0,3	0,3	<b>3,3</b>
Odjelo rezidentů	15	27	6	6	9	3	5	3	9	3	6	0	1	<b>93</b>
Přijelo rezidentů	3	2	1	1	3	0	15	2	9	3	4	14	6	<b>63</b>
Pohyb rezidentů	18	29	7	7	12	3	20	5	18	6	10	14	7	<b>156</b>
Index pohybu	0,1	0,2	0,0	0,0	0,1	0,0	0,1	0,0	0,1	0,0	0,1	0,1	0,0	<b>1,1</b>
Odjelo ostatních	2	4	4	12	10	18	4	7	17	22	26	12	27	<b>165</b>
Přijelo ostatních	9	9	20	13	19	8	13	6	7	22	16	14	9	<b>165</b>
Pohyb ostatních	11	13	24	25	29	26	17	13	24	44	42	26	36	<b>330</b>
Index pohybu	0,1	0,1	0,2	0,2	0,2	0,2	0,1	0,1	0,2	0,3	0,3	0,2	0,2	<b>2,2</b>

Index rotace	Celkový	1,76
	Rezidentů	0,76
	Ostatní	4,60



Území: Praha 10

Kapacita PS: 148 PS

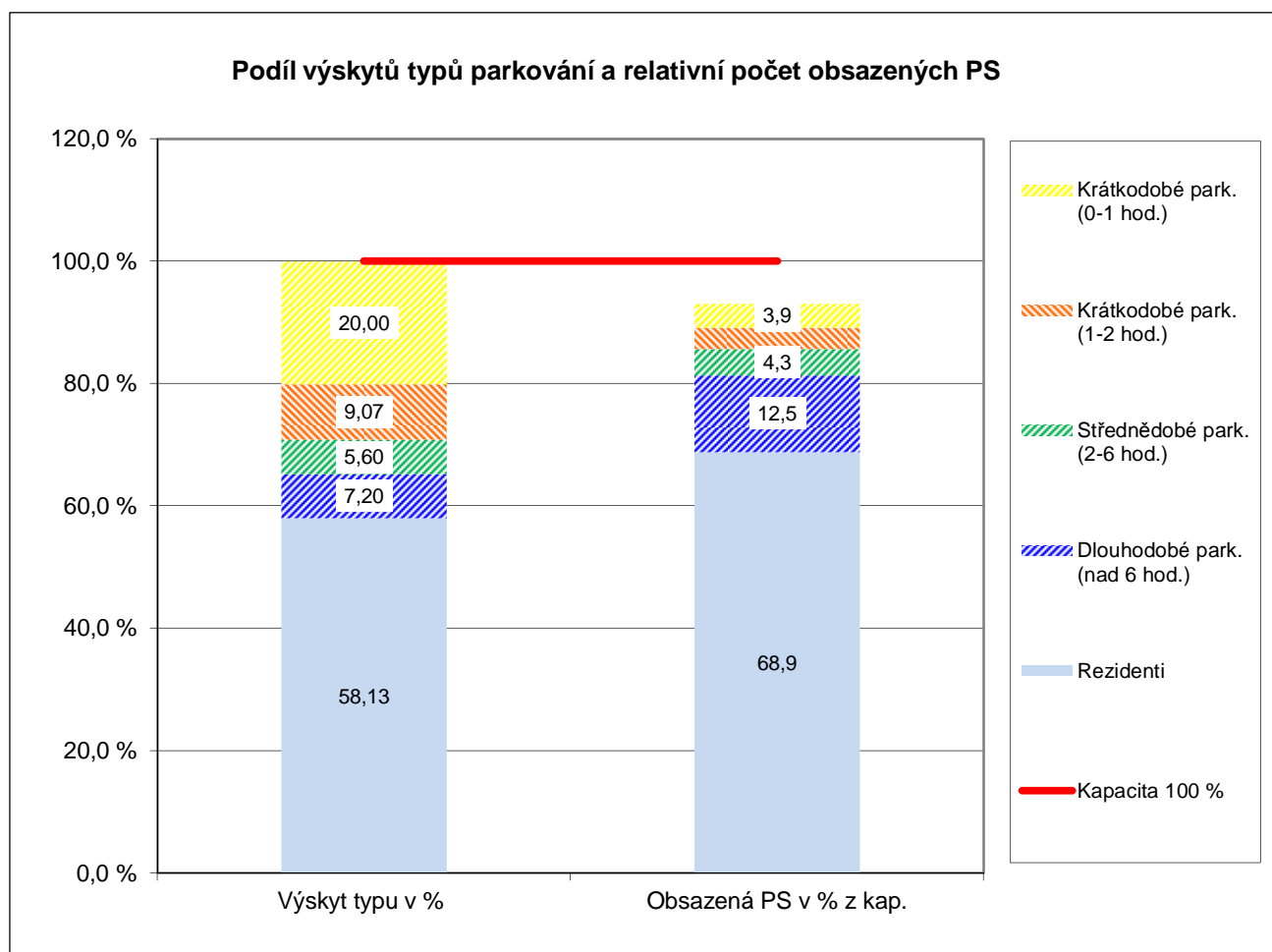
Název: Oblouková, Přípotoční

Datum: 24.9.2012

**C. Struktura typů parkování v průběhu sledovaného dne (6-19 hod.)**

Typ parkování	Počet výskytů OA	Výskyt typu v %	Počet obsazených PS	Obsazená PS v % z kap.
Krátkodobé park. (0-1 hod.)	75	20,00	6	3,9
Krátkodobé park. (1-2 hod.)	34	9,07	5	3,5
Střednědobé park. (2-6 hod.)	21	5,60	6	4,3
Dlouhodobé park. (nad 6 hod.)	27	7,20	19	12,5
Rezidenti	218	58,13	102	68,9
<b>Celkem</b>	<b>375</b>	<b>100,0%</b>	<b>138</b>	<b>93,1</b>

Střední doba parkování (hod)	Rezidenti	6,08
	Ostatní	2,97
	<b>Celkem</b>	<b>4,78</b>



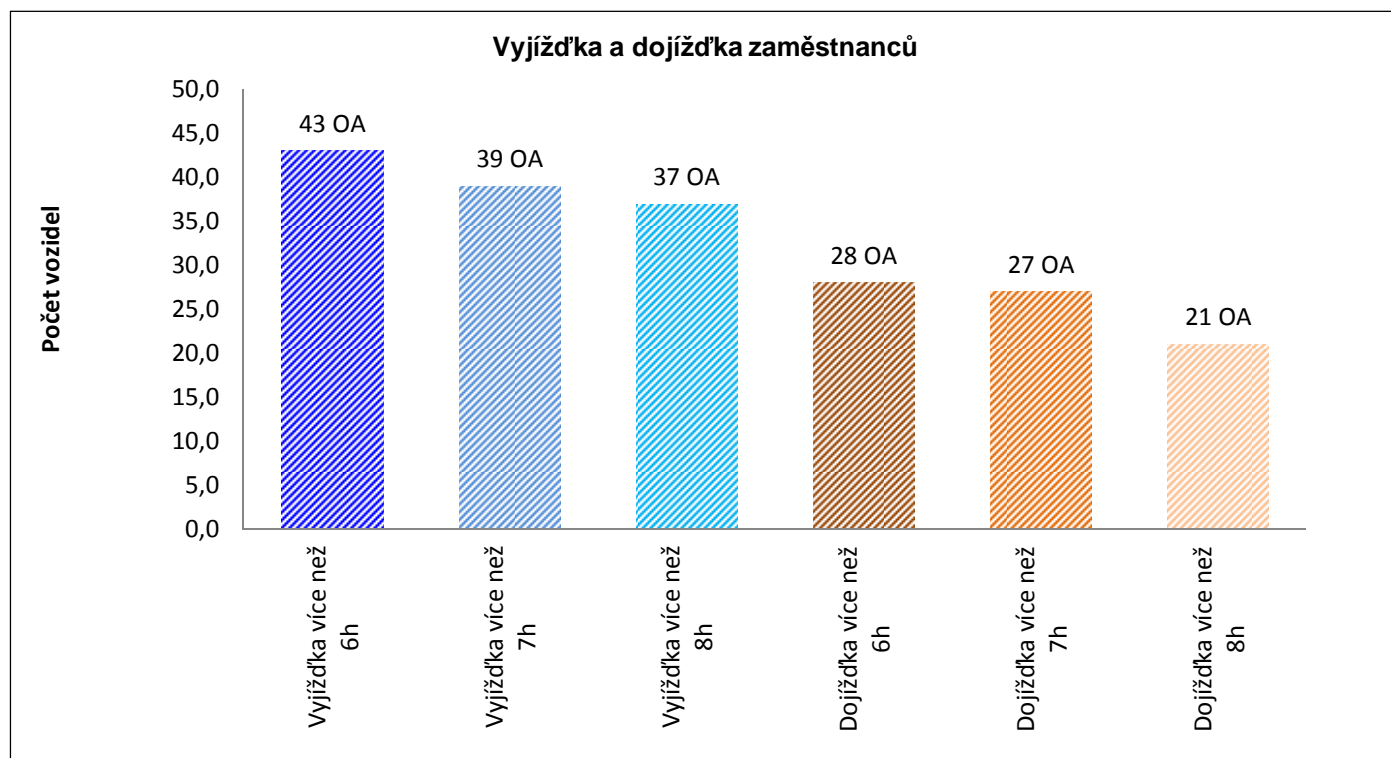


Území: Praha 10 Kapacita PS: 148 PS č. okruhu: 39  
 Název: Oblouková, Přípotoční Datum: 24.9.2012

**D. Zaměstnanecká vyjížďka a dojížďka v průběhu sledovaného dne (6-19 hod.)**

Počet	v hodinách	Počet vozidel	v % z počtu REZ	Uvolněná parkovací kapacita
Vyjíždka více než 6h	456	43	24,9%	-23,7%
Vyjíždka více než 7h	432	39	22,6%	-22,5%
Vyjíždka více než 8h	418	37	21,4%	-21,7%
Počet	v hodinách	Počet vozidel	v % z počtu OA DEN	"Zabraná" parkovací kapacita
Dojíždka více než 6h	247	28	7,5%	12,8%
Dojíždka více než 7h	241	27	7,2%	12,5%
Dojíždka více než 8h	199	21	5,6%	10,3%

Hlavní data denního parkování (6-19 h)	
Kapacita parkovacích stání (PS)	148 PS
Průměrně obsazeno PS	138 PS
"Oparkováno" hodin	1 792
Průměrné využití kapacity	93,1%
PS bez pohybu	74
PS - "rotující"	64





Území: Praha 10 č. okruhu: 40 Kapacita PS: 162 PS Datum: 24.9.2012  
 Název: Baškirská, Magnitogorská, Taškentská, Vršovická Typ: SM KÚ: Vršovice

**A. Obsazenost a struktura parkovacích stání v průběhu sledovaného dne (6-19 hod.) a v noci (24-01 hod.)**

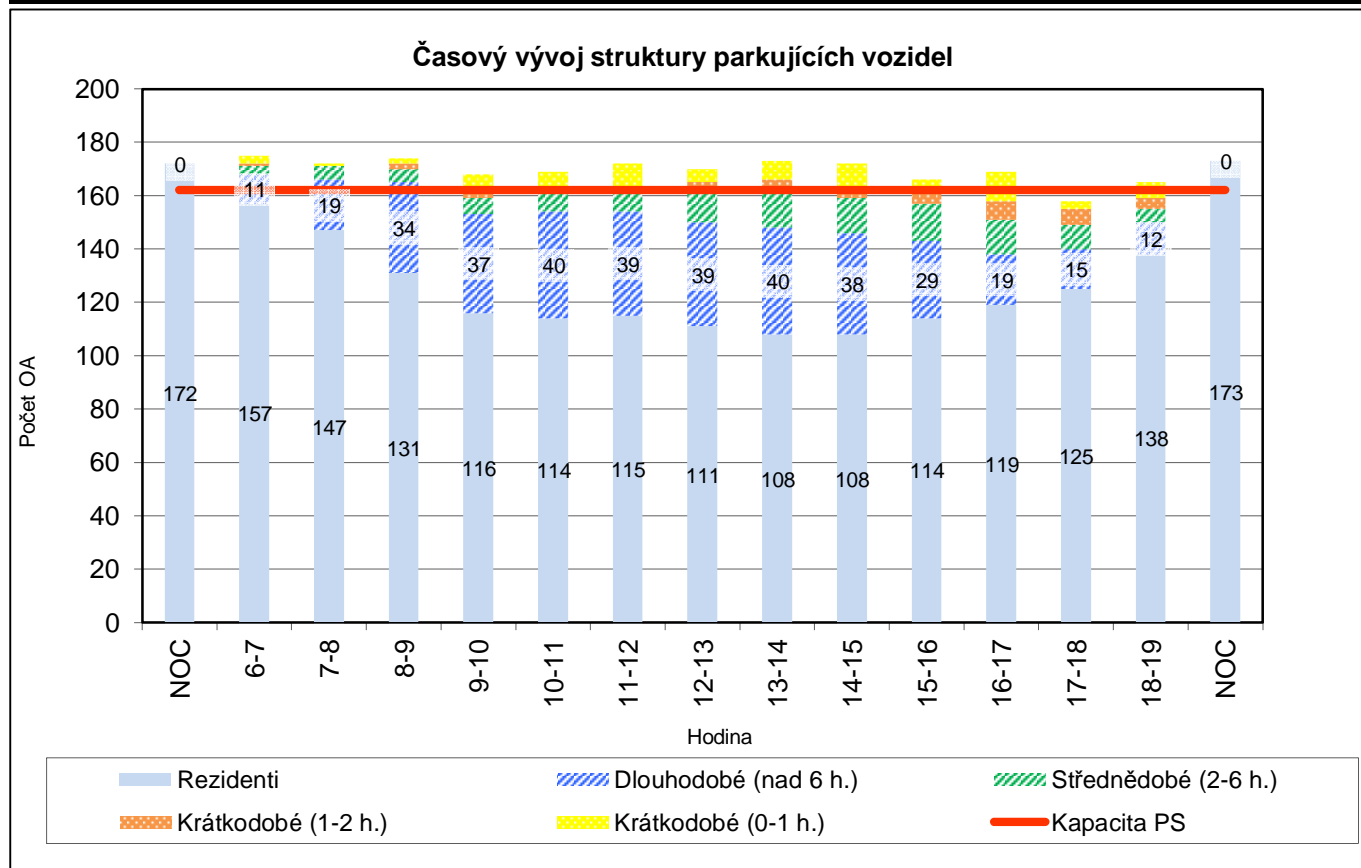
	Hodina															Celkem bez noci
	Noc	6-7	7-8	8-9	9-10	10-11	11-12	12-13	13-14	14-15	15-16	16-17	17-18	18-19	Noc	
Obsazeno PS	172	175	172	174	168	169	172	170	173	172	166	169	158	165	173	2 203
Rezerva-deficit	-10	-13	-10	-12	-6	-7	-10	-8	-11	-10	-4	-7	4	-3	-11	
% využití PS	106	108	106	107	104	104	106	105	107	106	102	104	98	102	107	104,6

**A1. Struktura obsazenosti podle uživatelů**

Obsazeno PS	172	175	172	174	168	169	172	170	173	172	166	169	158	165	173	2 203
Z toho rezidenti	172	157	147	131	116	114	115	111	108	108	114	119	125	138	173	1 603
Rezidenti v %	100,0	89,7	85,5	75,3	69,0	67,5	66,9	65,3	62,4	62,8	68,7	70,4	79,1	83,6	100,0	72,8
Ostatní parkující	0	18	25	43	52	55	57	59	65	64	52	50	33	27	0	600
Ostatní v %	0,0	10,3	14,5	24,7	31,0	32,5	33,1	34,7	37,6	37,2	31,3	29,6	20,9	16,4	0,0	27,2

**A2. Struktura parkujících vozidel podle doby parkování ostatních a vozidla rezidentů**

Typ parkování	NOC	6-7	7-8	8-9	9-10	10-11	11-12	12-13	13-14	14-15	15-16	16-17	17-18	18-19	NOC
Krátkodobé (0-1 h.)	0	3	1	2	6	6	10	5	7	10	5	11	3	6	0
Krátkodobé (1-2 h.)	0	1	0	2	3	2	1	2	5	3	4	7	6	4	0
Střednědobé (2-6 h.)	0	3	5	5	6	7	7	13	13	13	14	13	9	5	0
Dlouhodobé (nad 6 h.)	0	11	19	34	37	40	39	39	40	38	29	19	15	12	0
Rezidenti	172	157	147	131	116	114	115	111	108	108	114	119	125	138	173

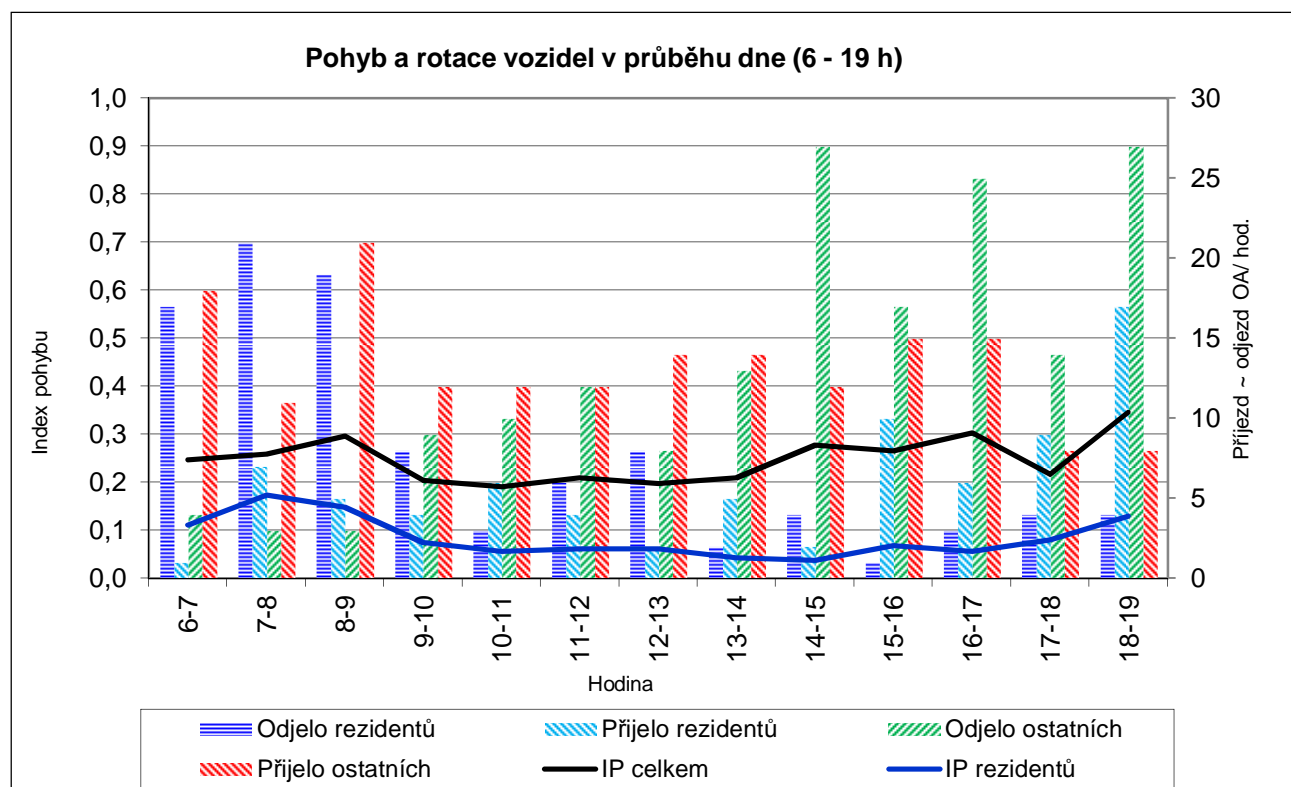


Území: Praha 10 č. okruhu: 40 Kapacita PS: 162 PS  
Název: Baškirská, Magnitogorská, Taškentská, Vršovi Datum: 24.9.2012

### B. Pohyb a rotace vozidel v průběhu sledovaného dne (6-19 hod.)

	Hodina													Celkem (6-19)
	6-7	7-8	8-9	9-10	10-11	11-12	12-13	13-14	14-15	15-16	16-17	17-18	18-19	
Odjelo celkem	21	24	22	17	13	18	16	15	31	18	28	18	31	272
Přijelo celkem	19	18	26	16	18	16	16	19	14	25	21	17	25	250
Pohyb celkem	40	42	48	33	31	34	32	34	45	43	49	35	56	522
Index pohybu	0,2	0,3	0,3	0,2	0,2	0,2	0,2	0,2	0,3	0,3	0,3	0,2	0,3	3,2
Odjelo rezidentů	17	21	19	8	3	6	8	2	4	1	3	4	4	100
Přijelo rezidentů	1	7	5	4	6	4	2	5	2	10	6	9	17	78
Pohyb rezidentů	18	28	24	12	9	10	10	7	6	11	9	13	21	178
Index pohybu	0,1	0,2	0,1	0,1	0,1	0,1	0,1	0,0	0,0	0,1	0,1	0,1	0,1	1,1
Odjelo ostatních	4	3	3	9	10	12	8	13	27	17	25	14	27	172
Přijelo ostatních	18	11	21	12	12	12	14	14	12	15	15	8	8	172
Pohyb ostatních	22	14	24	21	22	24	22	27	39	32	40	22	35	344
Index pohybu	0,1	0,1	0,1	0,1	0,1	0,1	0,1	0,2	0,2	0,2	0,2	0,1	0,2	2,1

Index rotace	Celkový	1,54
	Rezidentů	0,72
	Ostatní	3,73



Území: Praha 10

Kapacita PS: 162 PS

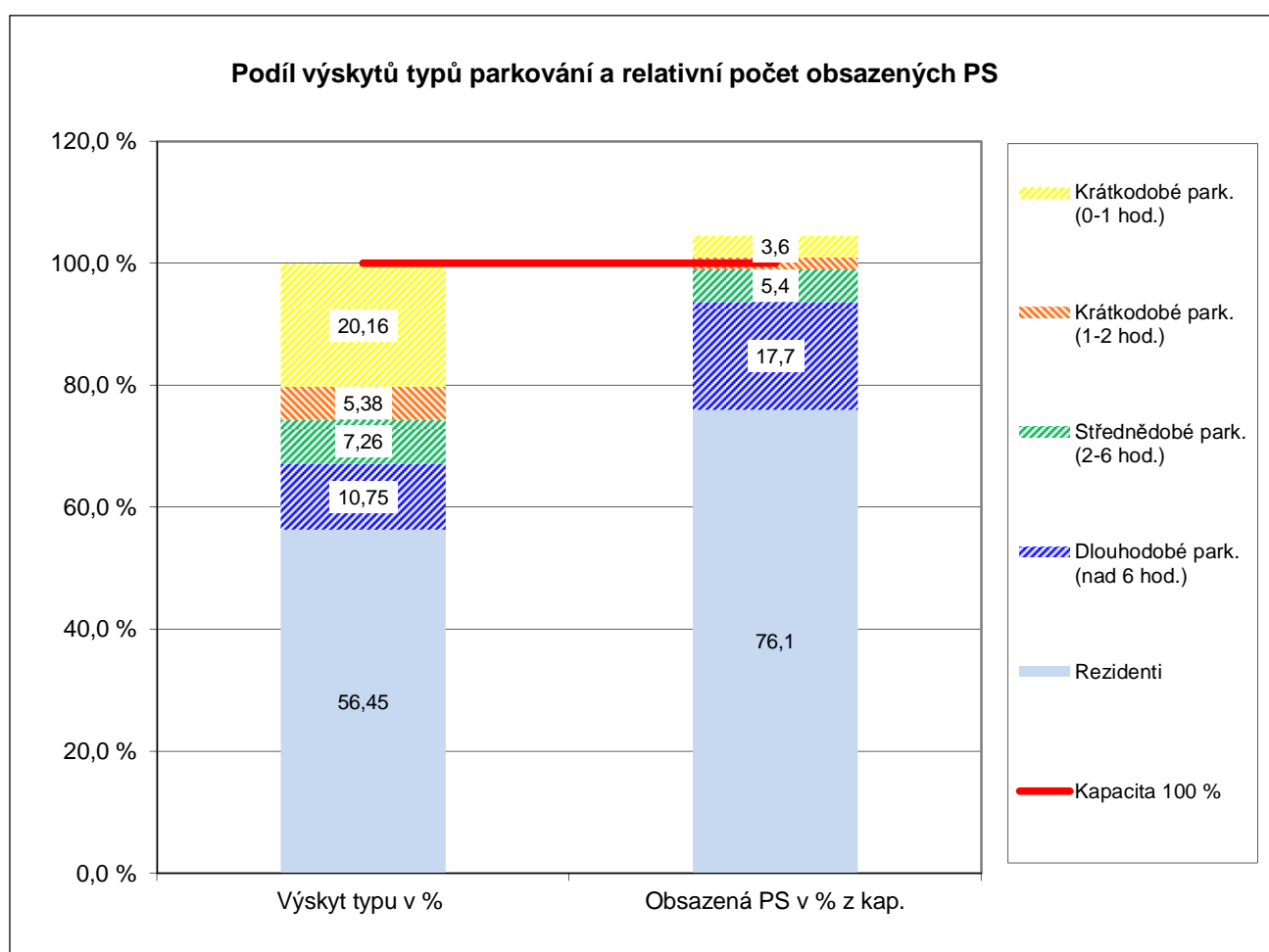
Název: Baškirská, Magnitogorská, Taškentská, Vršovická

Datum: 24.9.2012

**C. Struktura typů parkování v průběhu sledovaného dne (6-19 hod.)**

Typ parkování	Počet výskytů OA	Výskyt typu v %	Počet obsazených PS	Obsazená PS v % z kap.
Krátkodobé park. (0-1 hod.)	75	20,16	6	3,6
Krátkodobé park. (1-2 hod.)	20	5,38	3	1,9
Střednědobé park. (2-6 hod.)	27	7,26	9	5,4
Dlouhodobé park. (nad 6 hod.)	40	10,75	29	17,7
Rezidenti	210	56,45	123	76,1
<b>Celkem</b>	<b>372</b>	<b>100,0%</b>	<b>169</b>	<b>104,6</b>

Střední doba parkování (hod)	Rezidenti	7,63
	Ostatní	3,70
	<b>Celkem</b>	<b>5,92</b>

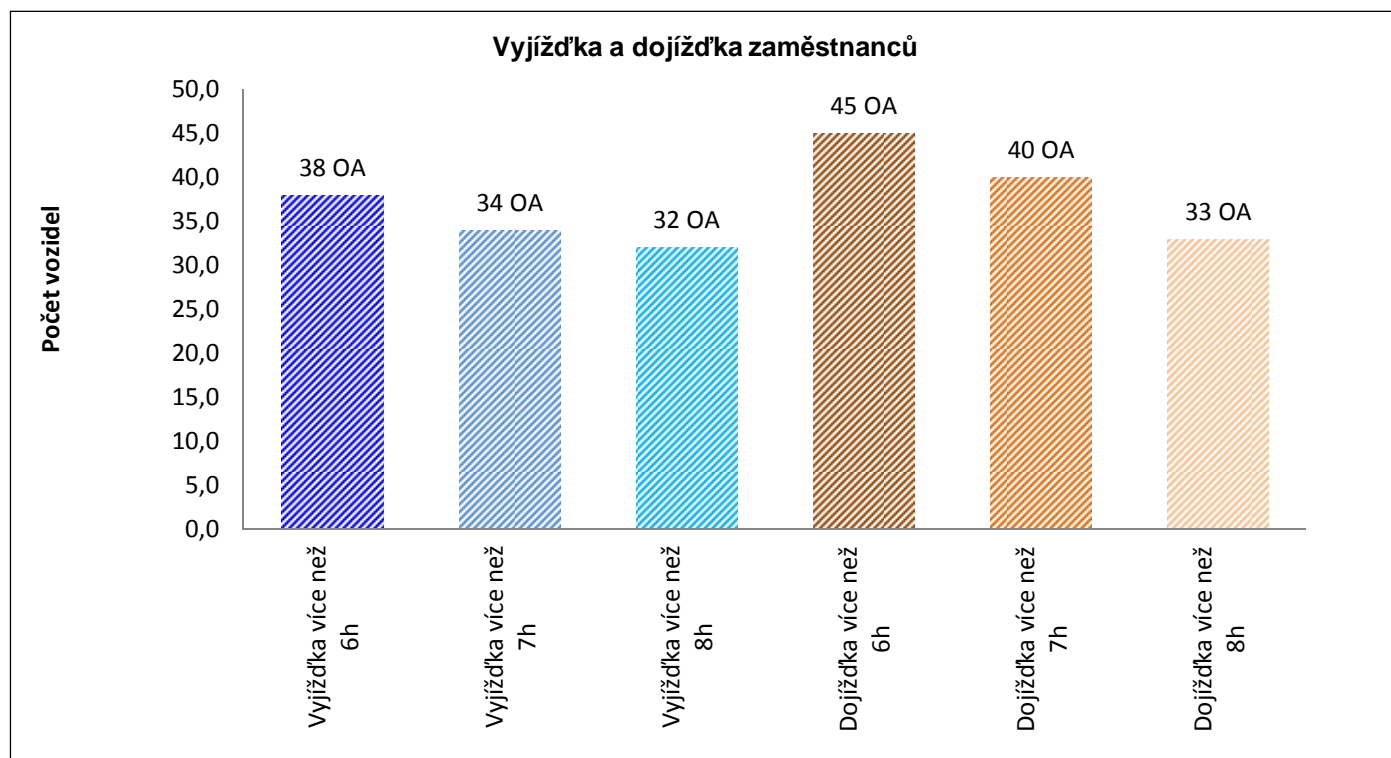


Území: Praha 10 Kapacita PS: 162 PS č. okruhu: 40  
 Název: Baškirská, Magnitogorská, Taškentská, Vršovická Datum: 24.9.2012

**D. Zaměstnanecká vyjížďka a dojížďka v průběhu sledovaného dne (6-19 hod.)**

Počet	v hodinách	Počet vozidel	v % z počtu REZ	Uvolněná parkovací kapacita
Vyjíždka více než 6h	357	38	22,0%	-17,0%
Vyjíždka více než 7h	333	34	19,7%	-15,8%
Vyjíždka více než 8h	319	32	18,6%	-15,1%
Počet	v hodinách	Počet vozidel	v % z počtu OA DEN	"Zabraná" parkovací kapacita
Dojíždka více než 6h	402	45	12,1%	19,1%
Dojíždka více než 7h	372	40	10,8%	17,7%
Dojíždka více než 8h	323	33	8,9%	15,3%

Hlavní data denního parkování (6-19 h)	
Kapacita parkovacích stání (PS)	162 PS
Průměrně obsazeno PS	169 PS
"Oparkováno" hodin	2 203
Průměrné využití kapacity	104,6%
PS bez pohybu	89
PS - "rotující"	80



Území: Praha 10 č. okruhu: 41 Kapacita PS: 57 PS Datum: 17.9.2012  
 Název: Teplárenská, Sazečská, Tiskařská Typ: KZ KÚ: Malešice

**A. Obsazenost a struktura parkovacích stání v průběhu sledovaného dne (6-19 hod.) a v noci (24-01 hod.)**

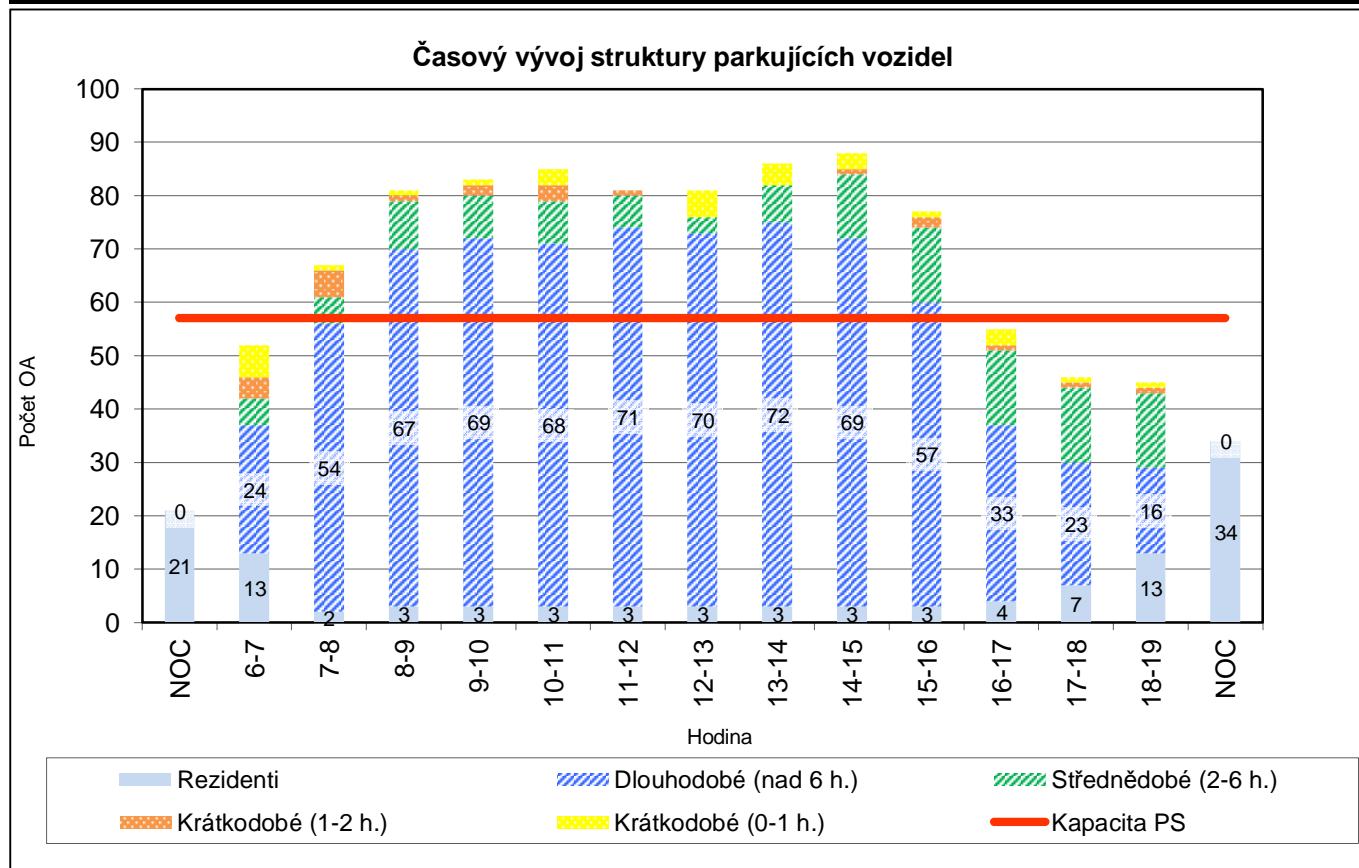
	Hodina															Celkem bez noci
	Noc	6-7	7-8	8-9	9-10	10-11	11-12	12-13	13-14	14-15	15-16	16-17	17-18	18-19	Noc	
Obsazeno PS	21	52	67	81	83	85	81	81	86	88	77	55	46	45	34	927
Rezerva-deficit	36	5	-10	-24	-26	-28	-24	-24	-29	-31	-20	2	11	12	23	
% využití PS	37	91	118	142	146	149	142	142	151	154	135	96	81	79	60	125,1

**A1. Struktura obsazenosti podle uživatelů**

Obsazeno PS	21	52	67	81	83	85	81	81	86	88	77	55	46	45	34	927
Z toho rezidenti	21	13	2	3	3	3	3	3	3	3	3	4	7	13	34	63
Rezidenti v %	100,0	25,0	3,0	3,7	3,6	3,5	3,7	3,7	3,5	3,4	3,9	7,3	15,2	28,9	100,0	6,8
Ostatní parkující	0	39	65	78	80	82	78	78	83	85	74	51	39	32	0	864
Ostatní v %	0,0	75,0	97,0	96,3	96,4	96,5	96,3	96,3	96,5	96,6	96,1	92,7	84,8	71,1	0,0	93,2

**A2. Struktura parkujících vozidel podle doby parkování ostatních a vozidla rezidentů**

Typ parkování	NOC	6-7	7-8	8-9	9-10	10-11	11-12	12-13	13-14	14-15	15-16	16-17	17-18	18-19	NOC
Krátkodobé (0-1 h.)	0	6	1	1	1	3	0	5	4	3	1	3	1	1	0
Krátkodobé (1-2 h.)	0	4	5	1	2	3	1	0	0	1	2	1	1	1	0
Střednědobé (2-6 h.)	0	5	5	9	8	8	6	3	7	12	14	14	14	14	0
Dlouhodobé (nad 6 h.)	0	24	54	67	69	68	71	70	72	69	57	33	23	16	0
Rezidenti	21	13	2	3	3	3	3	3	3	3	3	4	7	13	34



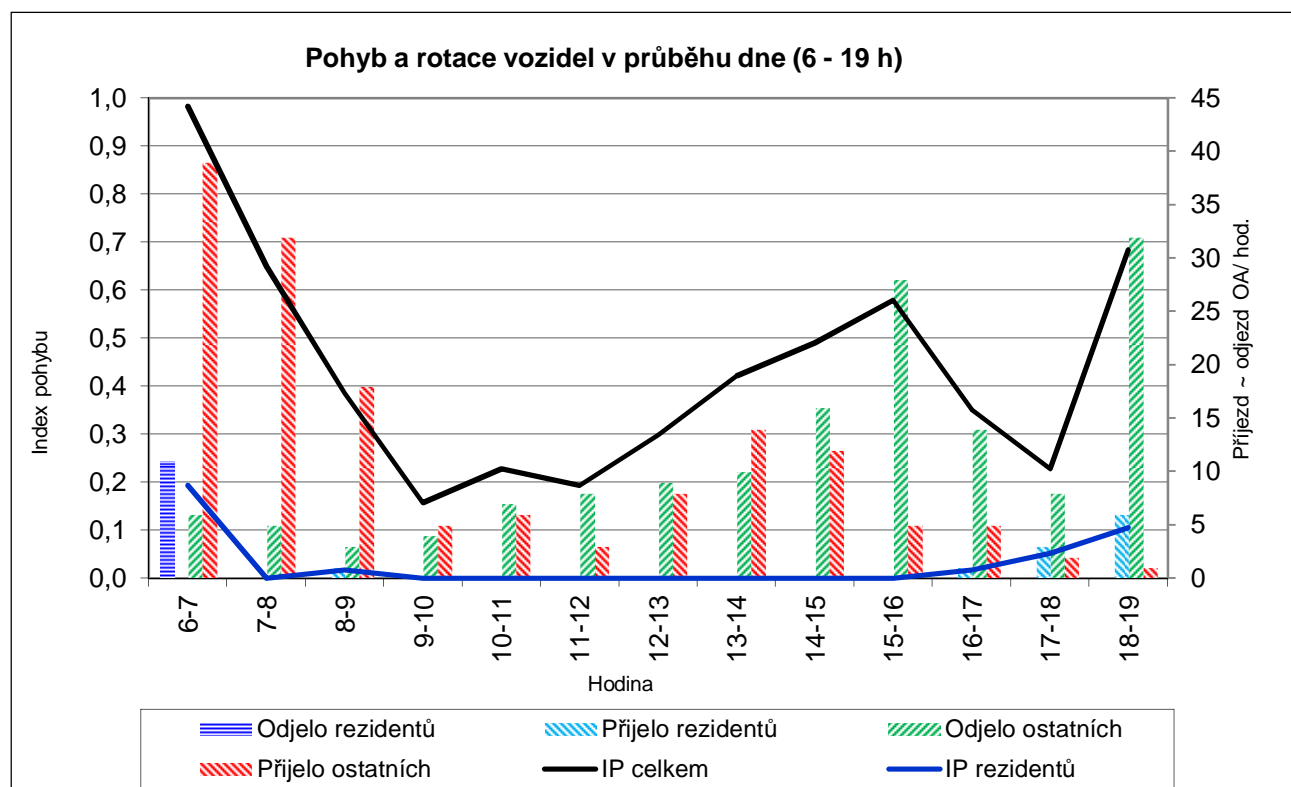
Území: Praha 10      č. okruhu: 41  
 Název: Teplárenská, Sazečská, Tiskařská

 Kapacita PS: 57 PS  
 Datum: 17.9.2012

**B. Pohyb a rotace vozidel v průběhu sledovaného dne (6-19 hod.)**

	Hodina													Celkem (6-19)
	6-7	7-8	8-9	9-10	10-11	11-12	12-13	13-14	14-15	15-16	16-17	17-18	18-19	
Odjelo celkem	17	5	3	4	7	8	9	10	16	28	14	8	32	<b>161</b>
Přijelo celkem	39	32	19	5	6	3	8	14	12	5	6	5	7	<b>161</b>
Pohyb celkem	56	37	22	9	13	11	17	24	28	33	20	13	39	<b>322</b>
Index pohybu	1,0	0,6	0,4	0,2	0,2	0,2	0,3	0,4	0,5	0,6	0,4	0,2	0,7	<b>5,6</b>
Odjelo rezidentů	11	0	0	0	0	0	0	0	0	0	0	0	0	<b>11</b>
Přijelo rezidentů	0	0	1	0	0	0	0	0	0	0	1	3	6	<b>11</b>
Pohyb rezidentů	11	0	1	0	0	0	0	0	0	0	1	3	6	<b>22</b>
Index pohybu	0,2	0,0	0,0	0,0	0,0	0,0	0,0	0,0	0,0	0,0	0,0	0,1	0,1	<b>0,4</b>
Odjelo ostatních	6	5	3	4	7	8	9	10	16	28	14	8	32	<b>150</b>
Přijelo ostatních	39	32	18	5	6	3	8	14	12	5	5	2	1	<b>150</b>
Pohyb ostatních	45	37	21	9	13	11	17	24	28	33	19	10	33	<b>300</b>
Index pohybu	0,8	0,6	0,4	0,2	0,2	0,2	0,3	0,4	0,5	0,6	0,3	0,2	0,6	<b>5,3</b>

Index rotace	Celkový	2,26
	Rezidentů	2,27
	Ostatní	2,26



Území: Praha 10

Kapacita PS: 57 PS

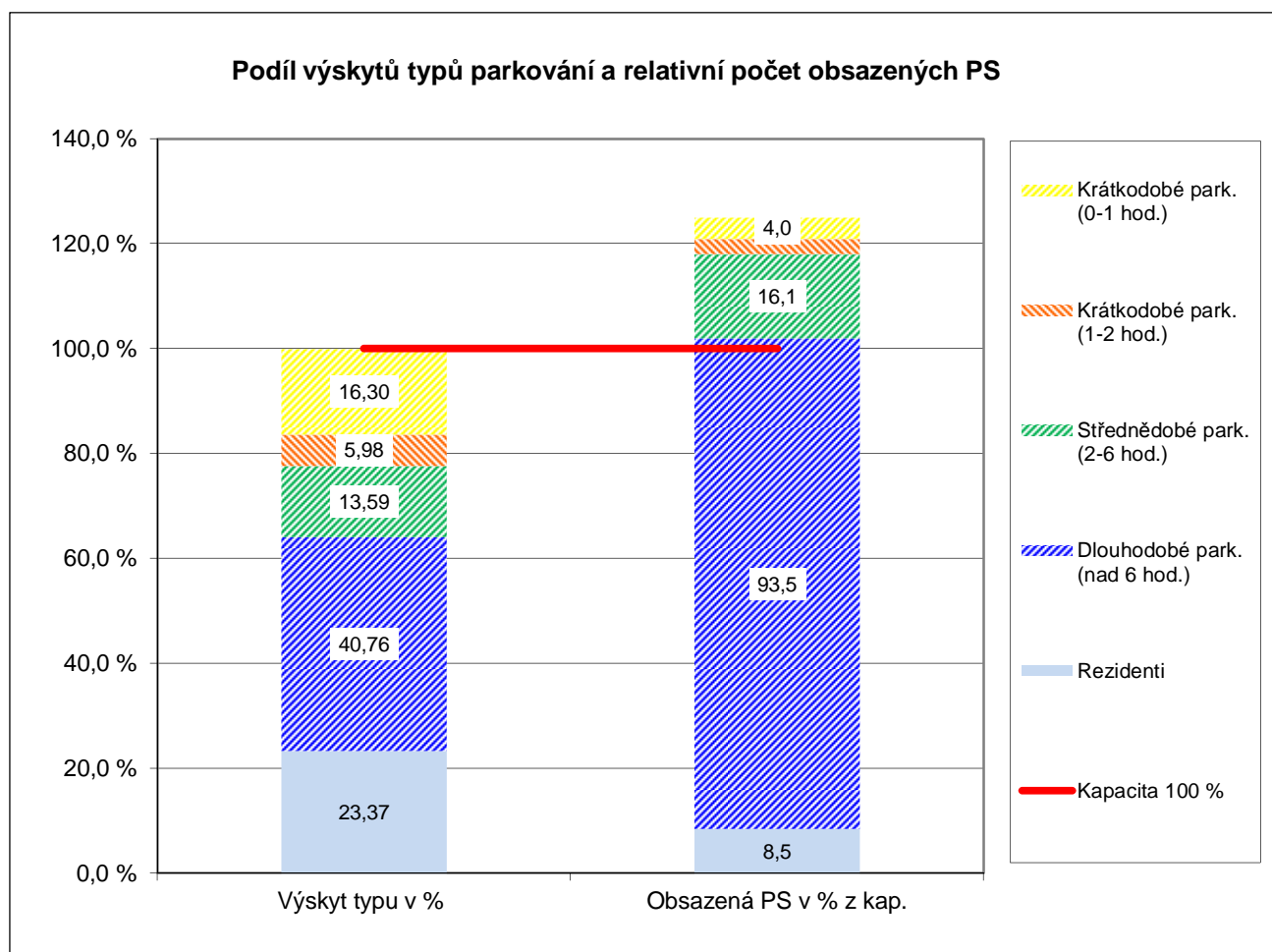
Název: Teplárenská, Sazečská, Tiskařská

Datum: 17.9.2012

**C. Struktura typů parkování v průběhu sledovaného dne (6-19 hod.)**

Typ parkování	Počet výskytů OA	Výskyt typu v %	Počet obsazených PS	Obsazená PS v % z kap.
Krátkodobé park. (0-1 hod.)	30	16,30	2	4,0
Krátkodobé park. (1-2 hod.)	11	5,98	2	3,0
Střednědobé park. (2-6 hod.)	25	13,59	9	16,1
Dlouhodobé park. (nad 6 hod.)	75	40,76	53	93,5
Rezidenti	43	23,37	5	8,5
<b>Celkem</b>	<b>184</b>	<b>100,0%</b>	<b>71</b>	<b>125,1</b>

Střední doba parkování (hod)	Rezidenti	1,47
	Ostatní	6,13
	<b>Celkem</b>	<b>5,04</b>



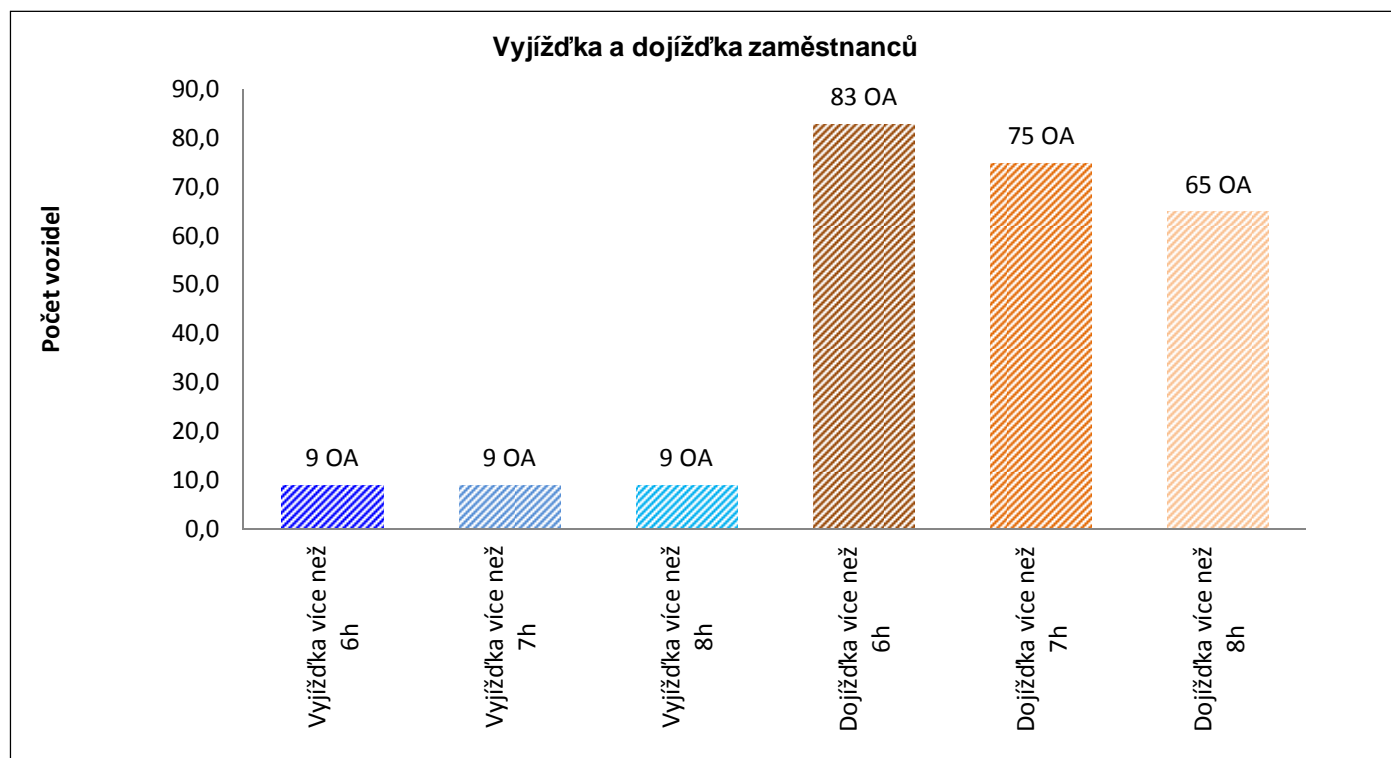


Území: Praha 10 Kapacita PS: 57 PS č. okruhu: 41  
 Název: Teplárenská, Sazečská, Tiskařská Datum: 17.9.2012

**D. Zaměstnanecká vyjížďka a dojížďka v průběhu sledovaného dne (6-19 hod.)**

Počet	v hodinách	Počet vozidel	v % z počtu REZ	Uvolněná parkovací kapacita
Vyjíždka více než 6h	111	9	32,7%	-15,0%
Vyjíždka více než 7h	111	9	32,7%	-15,0%
Vyjíždka více než 8h	111	9	32,7%	-15,0%
Počet	v hodinách	Počet vozidel	v % z počtu OA DEN	"Zabraná" parkovací kapacita
Dojíždka více než 6h	741	83	45,1%	100,0%
Dojíždka více než 7h	693	75	40,8%	93,5%
Dojíždka více než 8h	623	65	35,3%	84,1%

Hlavní data denního parkování (6-19 h)	
Kapacita parkovacích stání (PS)	57 PS
Průměrně obsazeno PS	71 PS
"Oparkováno" hodin	927
Průměrné využití kapacity	125,1%
PS bez pohybu	3
PS - "rotující"	68





Území: Praha 10 č. okruhu: 42 Kapacita PS: 148 PS Datum: 1.10.2012  
 Název: Chrpová, Fialková, Malinová, Hvozdkova, Jahodová, Poř Typ: SI KÚ: Záběhlce

**A. Obsazenost a struktura parkovacích stání v průběhu sledovaného dne (6-19 hod.) a v noci (24-01 hod.)**

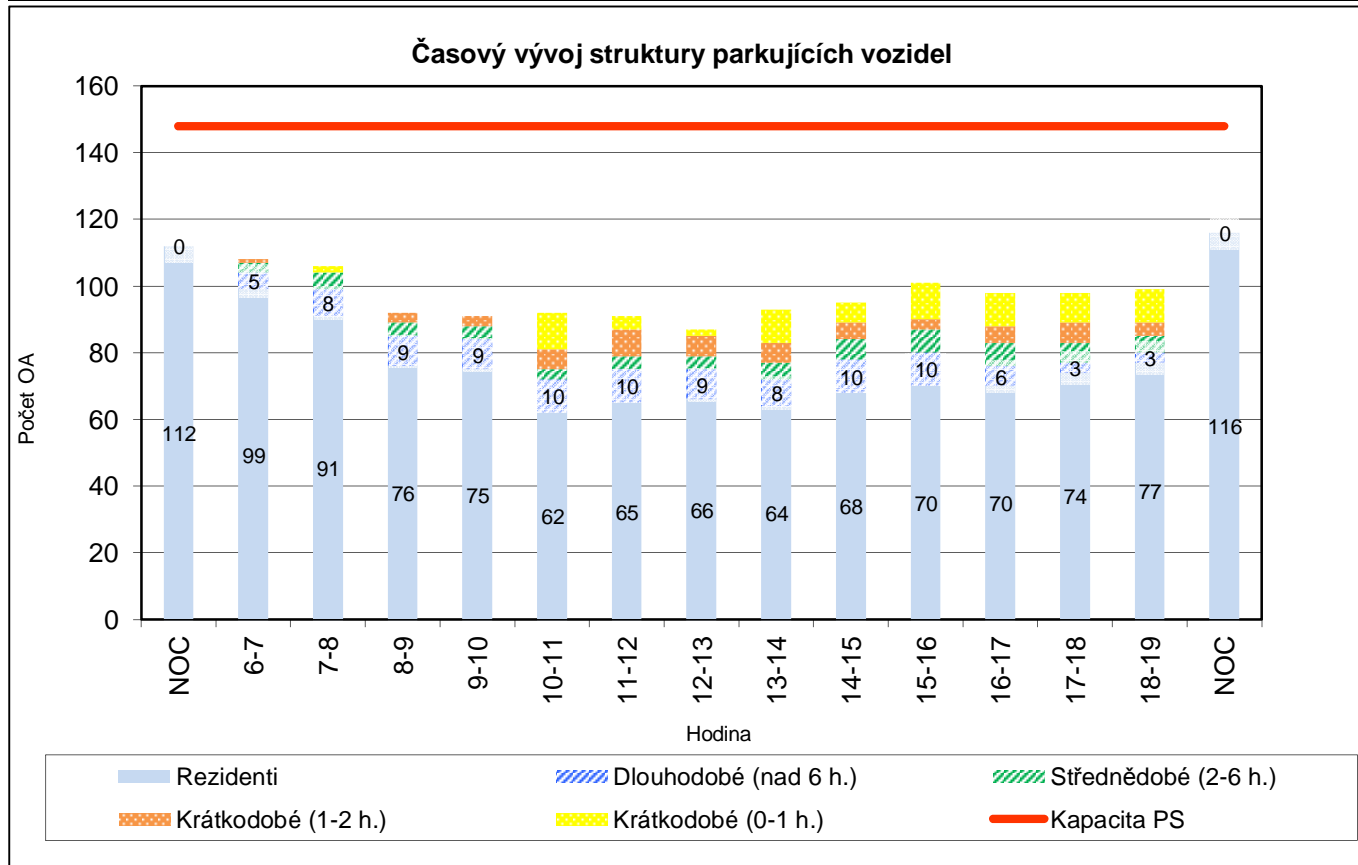
	Hodina															Celkem bez noci
	Noc	6-7	7-8	8-9	9-10	10-11	11-12	12-13	13-14	14-15	15-16	16-17	17-18	18-19	Noc	
Obsazeno PS	112	108	106	92	91	92	91	87	93	95	101	98	98	99	116	1 251
Rezerva-deficit	36	40	42	56	57	56	57	61	55	53	47	50	50	49	32	
% využití PS	76	73	72	62	61	62	61	59	63	64	68	66	66	67	78	65,0

**A1. Struktura obsazenosti podle uživatelů**

Obsazeno PS	112	108	106	92	91	92	91	87	93	95	101	98	98	99	116	1 251
Z toho rezidenti	112	99	91	76	75	62	65	66	64	68	70	70	74	77	116	957
Rezidenti v %	100,0	91,7	85,8	82,6	82,4	67,4	71,4	75,9	68,8	71,6	69,3	71,4	75,5	77,8	100,0	76,5
Ostatní parkující	0	9	15	16	16	30	26	21	29	27	31	28	24	22	0	294
Ostatní v %	0,0	8,3	14,2	17,4	17,6	32,6	28,6	24,1	31,2	28,4	30,7	28,6	24,5	22,2	0,0	23,5

**A2. Struktura parkujících vozidel podle doby parkování ostatních a vozidla rezidentů**

Typ parkování	NOC	6-7	7-8	8-9	9-10	10-11	11-12	12-13	13-14	14-15	15-16	16-17	17-18	18-19	NOC
Krátkodobé (0-1 h.)	0	0	2	0	0	11	4	2	10	6	11	10	9	10	0
Krátkodobé (1-2 h.)	0	1	0	3	3	6	8	6	6	5	3	5	6	4	0
Střednědobé (2-6 h.)	0	3	5	4	4	3	4	4	5	6	7	7	6	5	0
Dlouhodobé (nad 6 h.)	0	5	8	9	9	10	10	9	8	10	10	6	3	3	0
Rezidenti	112	99	91	76	75	62	65	66	64	68	70	70	74	77	116

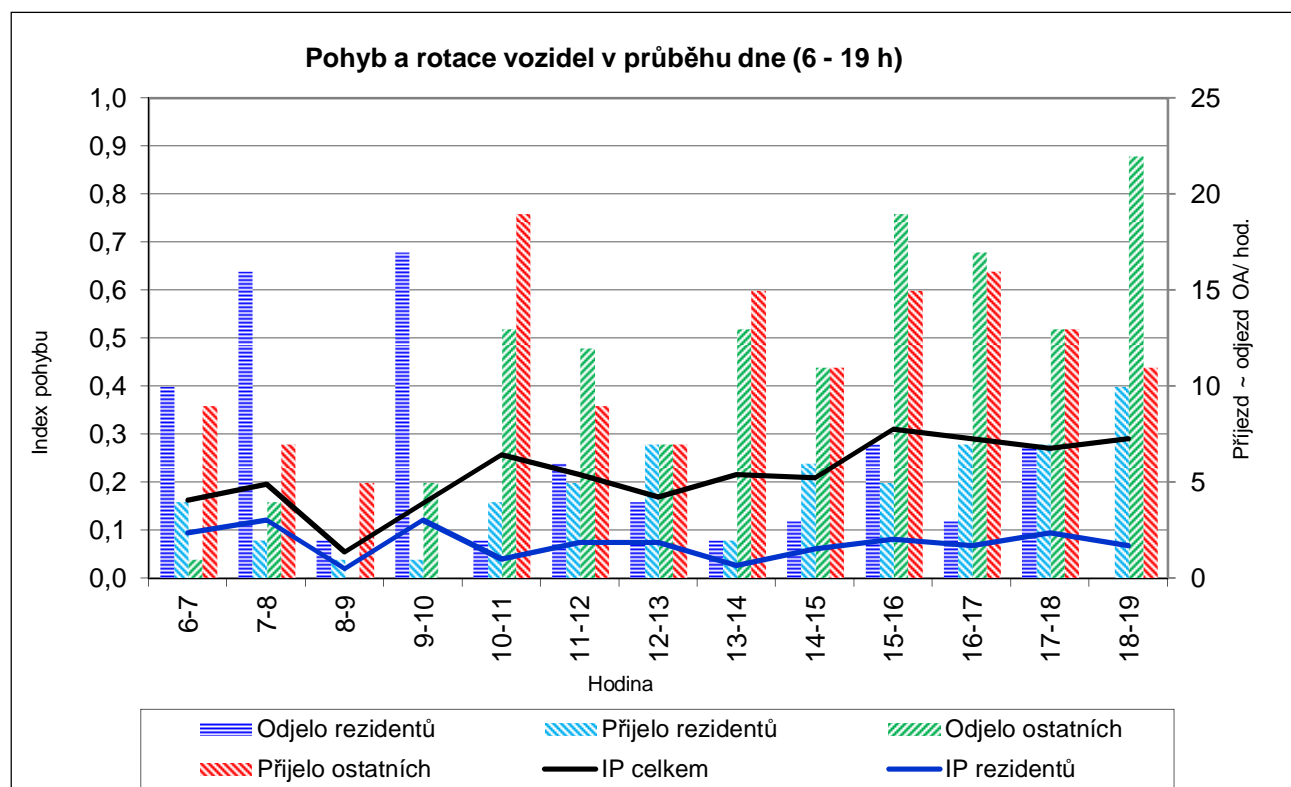


Území: Praha 10      č. okruhu: 42      Kapacita PS: 148 PS  
 Název: Chrpová, Fialková, Malinová, Hvozdkova, Jal      Datum: 1.10.2012

**B. Pohyb a rotace vozidel v průběhu sledovaného dne (6-19 hod.)**

	Hodina													Celkem (6-19)
	6-7	7-8	8-9	9-10	10-11	11-12	12-13	13-14	14-15	15-16	16-17	17-18	18-19	
Odjelo celkem	11	20	2	22	15	18	11	15	14	26	20	20	22	<b>216</b>
Přijelo celkem	13	9	6	1	23	14	14	17	17	20	23	20	21	<b>198</b>
Pohyb celkem	24	29	8	23	38	32	25	32	31	46	43	40	43	<b>414</b>
Index pohybu	0,2	0,2	0,1	0,2	0,3	0,2	0,2	0,2	0,2	0,3	0,3	0,3	0,3	<b>2,8</b>
Odjelo rezidentů	10	16	2	17	2	6	4	2	3	7	3	7	0	<b>79</b>
Přijelo rezidentů	4	2	1	1	4	5	7	2	6	5	7	7	10	<b>61</b>
Pohyb rezidentů	14	18	3	18	6	11	11	4	9	12	10	14	10	<b>140</b>
Index pohybu	0,1	0,1	0,0	0,1	0,0	0,1	0,1	0,0	0,1	0,1	0,1	0,1	0,1	<b>0,9</b>
Odjelo ostatních	1	4	0	5	13	12	7	13	11	19	17	13	22	<b>137</b>
Přijelo ostatních	9	7	5	0	19	9	7	15	11	15	16	13	11	<b>137</b>
Pohyb ostatních	10	11	5	5	32	21	14	28	22	34	33	26	33	<b>274</b>
Index pohybu	0,1	0,1	0,0	0,0	0,2	0,1	0,1	0,2	0,1	0,2	0,2	0,2	0,2	<b>1,9</b>

Index rotace	Celkový	2,15
	Rezidentů	0,95
	Ostatní	6,06



Území: Praha 10

Kapacita PS: 148 PS

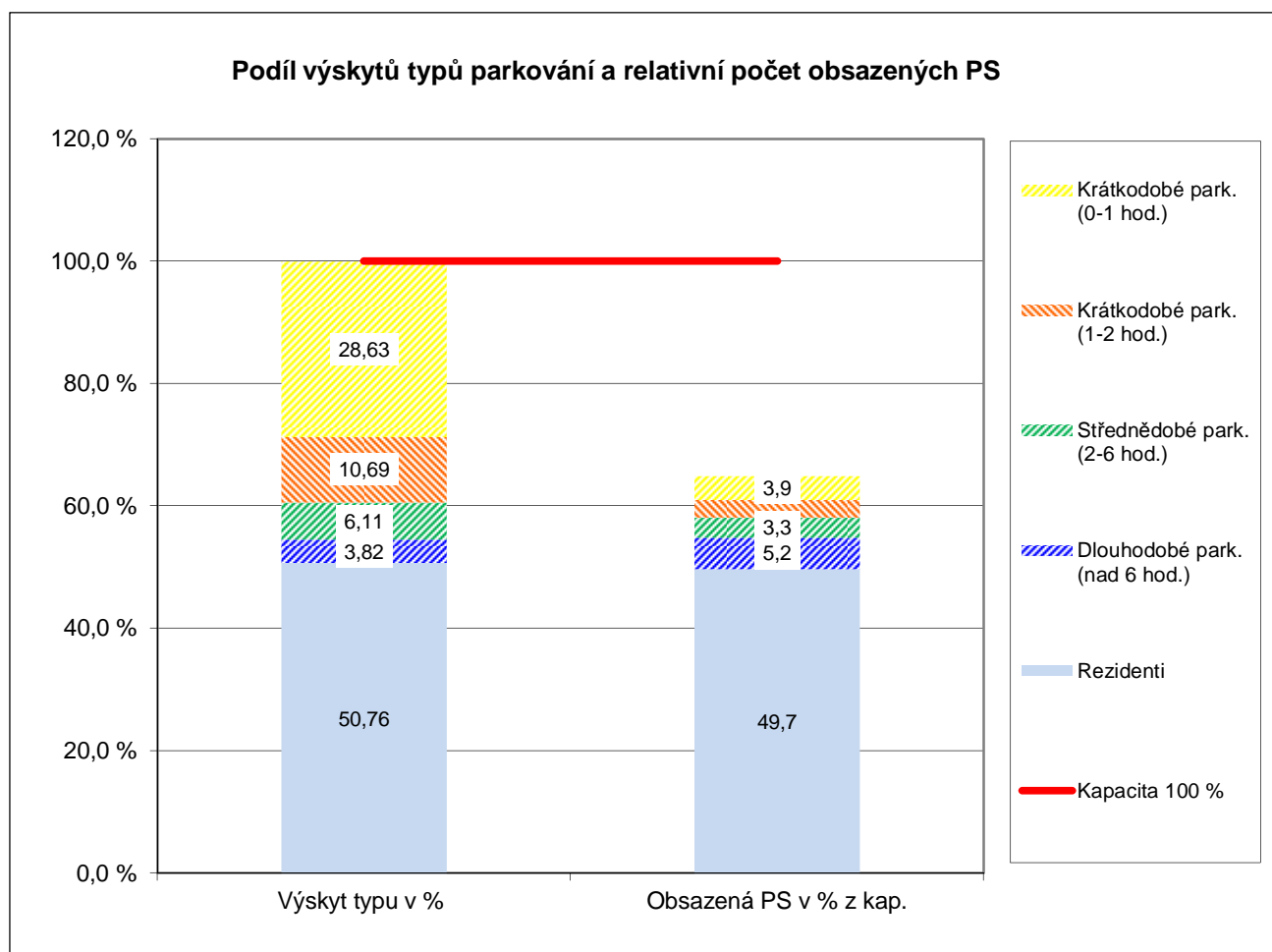
Název: Chrpová, Fialková, Malinová, Hvozdíkova, Jahodová, Pom

Datum: 1.10.2012

**C. Struktura typů parkování v průběhu sledovaného dne (6-19 hod.)**

Typ parkování	Počet výskytů OA	Výskyt typu v %	Počet obsazených PS	Obsazená PS v % z kap.
Krátkodobé park. (0-1 hod.)	75	28,63	6	3,9
Krátkodobé park. (1-2 hod.)	28	10,69	4	2,9
Střednědobé park. (2-6 hod.)	16	6,11	5	3,3
Dlouhodobé park. (nad 6 hod.)	10	3,82	8	5,2
Rezidenti	133	50,76	74	49,7
<b>Celkem</b>	<b>262</b>	<b>100,0%</b>	<b>96</b>	<b>65,0</b>

Střední doba parkování (hod)	Rezidenti	7,20
	Ostatní	2,28
	<b>Celkem</b>	<b>4,77</b>

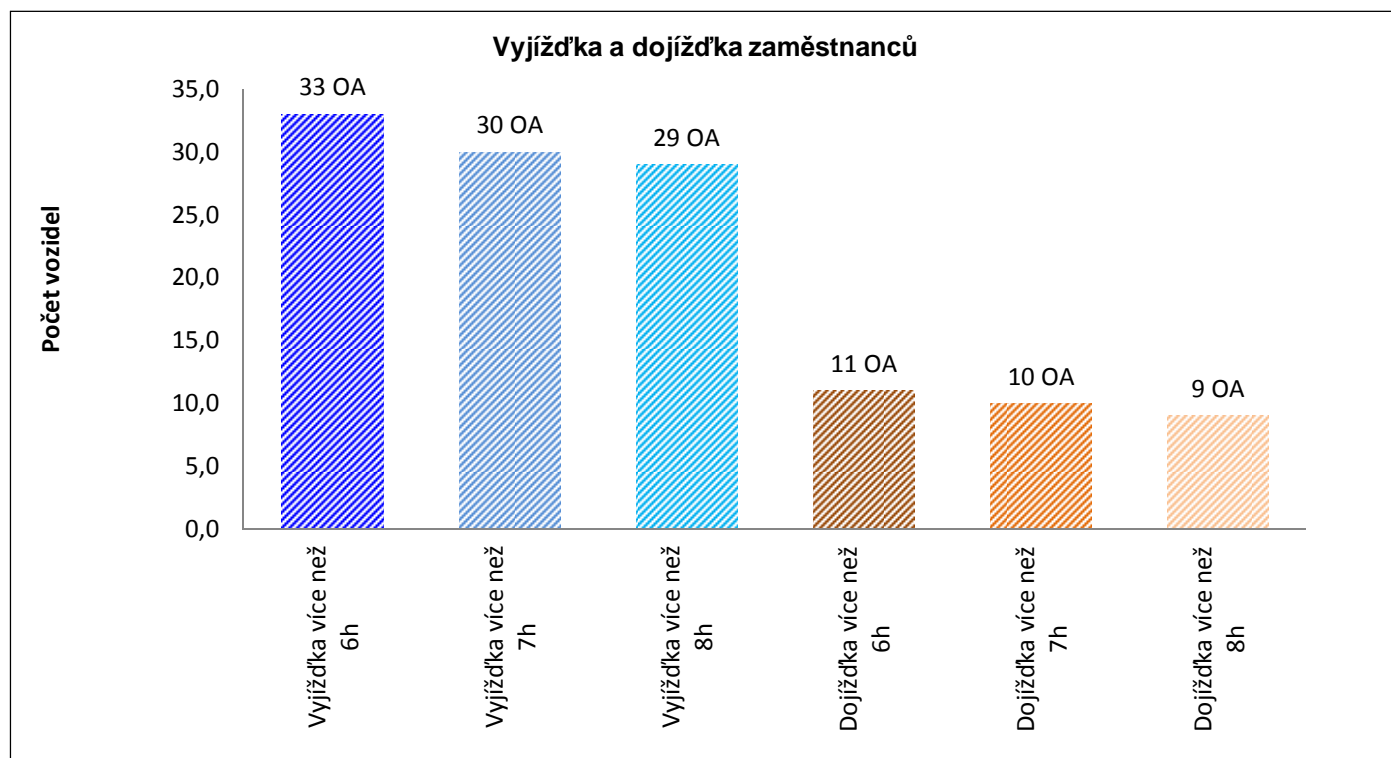


Území: Praha 10 Kapacita PS: 148 PS č. okruhu: 42  
 Název: Chrptová, Fialková, Malinová, Hvozdkova, Jahodová, I Datum: 1.10.2012

**D. Zaměstnanecká vyjížďka a dojížďka v průběhu sledovaného dne (6-19 hod.)**

Počet	v hodinách	Počet vozidel	v % z počtu REZ	Uvolněná parkovací kapacita
Vyjíždka více než 6h	331	33	28,9%	-17,2%
Vyjíždka více než 7h	313	30	26,3%	-16,3%
Vyjíždka více než 8h	306	29	25,4%	-15,9%
Počet	v hodinách	Počet vozidel	v % z počtu OA DEN	"Zabraná" parkovací kapacita
Dojíždka více než 6h	106	11	4,2%	5,5%
Dojíždka více než 7h	100	10	3,8%	5,2%
Dojíždka více než 8h	93	9	3,4%	4,8%

Hlavní data denního parkování (6-19 h)	
Kapacita parkovacích stání (PS)	148 PS
Průměrně obsazeno PS	96 PS
"Oparkováno" hodin	1 251
Průměrné využití kapacity	65,0%
PS bez pohybu	52
PS - "rotující"	44



Území: Praha 10 č. okruhu: 43 Kapacita PS: 154 PS Datum: 19.9.2012  
 Název: Chotutická, Nad Vodovodem, Skřivanská, Chotouňská Typ: SI KÚ: Malešice

**A. Obsazenost a struktura parkovacích stání v průběhu sledovaného dne (6-19 hod.) a v noci (24-01 hod.)**

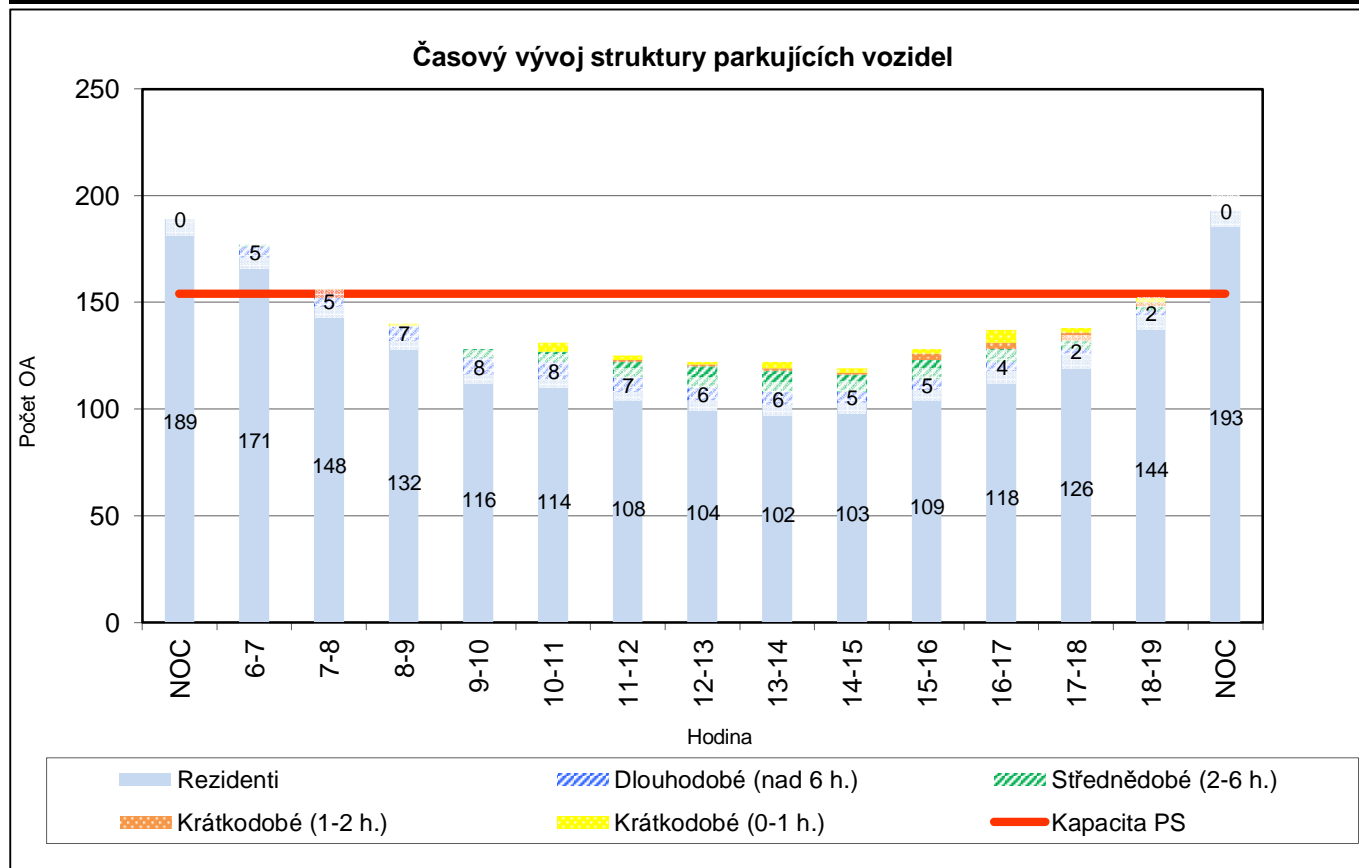
	Hodina															Celkem bez noci
	Noc	6-7	7-8	8-9	9-10	10-11	11-12	12-13	13-14	14-15	15-16	16-17	17-18	18-19	Noc	
Obsazeno PS	189	177	156	140	128	131	125	122	122	119	128	137	138	154	193	1 777
Rezerva-deficit	-35	-23	-2	14	26	23	29	32	32	35	26	17	16	0	-39	
% využití PS	123	115	101	91	83	85	81	79	79	77	83	89	90	100	125	88,8

**A1. Struktura obsazenosti podle uživatelů**

Obsazeno PS	189	177	156	140	128	131	125	122	122	119	128	137	138	154	193	1 777
Z toho rezidenti	189	171	148	132	116	114	108	104	102	103	109	118	126	144	193	1 595
Rezidenti v %	100,0	96,6	94,9	94,3	90,6	87,0	86,4	85,2	83,6	86,6	85,2	86,1	91,3	93,5	100,0	89,8
Ostatní parkující	0	6	8	8	12	17	17	18	20	16	19	19	12	10	0	182
Ostatní v %	0,0	3,4	5,1	5,7	9,4	13,0	13,6	14,8	16,4	13,4	14,8	13,9	8,7	6,5	0,0	10,2

**A2. Struktura parkujících vozidel podle doby parkování ostatních a vozidla rezidentů**

Typ parkování	NOC	6-7	7-8	8-9	9-10	10-11	11-12	12-13	13-14	14-15	15-16	16-17	17-18	18-19	NOC
Krátkodobé (0-1 h.)	0	0	2	1	0	4	2	1	3	2	2	6	2	4	0
Krátkodobé (1-2 h.)	0	0	0	0	0	0	1	1	1	1	3	3	4	2	0
Střednědobé (2-6 h.)	0	1	1	0	4	5	7	10	10	8	9	6	4	2	0
Dlouhodobé (nad 6 h.)	0	5	5	7	8	8	7	6	6	5	5	4	2	2	0
Rezidenti	189	171	148	132	116	114	108	104	102	103	109	118	126	144	193

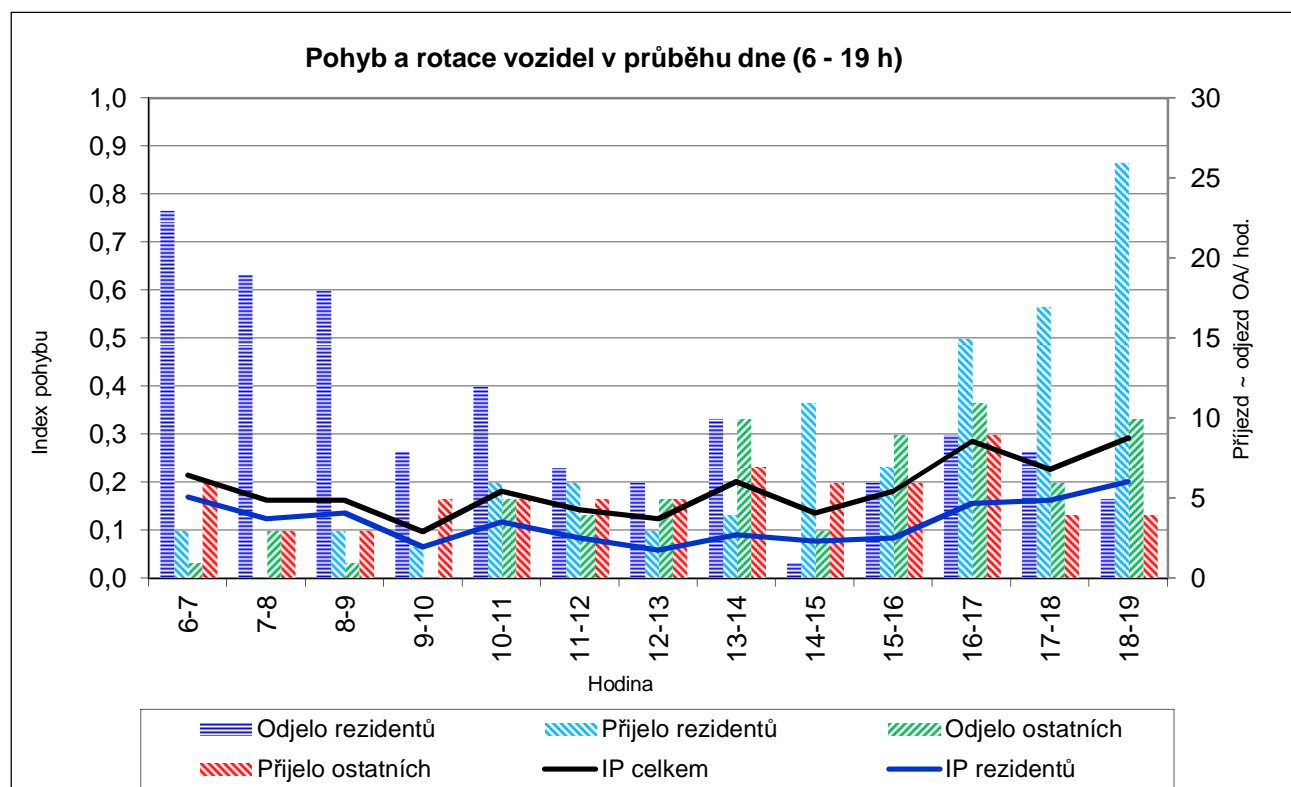


Území: Praha 10      č. okruhu: 43      Kapacita PS: 154 PS  
 Název: Chotutická, Nad Vodovodem, Skřivanská, Chc      Datum: 19.9.2012

**B. Pohyb a rotace vozidel v průběhu sledovaného dne (6-19 hod.)**

	Hodina													Celkem (6-19)
	6-7	7-8	8-9	9-10	10-11	11-12	12-13	13-14	14-15	15-16	16-17	17-18	18-19	
Odjelo celkem	24	22	19	8	17	11	11	20	4	15	20	14	15	<b>200</b>
Přijelo celkem	9	3	6	7	11	11	8	11	17	13	24	21	30	<b>171</b>
Pohyb celkem	33	25	25	15	28	22	19	31	21	28	44	35	45	<b>371</b>
Index pohybu	0,2	0,2	0,2	0,1	0,2	0,1	0,1	0,2	0,1	0,2	0,3	0,2	0,3	<b>2,4</b>
Odjelo rezidentů	23	19	18	8	12	7	6	10	1	6	9	8	5	<b>132</b>
Přijelo rezidentů	3	0	3	2	6	6	3	4	11	7	15	17	26	<b>103</b>
Pohyb rezidentů	26	19	21	10	18	13	9	14	12	13	24	25	31	<b>235</b>
Index pohybu	0,2	0,1	0,1	0,1	0,1	0,1	0,1	0,1	0,1	0,1	0,2	0,2	0,2	<b>1,5</b>
Odjelo ostatních	1	3	1	0	5	4	5	10	3	9	11	6	10	<b>68</b>
Přijelo ostatních	6	3	3	5	5	5	5	7	6	6	9	4	4	<b>68</b>
Pohyb ostatních	7	6	4	5	10	9	10	17	9	15	20	10	14	<b>136</b>
Index pohybu	0,0	0,0	0,0	0,0	0,1	0,1	0,1	0,1	0,1	0,1	0,1	0,1	0,1	<b>0,9</b>

Index rotace	Celkový	1,36
	Rezidentů	0,96
	Ostatní	4,86



Území: Praha 10

Kapacita PS: 154 PS

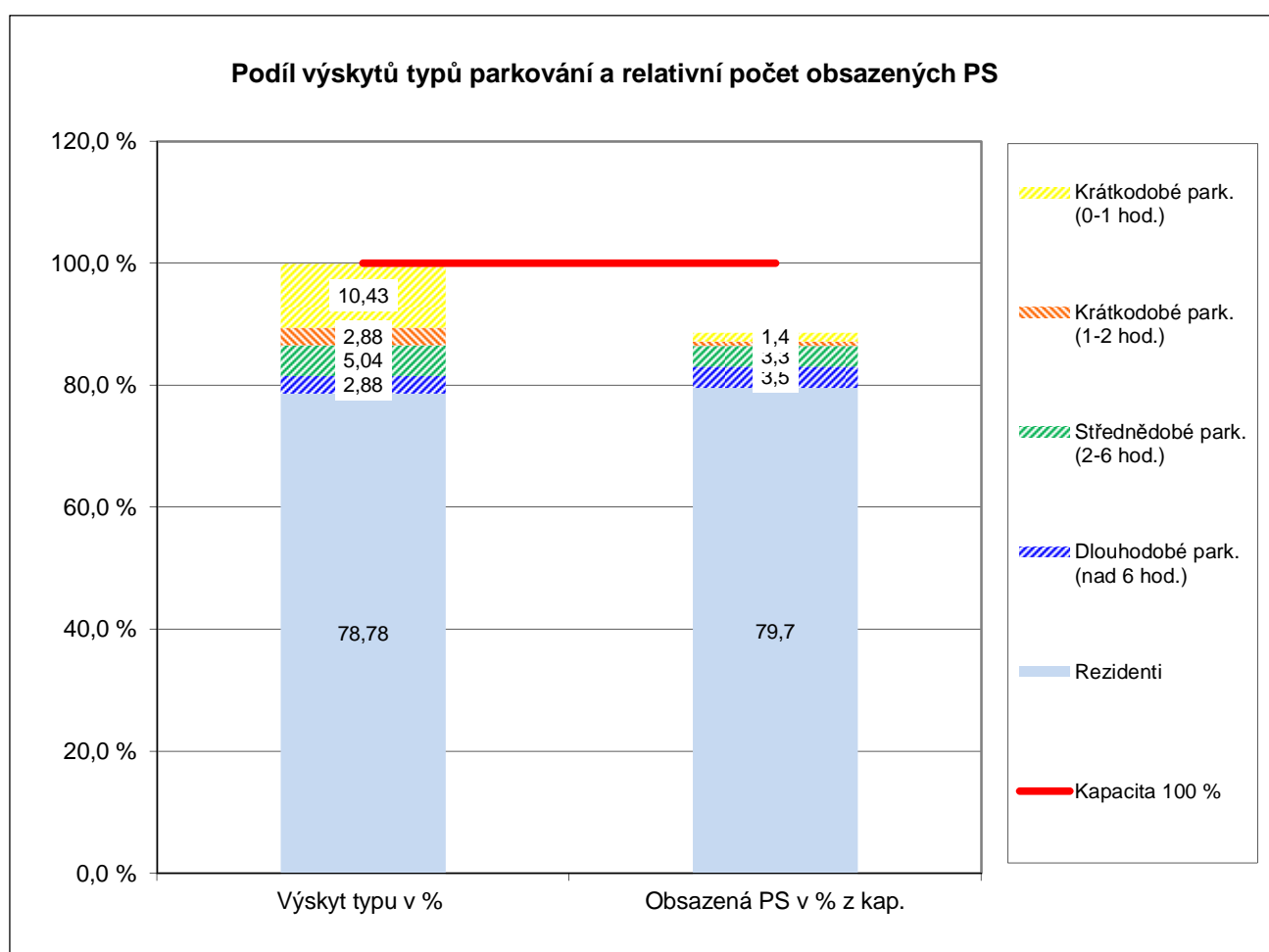
Název: Chotutická, Nad Vodovodem, Skřivanská, Chotouňská

Datum: 19.9.2012

**C. Struktura typů parkování v průběhu sledovaného dne (6-19 hod.)**

Typ parkování	Počet výskytů OA	Výskyt typu v %	Počet obsazených PS	Obsazená PS v % z kap.
Krátkodobé park. (0-1 hod.)	29	10,43	2	1,4
Krátkodobé park. (1-2 hod.)	8	2,88	1	0,8
Střednědobé park. (2-6 hod.)	14	5,04	5	3,3
Dlouhodobé park. (nad 6 hod.)	8	2,88	5	3,5
Rezidenti	219	78,78	123	79,7
<b>Celkem</b>	<b>278</b>	<b>100,0%</b>	<b>137</b>	<b>88,8</b>

Střední doba parkování (hod)	Rezidenti	7,28
	Ostatní	3,08
	<b>Celkem</b>	<b>6,39</b>

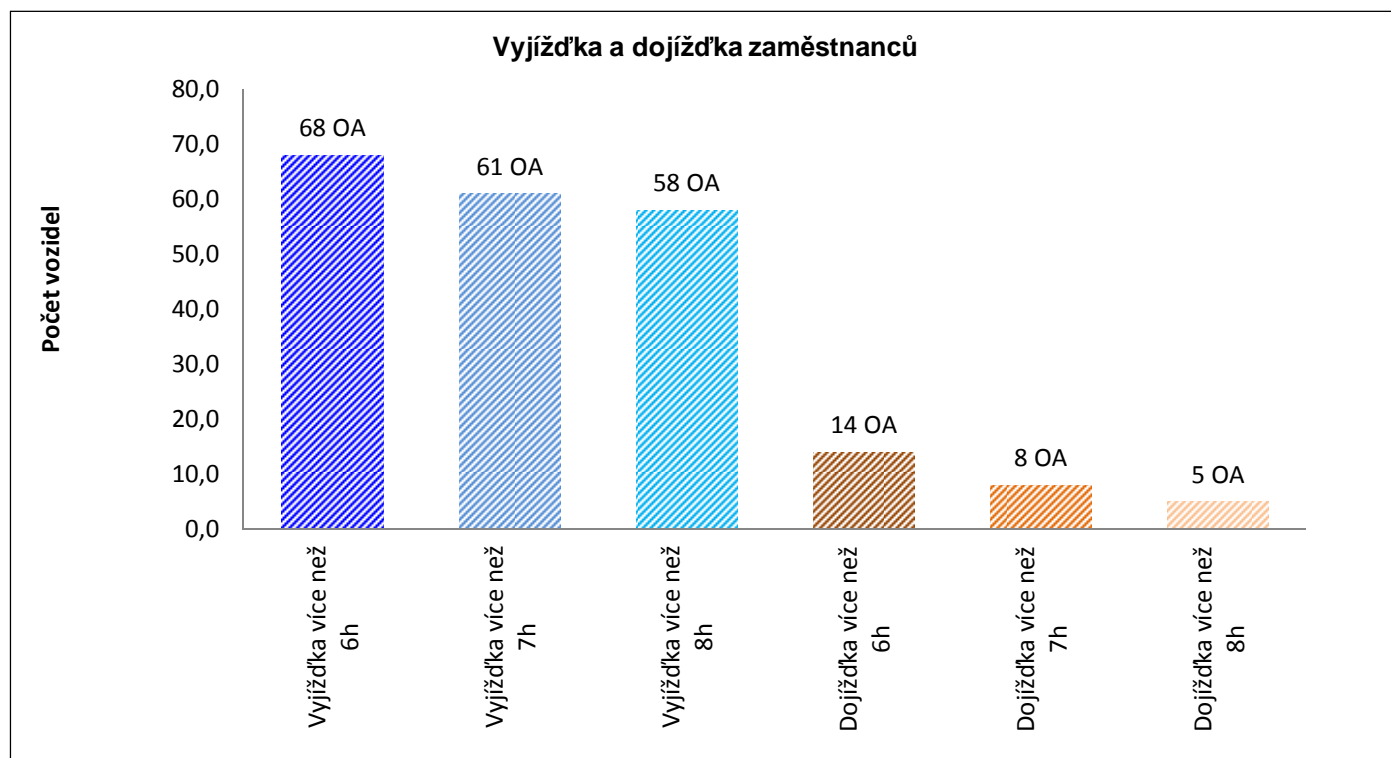


Území: Praha 10 Kapacita PS: 154 PS č. okruhu: 43  
 Název: Chotutická, Nad Vodovodem, Skřivanská, Chotouňská Datum: 19.9.2012

**D. Zaměstnanecká vyjížďka a dojížďka v průběhu sledovaného dne (6-19 hod.)**

Počet	v hodinách	Počet vozidel	v % z počtu REZ	Uvolněná parkovací kapacita
Vyjíždka více než 6h	653	68	35,6%	-32,6%
Vyjíždka více než 7h	611	61	31,9%	-30,5%
Vyjíždka více než 8h	590	58	30,4%	-29,5%
Počet	v hodinách	Počet vozidel	v % z počtu OA DEN	"Zabraná" parkovací kapacita
Dojíždka více než 6h	106	14	5,0%	5,3%
Dojíždka více než 7h	70	8	2,9%	3,5%
Dojíždka více než 8h	49	5	1,8%	2,4%

Hlavní data denního parkování (6-19 h)	
Kapacita parkovacích stání (PS)	154 PS
Průměrně obsazeno PS	137 PS
"Oparkováno" hodin	1 777
Průměrné využití kapacity	88,8%
PS bez pohybu	82
PS - "rotující"	55





Území: Praha 10 č. okruhu: 44 Kapacita PS: 183 PS Datum: 2.10.2012  
 Název: Jerevanská, Kišiněvská, Krasnojarská, Amurská, Vladivostocká Typ: SI KÚ: Vršovice

**A. Obsazenost a struktura parkovacích stání v průběhu sledovaného dne (6-19 hod.) a v noci (24-01 hod.)**

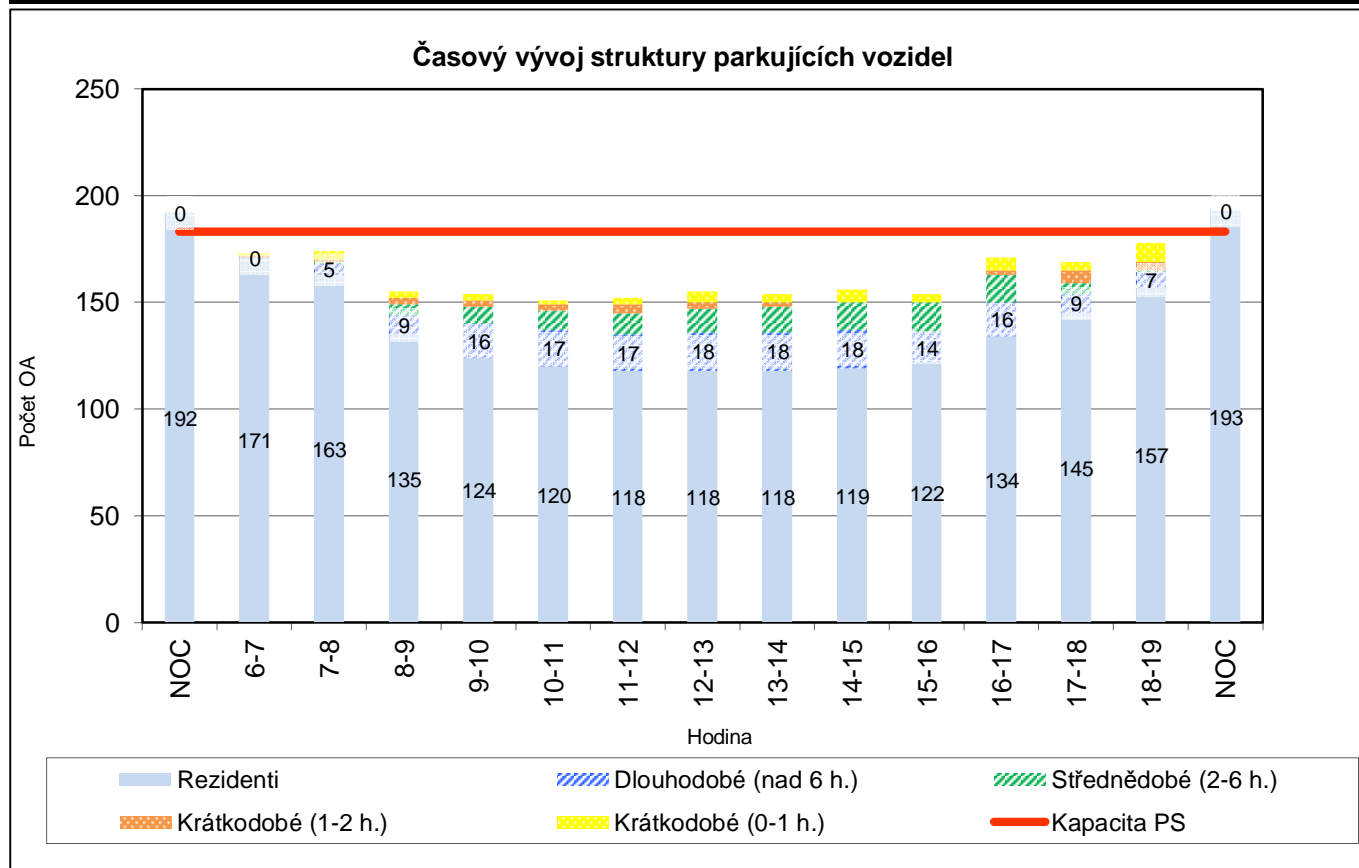
	Hodina															Celkem bez noci
	Noc	6-7	7-8	8-9	9-10	10-11	11-12	12-13	13-14	14-15	15-16	16-17	17-18	18-19	Noc	
Obsazeno PS	192	173	174	155	154	151	152	155	154	156	154	171	169	178	193	2 096
Rezerva-deficit	-9	10	9	28	29	32	31	28	29	27	29	12	14	5	-10	
% využití PS	105	95	95	85	84	83	83	85	84	85	84	93	92	97	105	88,1

**A1. Struktura obsazenosti podle uživatelů**

Obsazeno PS	192	173	174	155	154	151	152	155	154	156	154	171	169	178	193	2 096
Z toho rezidenti	192	171	163	135	124	120	118	118	118	119	122	134	145	157	193	1 744
Rezidenti v %	100,0	98,8	93,7	87,1	80,5	79,5	77,6	76,1	76,6	76,3	79,2	78,4	85,8	88,2	100,0	83,2
Ostatní parkující	0	2	11	20	30	31	34	37	36	37	32	37	24	21	0	352
Ostatní v %	0,0	1,2	6,3	12,9	19,5	20,5	22,4	23,9	23,4	23,7	20,8	21,6	14,2	11,8	0,0	16,8

**A2. Struktura parkujících vozidel podle doby parkování ostatních a vozidla rezidentů**

Typ parkování	NOC	6-7	7-8	8-9	9-10	10-11	11-12	12-13	13-14	14-15	15-16	16-17	17-18	18-19	NOC
Krátkodobé (0-1 h.)	0	1	4	3	3	2	3	5	4	6	4	6	4	9	0
Krátkodobé (1-2 h.)	0	1	1	3	3	3	4	3	2	0	0	2	6	4	0
Střednědobé (2-6 h.)	0	0	1	5	8	9	10	11	12	13	14	13	5	1	0
Dlouhodobé (nad 6 h.)	0	0	5	9	16	17	17	18	18	18	14	16	9	7	0
Rezidenti	192	171	163	135	124	120	118	118	118	119	122	134	145	157	193



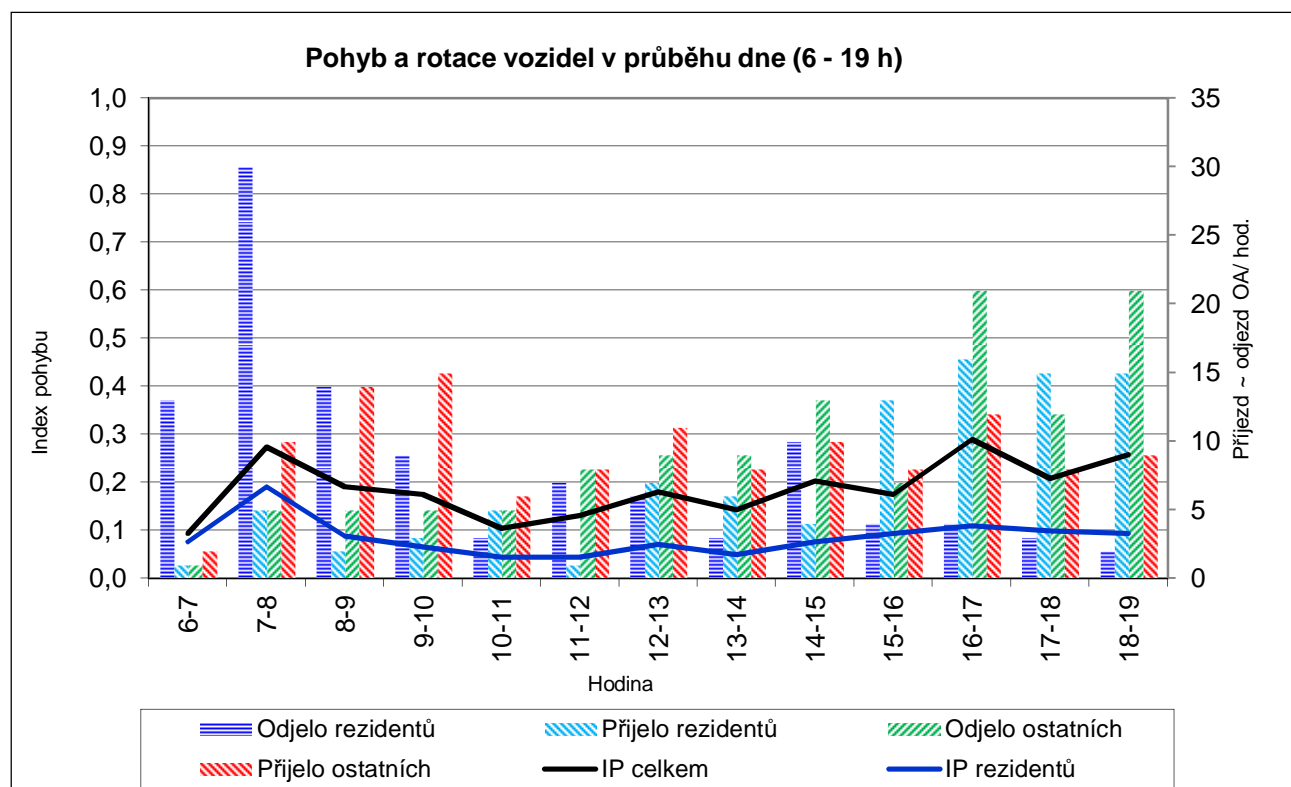
Území: Praha 10      č. okruhu: 44  
 Název: Jerevanská, Kišinevská, Krasnojarská, Amurská

Kapacita PS: 183 PS  
 Datum: 2.10.2012

### B. Pohyb a rotace vozidel v průběhu sledovaného dne (6-19 hod.)

	Hodina													Celkem (6-19)
	6-7	7-8	8-9	9-10	10-11	11-12	12-13	13-14	14-15	15-16	16-17	17-18	18-19	
Odjelo celkem	14	35	19	14	8	15	15	12	23	11	25	15	23	<b>229</b>
Přijelo celkem	3	15	16	18	11	9	18	14	14	21	28	23	24	<b>214</b>
Pohyb celkem	17	50	35	32	19	24	33	26	37	32	53	38	47	<b>443</b>
Index pohybu	0,1	0,3	0,2	0,2	0,1	0,1	0,2	0,1	0,2	0,2	0,3	0,2	0,3	<b>2,4</b>
Odjelo rezidentů	13	30	14	9	3	7	6	3	10	4	4	3	2	<b>108</b>
Přijelo rezidentů	1	5	2	3	5	1	7	6	4	13	16	15	15	<b>93</b>
Pohyb rezidentů	14	35	16	12	8	8	13	9	14	17	20	18	17	<b>201</b>
Index pohybu	0,1	0,2	0,1	0,1	0,0	0,0	0,1	0,0	0,1	0,1	0,1	0,1	0,1	<b>1,1</b>
Odjelo ostatních	1	5	5	5	5	8	9	9	13	7	21	12	21	<b>121</b>
Přijelo ostatních	2	10	14	15	6	8	11	8	10	8	12	8	9	<b>121</b>
Pohyb ostatních	3	15	19	20	11	16	20	17	23	15	33	20	30	<b>242</b>
Index pohybu	0,0	0,1	0,1	0,1	0,1	0,1	0,1	0,1	0,1	0,1	0,2	0,1	0,2	<b>1,3</b>

Index rotace	Celkový	1,37
	Rezidentů	0,75
	Ostatní	4,47



Území: Praha 10

Kapacita PS: 183 PS

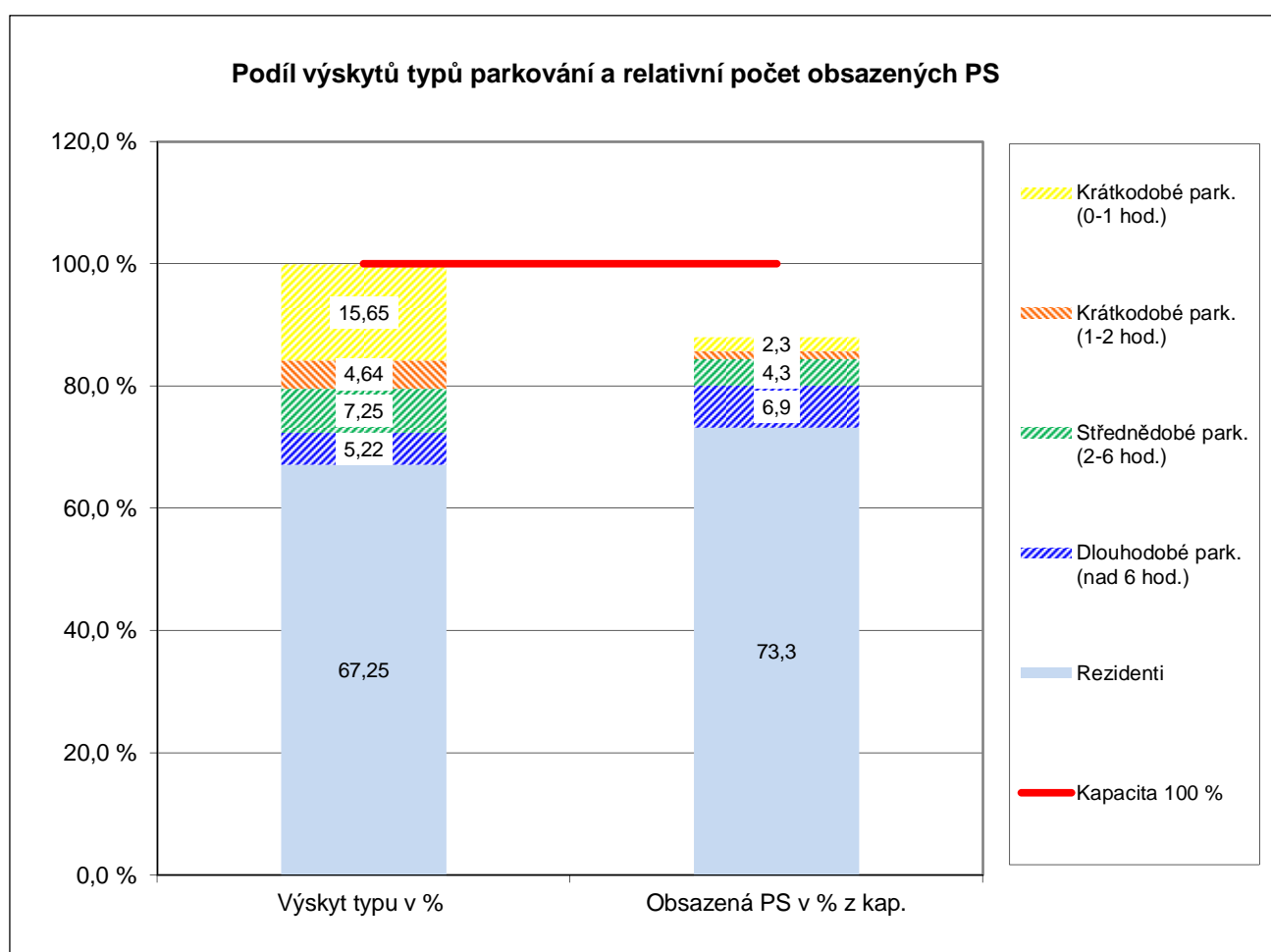
Název: Jerevanská, Kišinevská, Krasnojarská, Amurská, Vladivos

Datum: 2.10.2012

**C. Struktura typů parkování v průběhu sledovaného dne (6-19 hod.)**

Typ parkování	Počet výskytů OA	Výskyt typu v %	Počet obsazených PS	Obsazená PS v % z kap.
Krátkodobé park. (0-1 hod.)	54	15,65	4	2,3
Krátkodobé park. (1-2 hod.)	16	4,64	2	1,3
Střednědobé park. (2-6 hod.)	25	7,25	8	4,3
Dlouhodobé park. (nad 6 hod.)	18	5,22	13	6,9
Rezidenti	232	67,25	134	73,3
Celkem	345	100,0%	161	88,1

Střední doba parkování (hod)	Rezidenti	7,52
	Ostatní	3,12
	Celkem	6,08

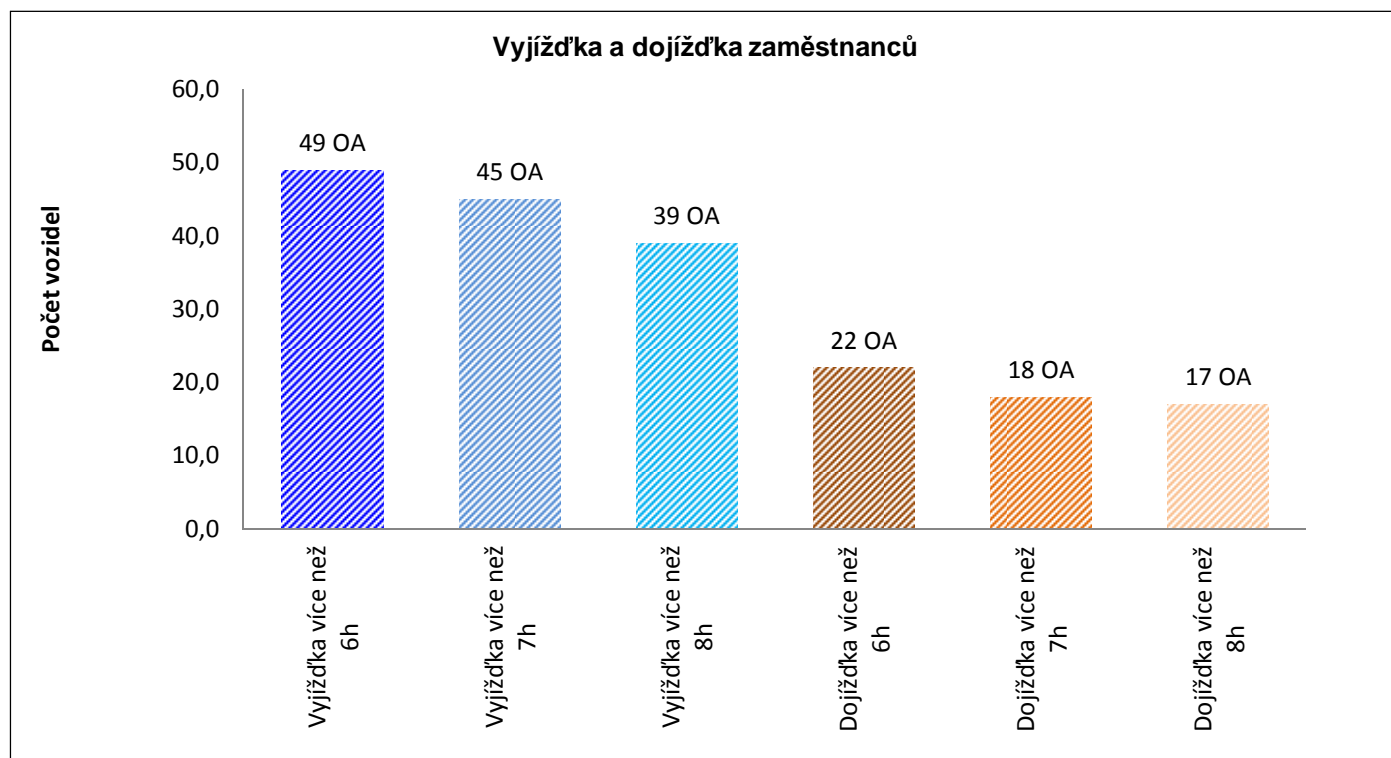


Území: Praha 10 Kapacita PS: 183 PS č. okruhu: 44  
 Název: Jerevanská, Kišiněvská, Krasnojarská, Amurská, Vladi Datum: 2.10.2012

**D. Zaměstnanecká vyjížďka a dojížďka v průběhu sledovaného dne (6-19 hod.)**

Počet	v hodinách	Počet vozidel	v % z počtu REZ	Uvolněná parkovací kapacita
Vyjíždka více než 6h	460	49	25,5%	-19,3%
Vyjíždka více než 7h	436	45	23,4%	-18,3%
Vyjíždka více než 8h	394	39	20,3%	-16,6%
Počet	v hodinách	Počet vozidel	v % z počtu OA DEN	"Zabraná" parkovací kapacita
Dojíždka více než 6h	188	22	6,4%	7,9%
Dojíždka více než 7h	164	18	5,2%	6,9%
Dojíždka více než 8h	157	17	4,9%	6,6%

Hlavní data denního parkování (6-19 h)	
Kapacita parkovacích stání (PS)	183 PS
Průměrně obsazeno PS	161 PS
"Oparkováno" hodin	2 096
Průměrné využití kapacity	88,1%
PS bez pohybu	91
PS - "rotující"	70



Území: Praha 10 č. okruhu: 45a Kapacita PS: 68 PS Datum: 2.10.2012  
 Název: Kodaňská - jih Typ: KZ KÚ: Vršovice

**A. Obsazenost a struktura parkovacích stání v průběhu sledovaného dne (6-19 hod.) a v noci (24-01 hod.)**

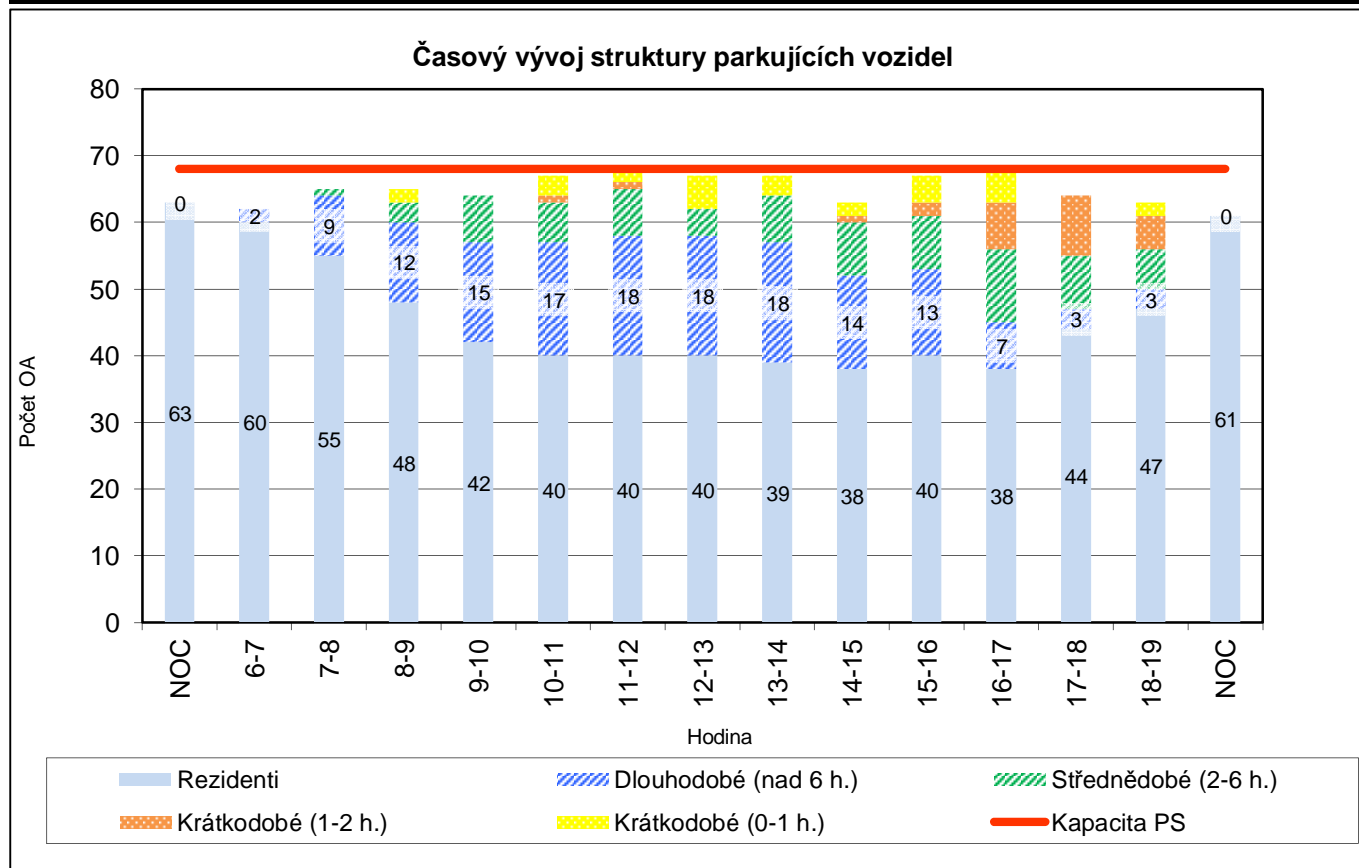
	Hodina															Celkem bez noci
	Noc	6-7	7-8	8-9	9-10	10-11	11-12	12-13	13-14	14-15	15-16	16-17	17-18	18-19	Noc	
Obsazeno PS	63	62	65	65	64	67	68	67	67	63	67	68	64	63	61	850
Rezerva-deficit	5	6	3	3	4	1	0	1	1	5	1	0	4	5	7	
% využití PS	93	91	96	96	94	99	100	99	99	93	99	100	94	93	90	96,2

**A1. Struktura obsazenosti podle uživatelů**

Obsazeno PS	63	62	65	65	64	67	68	67	67	63	67	68	64	63	61	850
Z toho rezidenti	63	60	55	48	42	40	40	40	39	38	40	38	44	47	61	571
Rezidenti v %	100,0	96,8	84,6	73,8	65,6	59,7	58,8	59,7	58,2	60,3	59,7	55,9	68,8	74,6	100,0	67,2
Ostatní parkující	0	2	10	17	22	27	28	27	28	25	27	30	20	16	0	279
Ostatní v %	0,0	3,2	15,4	26,2	34,4	40,3	41,2	40,3	41,8	39,7	40,3	44,1	31,3	25,4	0,0	32,8

**A2. Struktura parkujících vozidel podle doby parkování ostatních a vozidla rezidentů**

Typ parkování	NOC	6-7	7-8	8-9	9-10	10-11	11-12	12-13	13-14	14-15	15-16	16-17	17-18	18-19	NOC
Krátkodobé (0-1 h.)	0	0	0	2	0	3	2	5	3	2	4	5	0	2	0
Krátkodobé (1-2 h.)	0	0	0	0	0	1	1	0	0	1	2	7	9	5	0
Střednědobé (2-6 h.)	0	0	1	3	7	6	7	4	7	8	8	11	8	6	0
Dlouhodobé (nad 6 h.)	0	2	9	12	15	17	18	18	18	14	13	7	3	3	0
Rezidenti	63	60	55	48	42	40	40	40	39	38	40	38	44	47	61

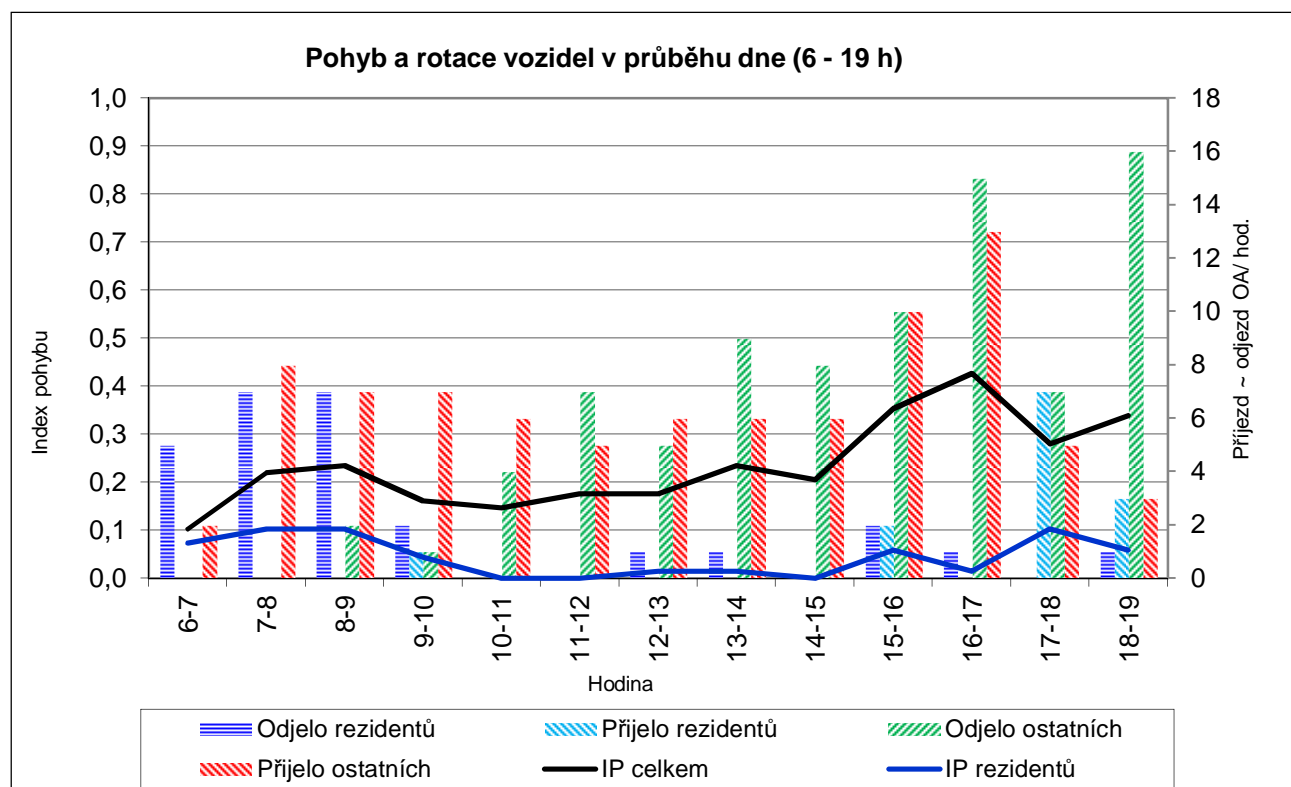


Území: Praha 10 č. okruhu: 45a Kapacita PS: 68 PS  
Název: Kodaňská - jih Datum: 2.10.2012

### B. Pohyb a rotace vozidel v průběhu sledovaného dne (6-19 hod.)

	Hodina													Celkem (6-19)
	6-7	7-8	8-9	9-10	10-11	11-12	12-13	13-14	14-15	15-16	16-17	17-18	18-19	
Odjelo celkem	5	7	9	3	4	7	6	10	8	12	16	7	17	111
Přijelo celkem	2	8	7	8	6	5	6	6	6	12	13	12	6	97
Pohyb celkem	7	15	16	11	10	12	12	16	14	24	29	19	23	208
Index pohybu	0,1	0,2	0,2	0,2	0,1	0,2	0,2	0,2	0,2	0,4	0,4	0,3	0,3	3,1
Odjelo rezidentů	5	7	7	2	0	0	1	1	0	2	1	0	1	27
Přijelo rezidentů	0	0	0	1	0	0	0	0	0	2	0	7	3	13
Pohyb rezidentů	5	7	7	3	0	0	1	1	0	4	1	7	4	40
Index pohybu	0,1	0,1	0,1	0,0	0,0	0,0	0,0	0,0	0,0	0,1	0,0	0,1	0,1	0,6
Odjelo ostatních	0	0	2	1	4	7	5	9	8	10	15	7	16	84
Přijelo ostatních	2	8	7	7	6	5	6	6	6	10	13	5	3	84
Pohyb ostatních	2	8	9	8	10	12	11	15	14	20	28	12	19	168
Index pohybu	0,0	0,1	0,1	0,1	0,1	0,2	0,2	0,2	0,2	0,3	0,4	0,2	0,3	2,5

Index rotace	Celkový	1,59
	Rezidentů	0,46
	Ostatní	3,91



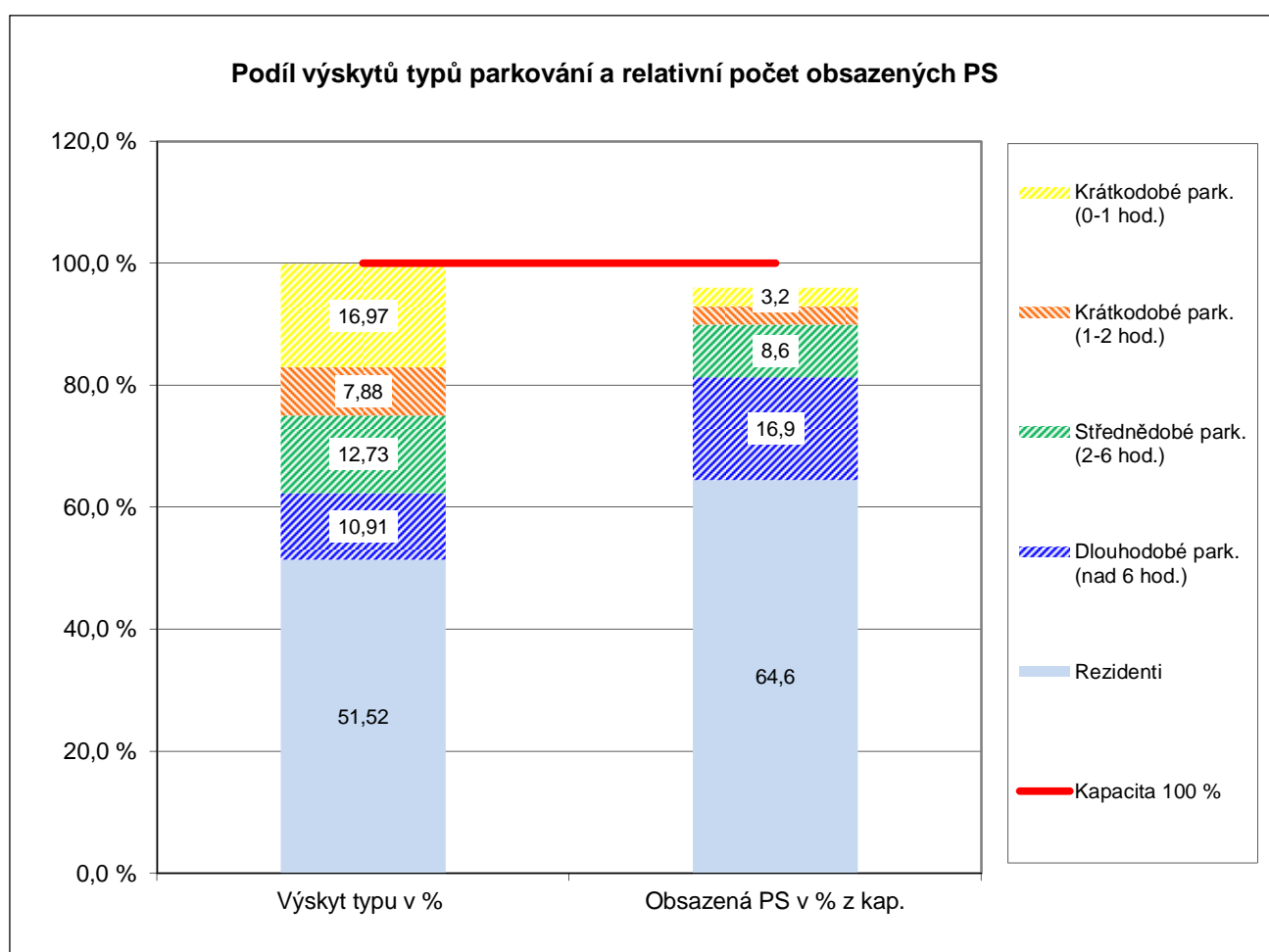
Území: Praha 10  
Název: Kodaňská - jih

Kapacita PS: 68 PS  
Datum: 2.10.2012

### C. Struktura typů parkování v průběhu sledovaného dne (6-19 hod.)

Typ parkování	Počet výskytů OA	Výskyt typu v %	Počet obsazených PS	Obsazená PS v % z kap.
Krátkodobé park. (0-1 hod.)	28	16,97	2	3,2
Krátkodobé park. (1-2 hod.)	13	7,88	2	2,9
Střednědobé park. (2-6 hod.)	21	12,73	6	8,6
Dlouhodobé park. (nad 6 hod.)	18	10,91	11	16,9
Rezidenti	85	51,52	44	64,6
Celkem	165	100,0%	65	96,2

Střední doba parkování (hod)	Rezidenti	6,72
	Ostatní	3,49
	Celkem	5,15

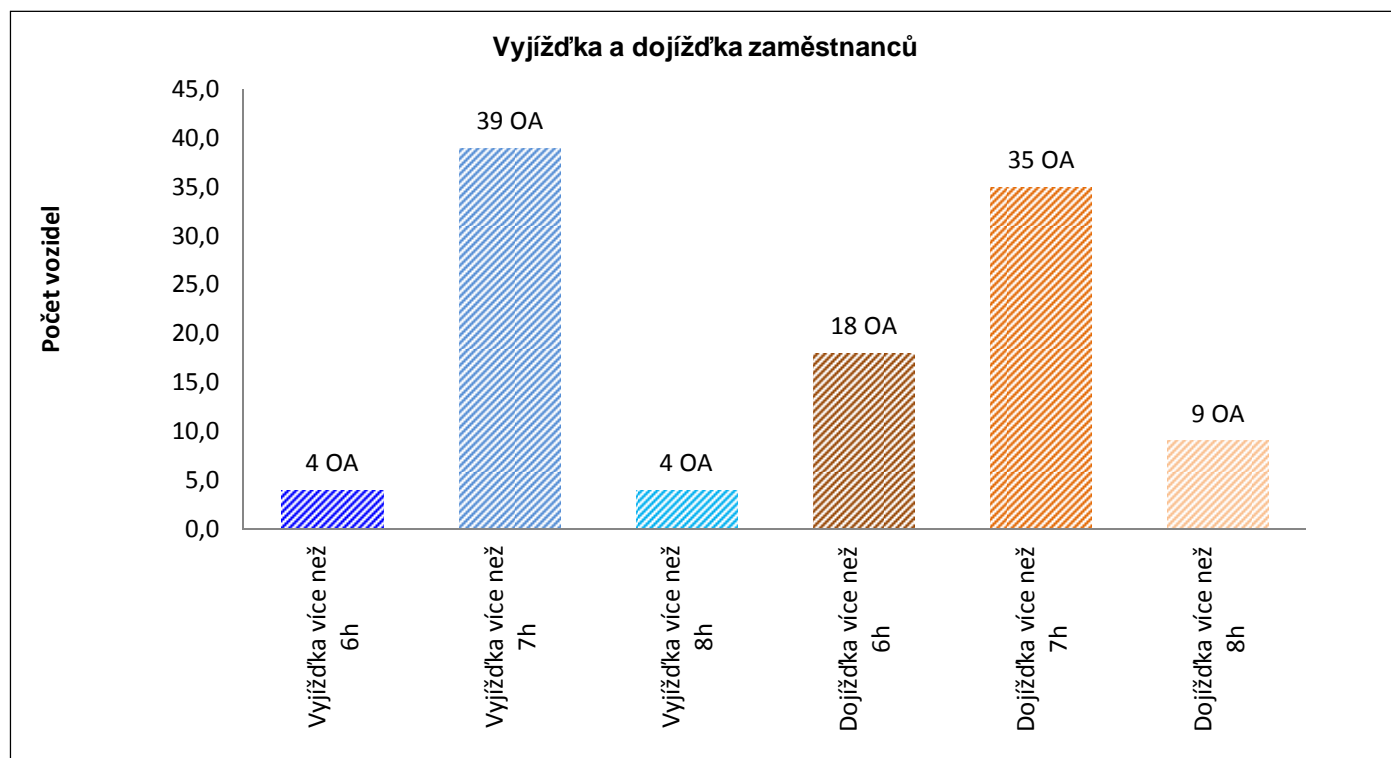


Území: Praha 10 Kapacita PS: 68 PS č. okruhu: 45a  
Název: Kodaňská - jih Datum: 2.10.2012

**D. Zaměstnanecká vyjížďka a dojížďka v průběhu sledovaného dne (6-19 hod.)**

Počet	v hodinách	Počet vozidel	v % z počtu REZ	Uvolněná parkovací kapacita
Vyjíždka více než 6h	43	4	6,5%	-4,9%
Vyjíždka více než 7h	43	39	62,9%	-4,9%
Vyjíždka více než 8h	43	4	6,5%	-4,9%
Počet	v hodinách	Počet vozidel	v % z počtu OA DEN	"Zabraná" parkovací kapacita
Dojíždka více než 6h	149	18	10,9%	16,9%
Dojíždka více než 7h	149	35	21,2%	16,9%
Dojíždka více než 8h	86	9	5,5%	9,7%

Hlavní data denního parkování (6-19 h)	
Kapacita parkovacích stání (PS)	68 PS
Průměrně obsazeno PS	65 PS
"Oparkováno" hodin	850
Průměrné využití kapacity	96,2%
PS bez pohybu	35
PS - "rotující"	30





Území: Praha 10 č. okruhu: 45b

Kapacita PS: 96 PS Datum: 2.10.2012

Název: Kodaňská - sever

Typ: KZ KÚ: Vršovice

**A. Obsazenost a struktura parkovacích stání v průběhu sledovaného dne (6-19 hod.) a v noci (24-01 hod.)**

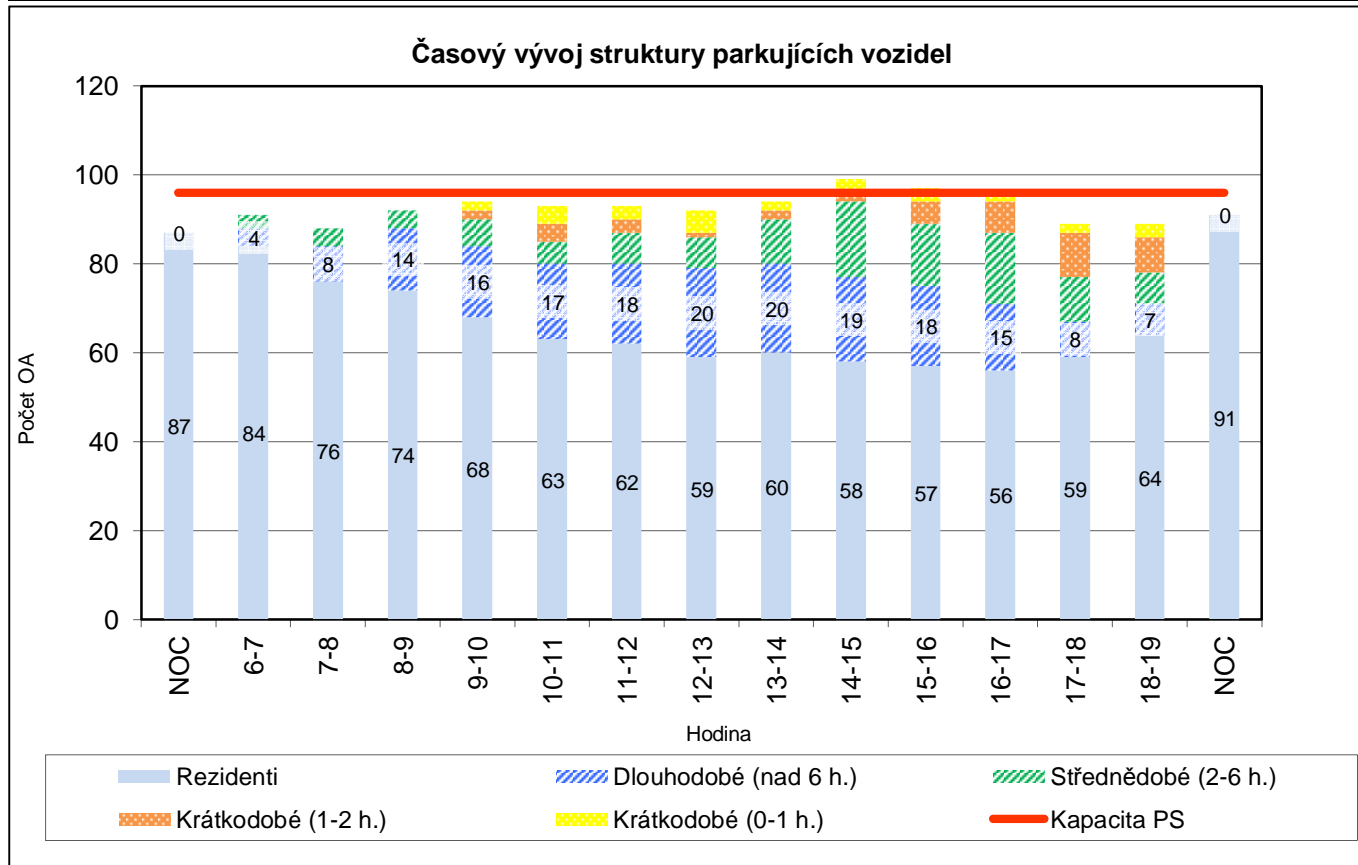
	Hodina															Celkem bez noci
	Noc	6-7	7-8	8-9	9-10	10-11	11-12	12-13	13-14	14-15	15-16	16-17	17-18	18-19	Noc	
Obsazeno PS	87	91	88	92	94	93	93	92	94	99	97	96	89	89	91	1 207
Rezerva-deficit	9	5	8	4	2	3	3	4	2	-3	-1	0	7	7	5	
% využití PS	91	95	92	96	98	97	97	96	98	103	101	100	93	93	95	96,7

**A1. Struktura obsazenosti podle uživatelů**

Obsazeno PS	87	91	88	92	94	93	93	92	94	99	97	96	89	89	91	1 207
Z toho rezidenti	87	84	76	74	68	63	62	59	60	58	57	56	59	64	91	840
Rezidenti v %	100,0	92,3	86,4	80,4	72,3	67,7	66,7	64,1	63,8	58,6	58,8	58,3	66,3	71,9	100,0	69,6
Ostatní parkující	0	7	12	18	26	30	31	33	34	41	40	40	30	25	0	367
Ostatní v %	0,0	7,7	13,6	19,6	27,7	32,3	33,3	35,9	36,2	41,4	41,2	41,7	33,7	28,1	0,0	30,4

**A2. Struktura parkujících vozidel podle doby parkování ostatních a vozidla rezidentů**

Typ parkování	NOC	6-7	7-8	8-9	9-10	10-11	11-12	12-13	13-14	14-15	15-16	16-17	17-18	18-19	NOC
Krátkodobé (0-1 h.)	0	0	0	0	2	4	3	5	2	3	3	2	2	3	0
Krátkodobé (1-2 h.)	0	0	0	0	2	4	3	1	2	2	5	7	10	8	0
Střednědobé (2-6 h.)	0	3	4	4	6	5	7	7	10	17	14	16	10	7	0
Dlouhodobé (nad 6 h.)	0	4	8	14	16	17	18	20	20	19	18	15	8	7	0
Rezidenti	87	84	76	74	68	63	62	59	60	58	57	56	59	64	91



Území: Praha 10 č. okruhu: 45b

Kapacita PS: 96 PS

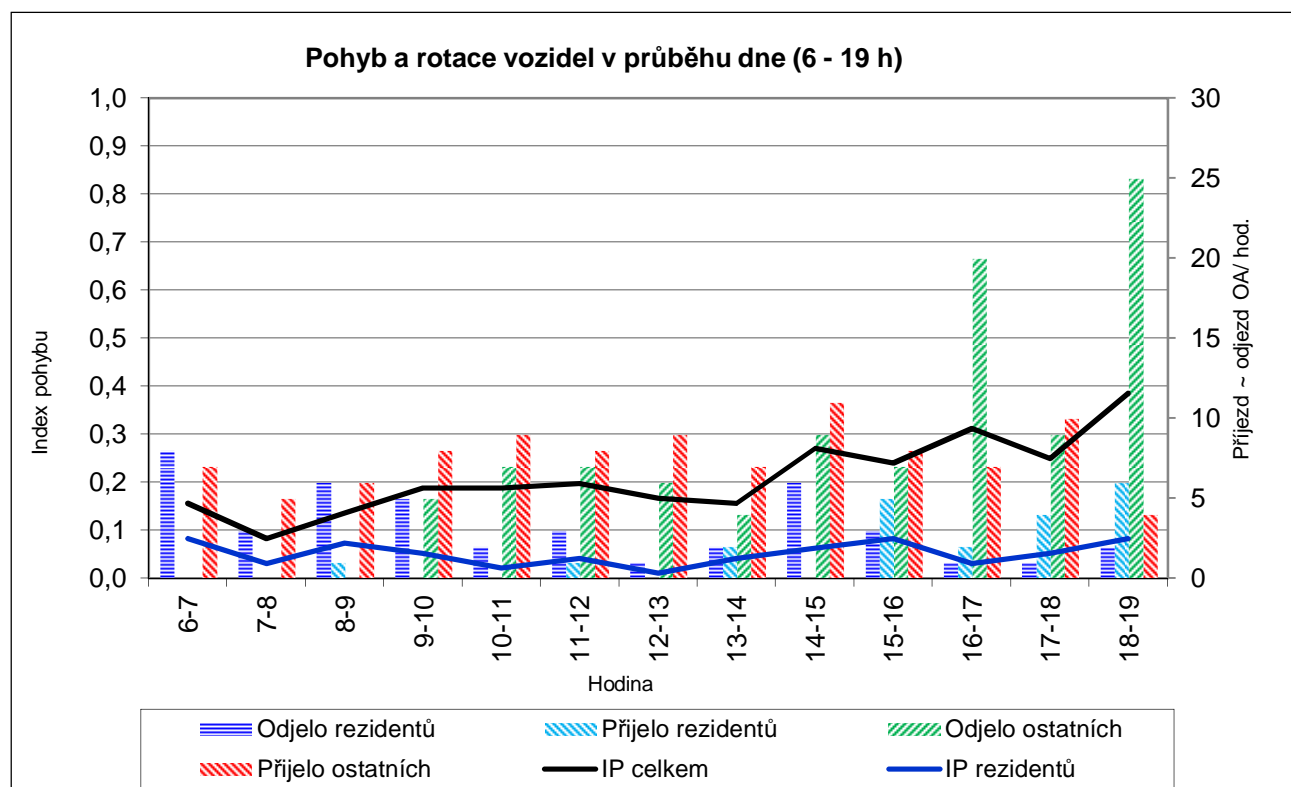
Název: Kodaňská - sever

Datum: 2.10.2012

**B. Pohyb a rotace vozidel v průběhu sledovaného dne (6-19 hod.)**

	Hodina													Celkem (6-19)
	6-7	7-8	8-9	9-10	10-11	11-12	12-13	13-14	14-15	15-16	16-17	17-18	18-19	
Odjelo celkem	8	3	6	10	9	10	7	6	15	10	21	10	27	<b>142</b>
Přijelo celkem	7	5	7	8	9	9	9	9	11	13	9	14	10	<b>120</b>
Pohyb celkem	15	8	13	18	18	19	16	15	26	23	30	24	37	<b>262</b>
Index pohybu	0,2	0,1	0,1	0,2	0,2	0,2	0,2	0,2	0,3	0,2	0,3	0,3	0,4	<b>2,7</b>
Odjelo rezidentů	8	3	6	5	2	3	1	2	6	3	1	1	2	<b>43</b>
Přijelo rezidentů	0	0	1	0	0	1	0	2	0	5	2	4	6	<b>21</b>
Pohyb rezidentů	8	3	7	5	2	4	1	4	6	8	3	5	8	<b>64</b>
Index pohybu	0,1	0,0	0,1	0,1	0,0	0,0	0,0	0,0	0,1	0,1	0,0	0,1	0,1	<b>0,7</b>
Odjelo ostatních	0	0	0	5	7	7	6	4	9	7	20	9	25	<b>99</b>
Přijelo ostatních	7	5	6	8	9	8	9	7	11	8	7	10	4	<b>99</b>
Pohyb ostatních	7	5	6	13	16	15	15	11	20	15	27	19	29	<b>198</b>
Index pohybu	0,1	0,1	0,1	0,1	0,2	0,2	0,2	0,1	0,2	0,2	0,3	0,2	0,3	<b>2,1</b>

Index rotace	Celkový	1,41
	Rezidentů	0,50
	Ostatní	3,51



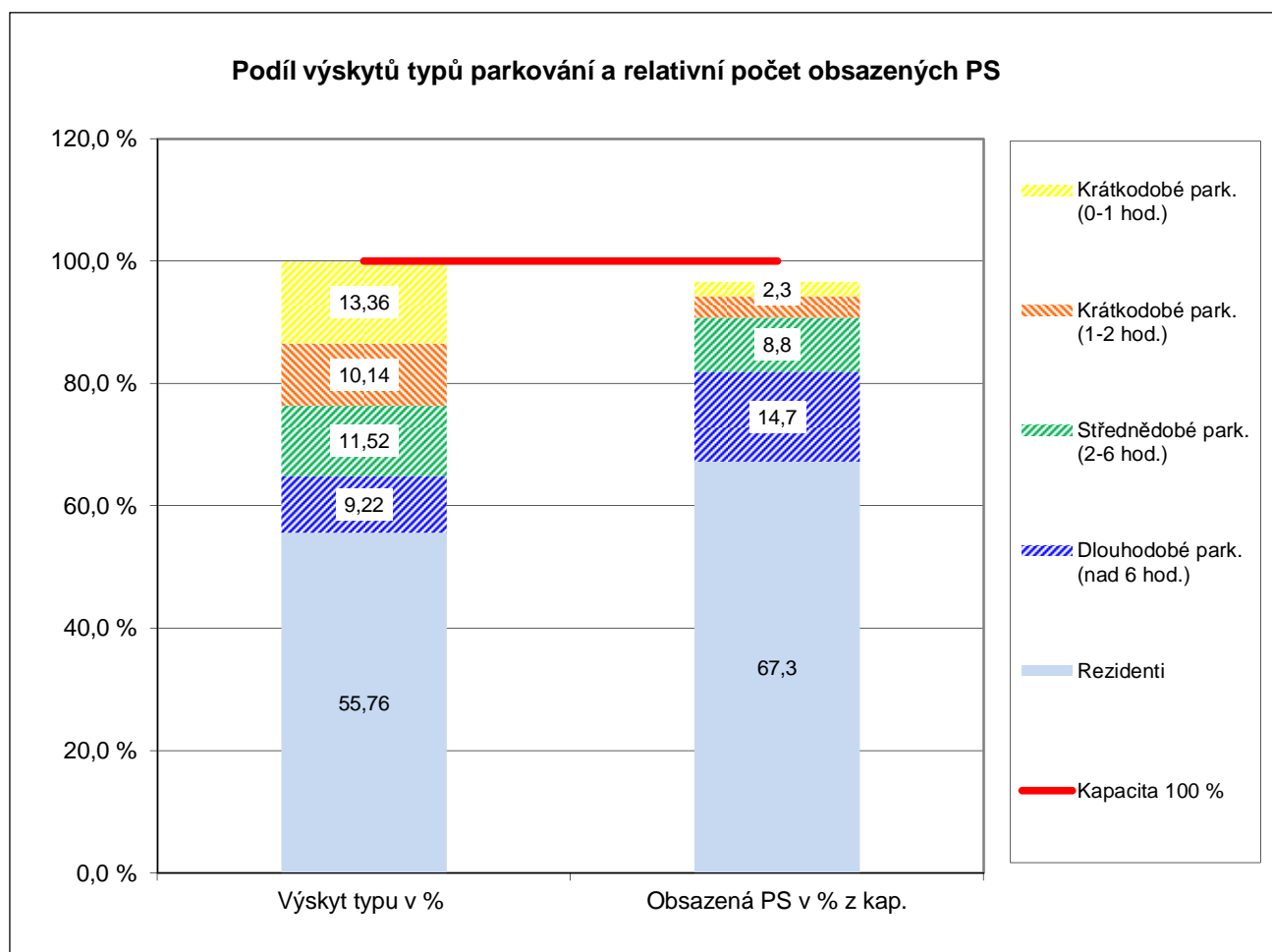
Území: Praha 10  
Název: Kodaňská - sever

Kapacita PS: 96 PS  
Datum: 2.10.2012

### C. Struktura typů parkování v průběhu sledovaného dne (6-19 hod.)

Typ parkování	Počet výskytů OA	Výskyt typu v %	Počet obsazených PS	Obsazená PS v % z kap.
Krátkodobé park. (0-1 hod.)	29	13,36	2	2,3
Krátkodobé park. (1-2 hod.)	22	10,14	3	3,5
Střednědobé park. (2-6 hod.)	25	11,52	8	8,8
Dlouhodobé park. (nad 6 hod.)	20	9,22	14	14,7
Rezidenti	121	55,76	65	67,3
Celkem	217	100,0%	93	96,7

Střední doba parkování (hod)	Rezidenti	6,94
	Ostatní	3,82
	Celkem	5,56

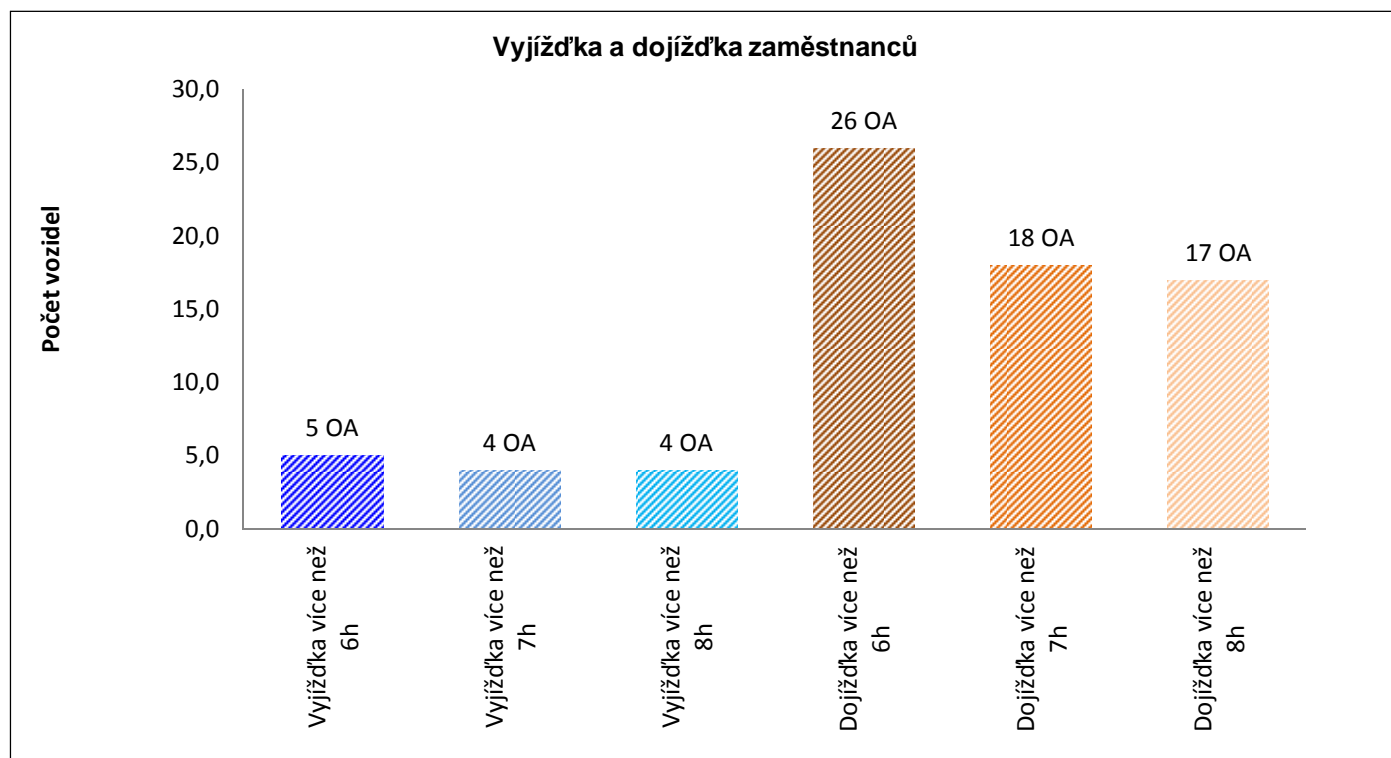


Území: Praha 10 Kapacita PS: 96 PS č. okruhu: 45b  
 Název: Kodaňská - sever Datum: 2.10.2012

**D. Zaměstnanecká vyjížďka a dojížďka v průběhu sledovaného dne (6-19 hod.)**

Počet	v hodinách	Počet vozidel	v % z počtu REZ	Uvolněná parkovací kapacita
Vyjíždka více než 6h	47	5	5,6%	-3,8%
Vyjíždka více než 7h	41	4	4,5%	-3,3%
Vyjíždka více než 8h	41	4	4,5%	-3,3%
Počet	v hodinách	Počet vozidel	v % z počtu OA DEN	"Zabraná" parkovací kapacita
Dojíždka více než 6h	220	26	12,0%	17,6%
Dojíždka více než 7h	184	18	8,3%	14,7%
Dojíždka více než 8h	163	17	7,8%	13,1%

Hlavní data denního parkování (6-19 h)	
Kapacita parkovacích stání (PS)	96 PS
Průměrně obsazeno PS	93 PS
"Oparkováno" hodin	1 207
Průměrné využití kapacity	96,7%
PS bez pohybu	49
PS - "rotující"	44



Území: Praha 10 č. okruhu: 46  
Název: Sámova, U Vršovického nádraží

Kapacita PS: 144 PS Datum: 25.9.2012  
Typ: SM KÚ: Vršovice

**A. Obsazenost a struktura parkovacích stání v průběhu sledovaného dne (6-19 hod.) a v noci (24-01 hod.)**

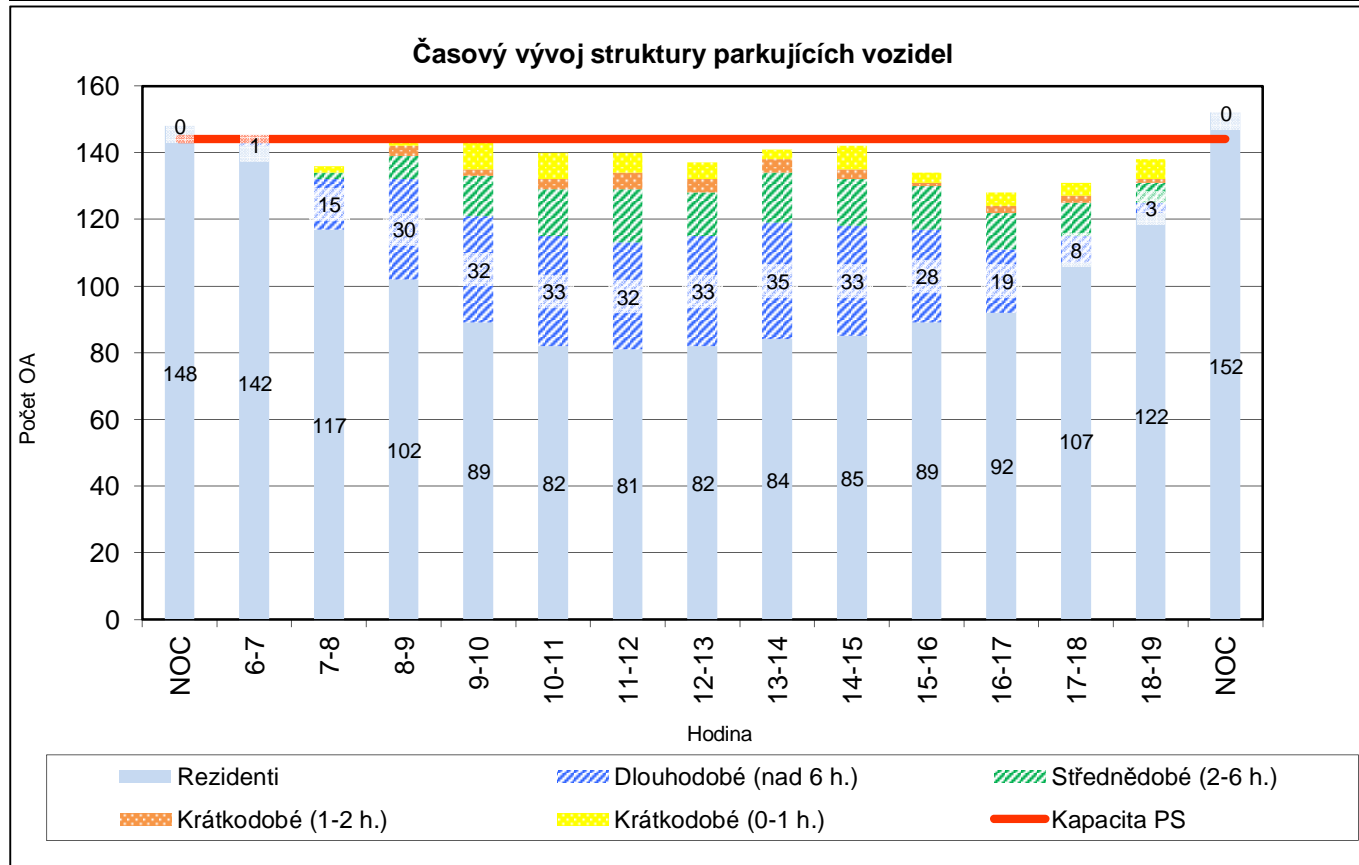
	Hodina															Celkem bez noci
	Noc	6-7	7-8	8-9	9-10	10-11	11-12	12-13	13-14	14-15	15-16	16-17	17-18	18-19	Noc	
Obsazeno PS	148	144	136	143	144	140	140	137	141	142	134	128	131	138	152	1 798
Rezerva-deficit	-4	0	8	1	0	4	4	7	3	2	10	16	13	6	-8	
% využití PS	103	100	94	99	100	97	97	95	98	99	93	89	91	96	106	96,0

**A1. Struktura obsazenosti podle uživatelů**

Obsazeno PS	148	144	136	143	144	140	140	137	141	142	134	128	131	138	152	1 798
Z toho rezidenti	148	142	117	102	89	82	81	82	84	85	89	92	107	122	152	1 274
Rezidenti v %	100,0	98,6	86,0	71,3	61,8	58,6	57,9	59,9	59,6	59,9	66,4	71,9	81,7	88,4	100,0	70,9
Ostatní parkující	0	2	19	41	55	58	59	55	57	57	45	36	24	16	0	524
Ostatní v %	0,0	1,4	14,0	28,7	38,2	41,4	42,1	40,1	40,4	40,1	33,6	28,1	18,3	11,6	0,0	29,1

**A2. Struktura parkujících vozidel podle doby parkování ostatních a vozidla rezidentů**

Typ parkování	NOC	6-7	7-8	8-9	9-10	10-11	11-12	12-13	13-14	14-15	15-16	16-17	17-18	18-19	NOC
Krátkodobé (0-1 h.)	0	1	2	1	9	8	6	5	3	7	3	4	4	6	0
Krátkodobé (1-2 h.)	0	0	0	3	2	3	5	4	4	3	1	2	2	1	0
Střednědobé (2-6 h.)	0	0	2	7	12	14	16	13	15	14	13	11	10	6	0
Dlouhodobé (nad 6 h.)	0	1	15	30	32	33	32	33	35	33	28	19	8	3	0
Rezidenti	148	142	117	102	89	82	81	82	84	85	89	92	107	122	152



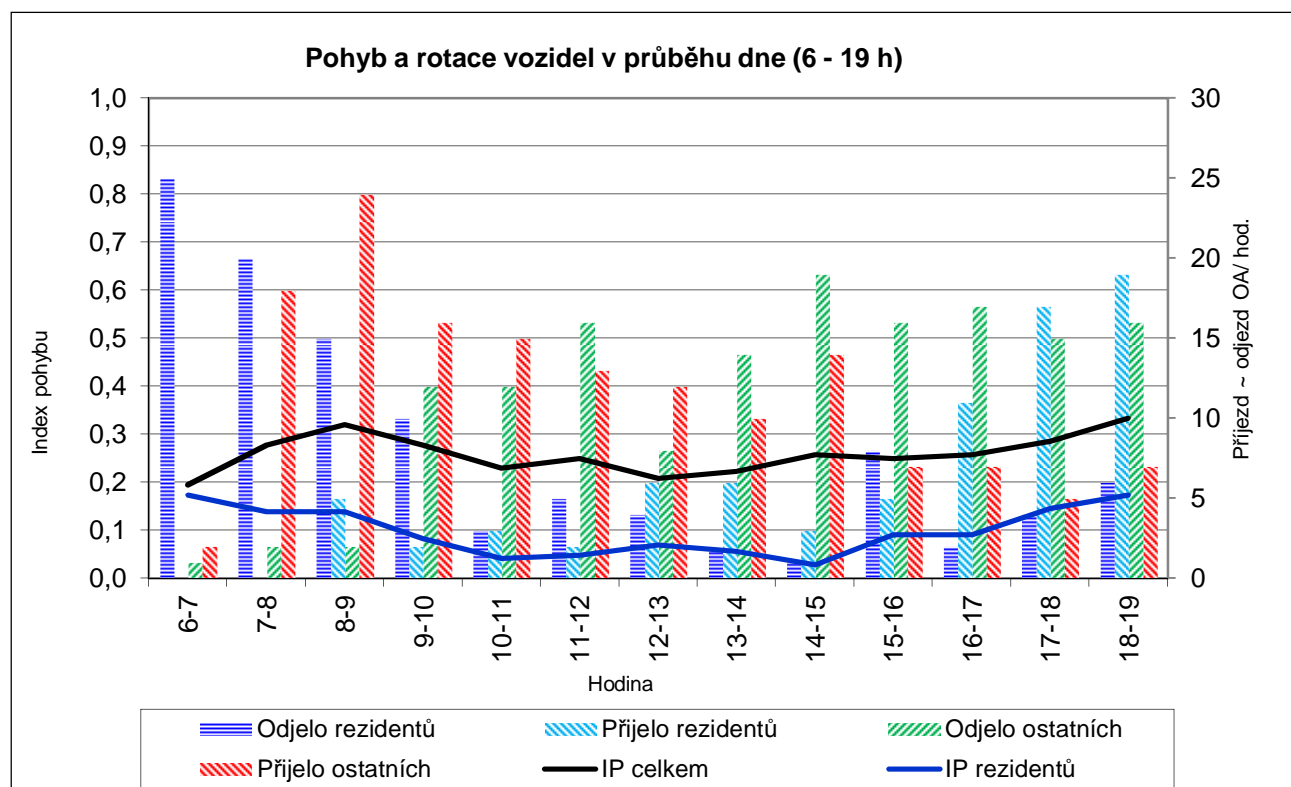
Území: Praha 10      č. okruhu: 46  
 Název: Sámova, U Vršovického nádraží

Kapacita PS: 144 PS  
 Datum: 25.9.2012

**B. Pohyb a rotace vozidel v průběhu sledovaného dne (6-19 hod.)**

	Hodina													Celkem (6-19)
	6-7	7-8	8-9	9-10	10-11	11-12	12-13	13-14	14-15	15-16	16-17	17-18	18-19	
Odjelo celkem	26	22	17	22	15	21	12	16	20	24	19	19	22	<b>255</b>
Přijelo celkem	2	18	29	18	18	15	18	16	17	12	18	22	26	<b>229</b>
Pohyb celkem	28	40	46	40	33	36	30	32	37	36	37	41	48	<b>484</b>
Index pohybu	0,2	0,3	0,3	0,3	0,2	0,3	0,2	0,2	0,3	0,3	0,3	0,3	0,3	<b>3,4</b>
Odjelo rezidentů	25	20	15	10	3	5	4	2	1	8	2	4	6	<b>105</b>
Přijelo rezidentů	0	0	5	2	3	2	6	6	3	5	11	17	19	<b>79</b>
Pohyb rezidentů	25	20	20	12	6	7	10	8	4	13	13	21	25	<b>184</b>
Index pohybu	0,2	0,1	0,1	0,1	0,0	0,0	0,1	0,1	0,0	0,1	0,1	0,1	0,2	<b>1,3</b>
Odjelo ostatních	1	2	2	12	12	16	8	14	19	16	17	15	16	<b>150</b>
Přijelo ostatních	2	18	24	16	15	13	12	10	14	7	7	5	7	<b>150</b>
Pohyb ostatních	3	20	26	28	27	29	20	24	33	23	24	20	23	<b>300</b>
Index pohybu	0,0	0,1	0,2	0,2	0,2	0,2	0,1	0,2	0,2	0,2	0,2	0,1	0,2	<b>2,1</b>

Index rotace	Celkový	1,75
	Rezidentů	0,94
	Ostatní	3,72



Území: Praha 10

Kapacita PS: 144 PS

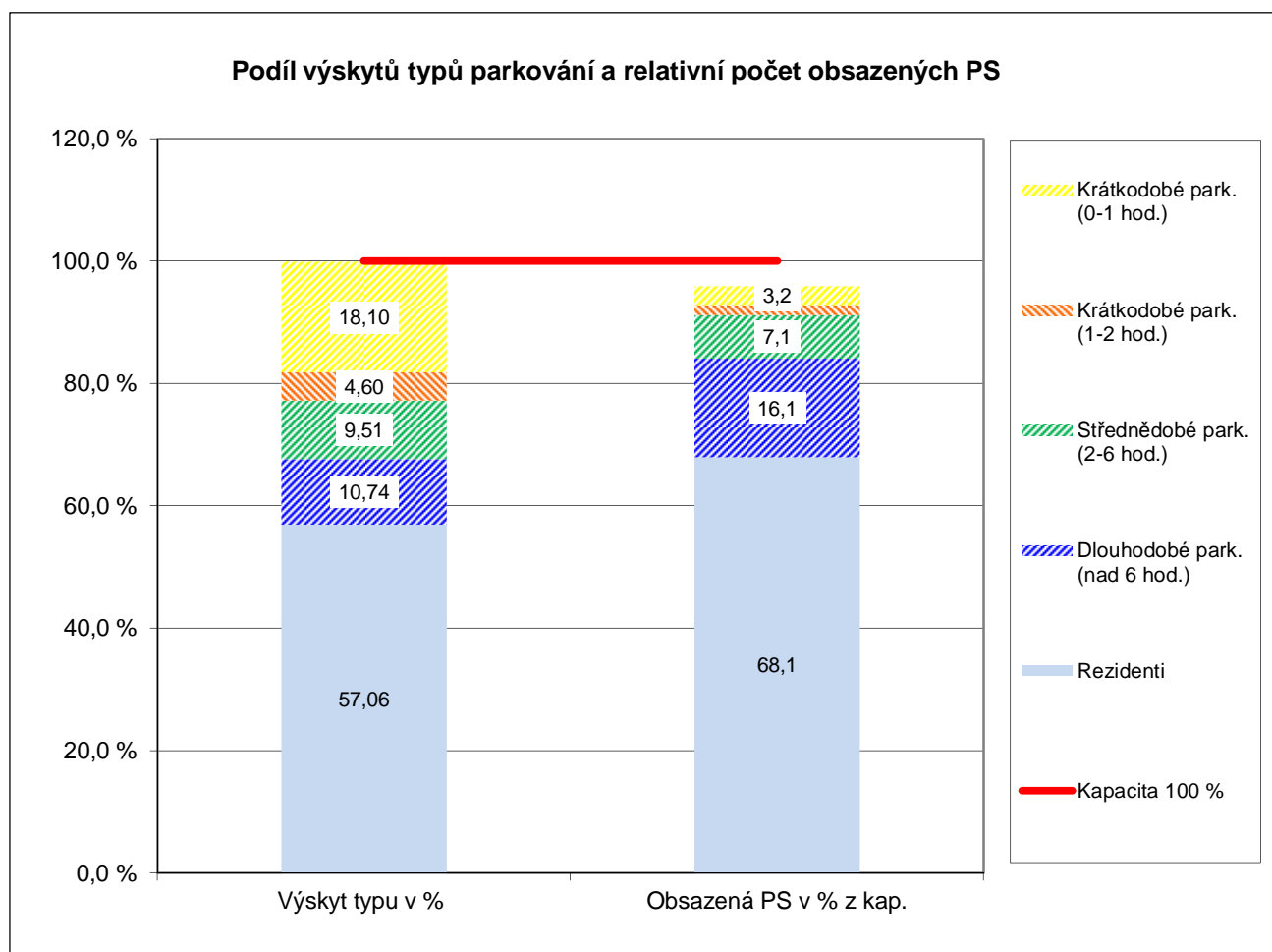
Název: Sámova, U Vršovického nádraží

Datum: 25.9.2012

**C. Struktura typů parkování v průběhu sledovaného dne (6-19 hod.)**

Typ parkování	Počet výskytů OA	Výskyt typu v %	Počet obsazených PS	Obsazená PS v % z kap.
Krátkodobé park. (0-1 hod.)	59	18,10	5	3,2
Krátkodobé park. (1-2 hod.)	15	4,60	2	1,6
Střednědobé park. (2-6 hod.)	31	9,51	10	7,1
Dlouhodobé park. (nad 6 hod.)	35	10,74	23	16,1
Rezidenti	186	57,06	98	68,1
<b>Celkem</b>	<b>326</b>	<b>100,0%</b>	<b>138</b>	<b>96,0</b>

Střední doba parkování (hod)	Rezidenti	6,85
	Ostatní	3,74
	<b>Celkem</b>	<b>5,52</b>

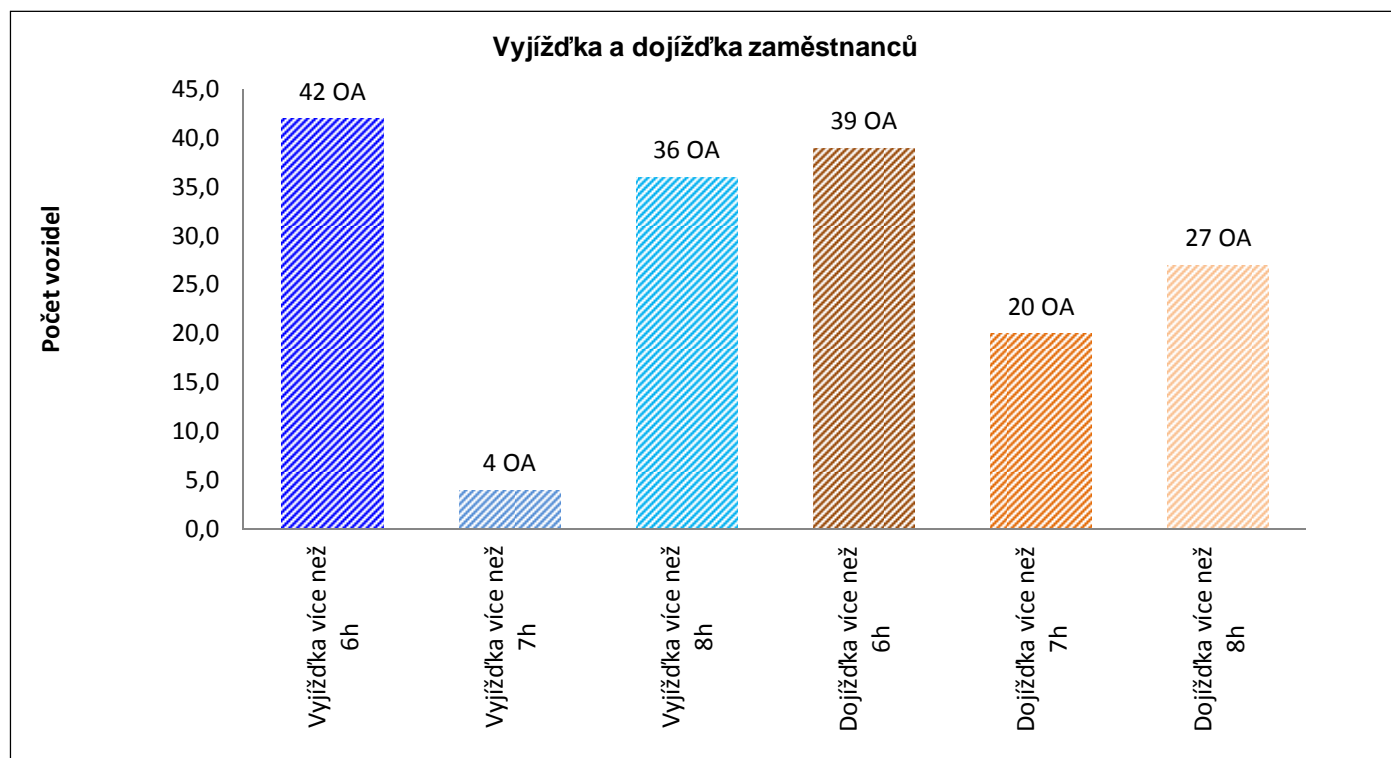


Území: Praha 10 Kapacita PS: 144 PS č. okruhu: 46  
 Název: Sámova, U Vršovického nádraží Datum: 25.9.2012

**D. Zaměstnanecká vyjížďka a dojížďka v průběhu sledovaného dne (6-19 hod.)**

Počet	v hodinách	Počet vozidel	v % z počtu REZ	Uvolněná parkovací kapacita
Vyjíždka více než 6h	392	42	28,0%	-20,9%
Vyjíždka více než 7h	374	4	2,7%	-20,0%
Vyjíždka více než 8h	353	36	24,0%	-18,9%
Počet	v hodinách	Počet vozidel	v % z počtu OA DEN	"Zabraná" parkovací kapacita
Dojíždka více než 6h	326	39	12,0%	17,4%
Dojíždka více než 7h	302	20	6,1%	16,1%
Dojíždka více než 8h	246	27	8,3%	13,1%

Hlavní data denního parkování (6-19 h)	
Kapacita parkovacích stání (PS)	144 PS
Průměrně obsazeno PS	138 PS
"Oparkováno" hodin	1 798
Průměrné využití kapacity	96,0%
PS bez pohybu	63
PS - "rotující"	75





Území: Praha 10 č. okruhu: 47

Kapacita PS: 96 PS Datum: 25.9.2012

Název: Francouzská

Typ: SM KÚ: Vinohrady

**A. Obsazenost a struktura parkovacích stání v průběhu sledovaného dne (6-19 hod.) a v noci (24-01 hod.)**

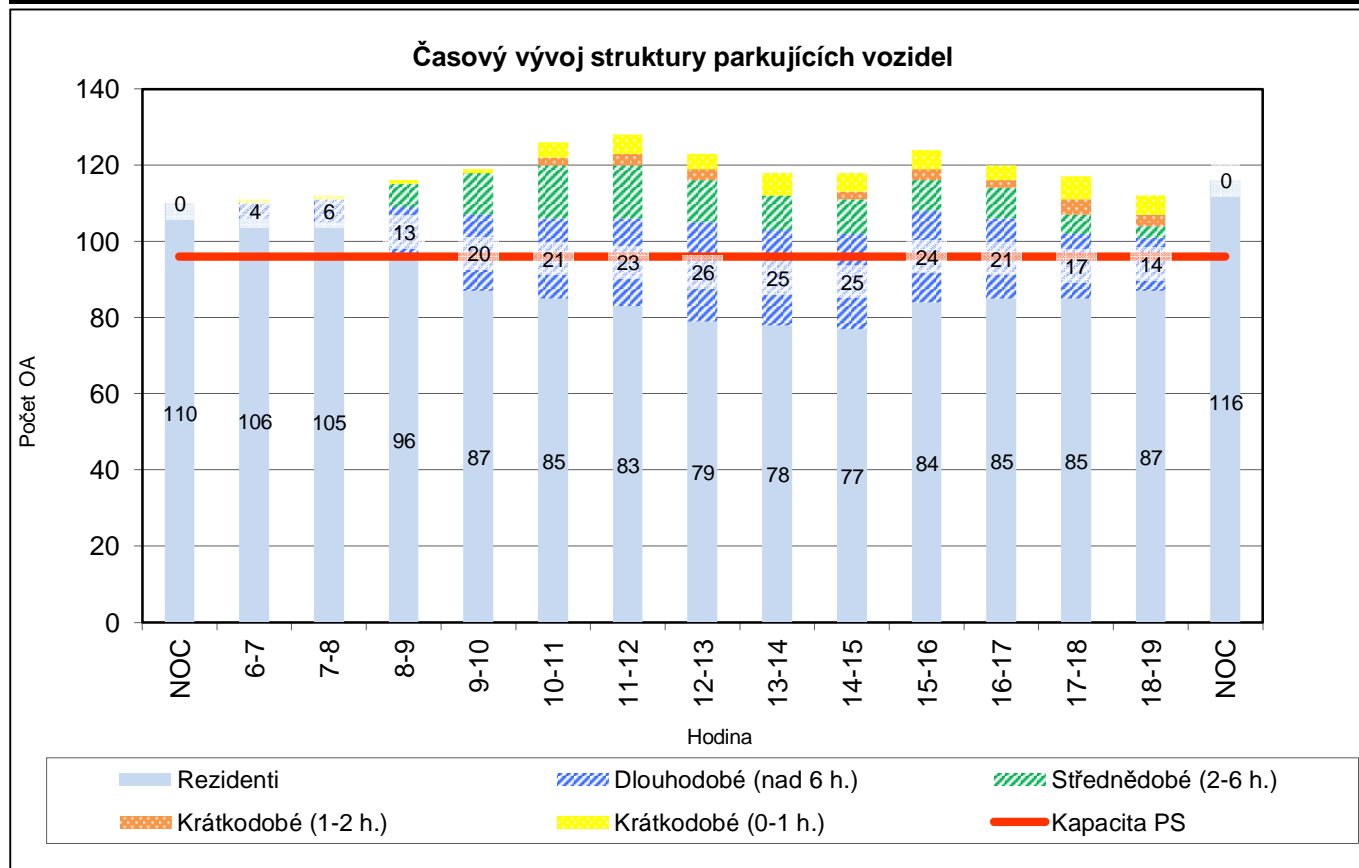
	Hodina															Celkem bez noci
	Noc	6-7	7-8	8-9	9-10	10-11	11-12	12-13	13-14	14-15	15-16	16-17	17-18	18-19	Noc	
Obsazeno PS	110	111	112	116	119	126	128	123	118	118	124	120	117	112	116	1 544
Rezerva-deficit	-14	-15	-16	-20	-23	-30	-32	-27	-22	-22	-28	-24	-21	-16	-20	
% využití PS	115	116	117	121	124	131	133	128	123	123	129	125	122	117	121	123,7

**A1. Struktura obsazenosti podle uživatelů**

Obsazeno PS	110	111	112	116	119	126	128	123	118	118	124	120	117	112	116	1 544
Z toho rezidenti	110	106	105	96	87	85	83	79	78	77	84	85	85	87	116	1 137
Rezidenti v %	100,0	95,5	93,8	82,8	73,1	67,5	64,8	64,2	66,1	65,3	67,7	70,8	72,6	77,7	100,0	73,6
Ostatní parkující	0	5	7	20	32	41	45	44	40	41	40	35	32	25	0	407
Ostatní v %	0,0	4,5	6,3	17,2	26,9	32,5	35,2	35,8	33,9	34,7	32,3	29,2	27,4	22,3	0,0	26,4

**A2. Struktura parkujících vozidel podle doby parkování ostatních a vozidla rezidentů**

Typ parkování	NOC	6-7	7-8	8-9	9-10	10-11	11-12	12-13	13-14	14-15	15-16	16-17	17-18	18-19	NOC
Krátkodobé (0-1 h.)	0	1	1	1	1	4	5	4	6	5	5	4	6	5	0
Krátkodobé (1-2 h.)	0	0	0	0	0	2	3	3	0	2	3	2	4	3	0
Střednědobé (2-6 h.)	0	0	0	6	11	14	14	11	9	9	8	8	5	3	0
Dlouhodobé (nad 6 h.)	0	4	6	13	20	21	23	26	25	25	24	21	17	14	0
Rezidenti	110	106	105	96	87	85	83	79	78	77	84	85	85	87	116



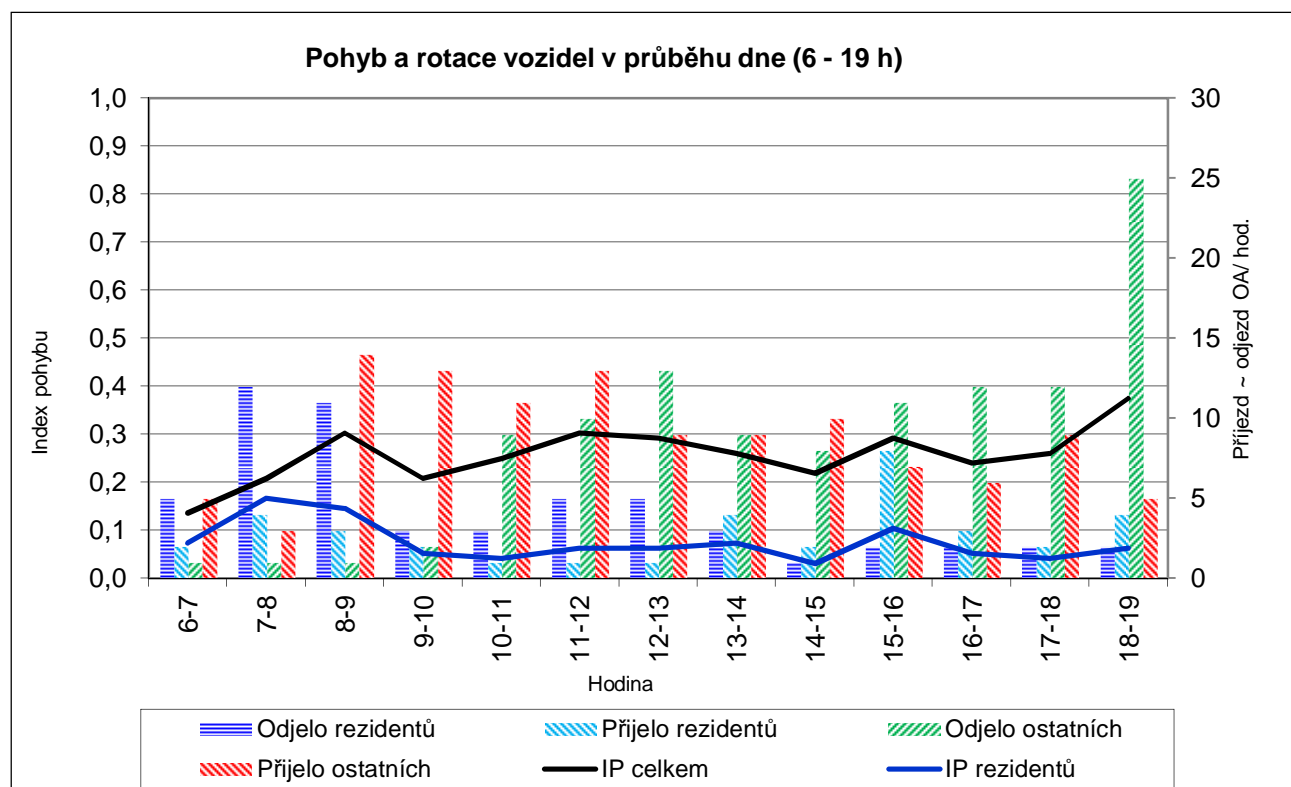
Území: Praha 10      č. okruhu: 47  
Název: Francouzská

Kapacita PS: 96 PS  
Datum: 25.9.2012

**B. Pohyb a rotace vozidel v průběhu sledovaného dne (6-19 hod.)**

	Hodina													Celkem (6-19)
	6-7	7-8	8-9	9-10	10-11	11-12	12-13	13-14	14-15	15-16	16-17	17-18	18-19	
Odjelo celkem	6	13	12	5	12	15	18	12	9	13	14	14	27	<b>170</b>
Přijelo celkem	7	7	17	15	12	14	10	13	12	15	9	11	9	<b>151</b>
Pohyb celkem	13	20	29	20	24	29	28	25	21	28	23	25	36	<b>321</b>
Index pohybu	0,1	0,2	0,3	0,2	0,3	0,3	0,3	0,3	0,2	0,3	0,2	0,3	0,4	<b>3,3</b>
Odjelo rezidentů	5	12	11	3	3	5	5	3	1	2	2	2	2	<b>56</b>
Přijelo rezidentů	2	4	3	2	1	1	1	4	2	8	3	2	4	<b>37</b>
Pohyb rezidentů	7	16	14	5	4	6	6	7	3	10	5	4	6	<b>93</b>
Index pohybu	0,1	0,2	0,1	0,1	0,0	0,1	0,1	0,1	0,0	0,1	0,1	0,0	0,1	<b>1,0</b>
Odjelo ostatních	1	1	1	2	9	10	13	9	8	11	12	12	25	<b>114</b>
Přijelo ostatních	5	3	14	13	11	13	9	9	10	7	6	9	5	<b>114</b>
Pohyb ostatních	6	4	15	15	20	23	22	18	18	18	18	21	30	<b>228</b>
Index pohybu	0,1	0,0	0,2	0,2	0,2	0,2	0,2	0,2	0,2	0,2	0,2	0,2	0,3	<b>2,4</b>

Index rotace	Celkový	1,35
	Rezidentů	0,53
	Ostatní	3,64



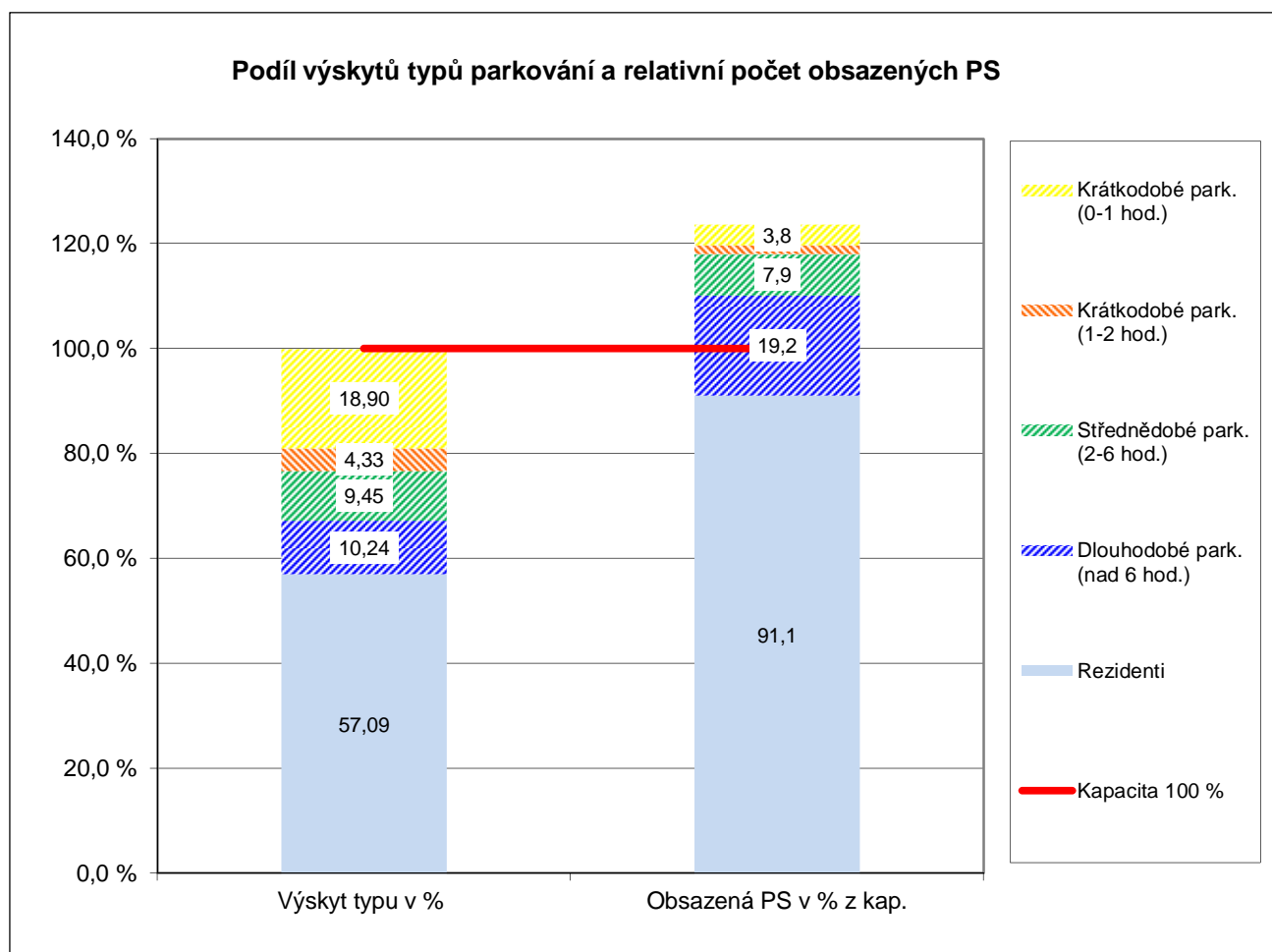
Území: Praha 10  
Název: Francouzská

Kapacita PS: 96 PS  
Datum: 25.9.2012

### C. Struktura typů parkování v průběhu sledovaného dne (6-19 hod.)

Typ parkování	Počet výskytů OA	Výskyt typu v %	Počet obsazených PS	Obsazená PS v % z kap.
Krátkodobé park. (0-1 hod.)	48	18,90	4	3,8
Krátkodobé park. (1-2 hod.)	11	4,33	2	1,8
Střednědobé park. (2-6 hod.)	24	9,45	8	7,9
Dlouhodobé park. (nad 6 hod.)	26	10,24	18	19,2
Rezidenti	145	57,09	87	91,1
Celkem	254	100,0%	119	123,7

Střední doba parkování (hod)	Rezidenti	7,84
	Ostatní	3,73
	Celkem	6,08

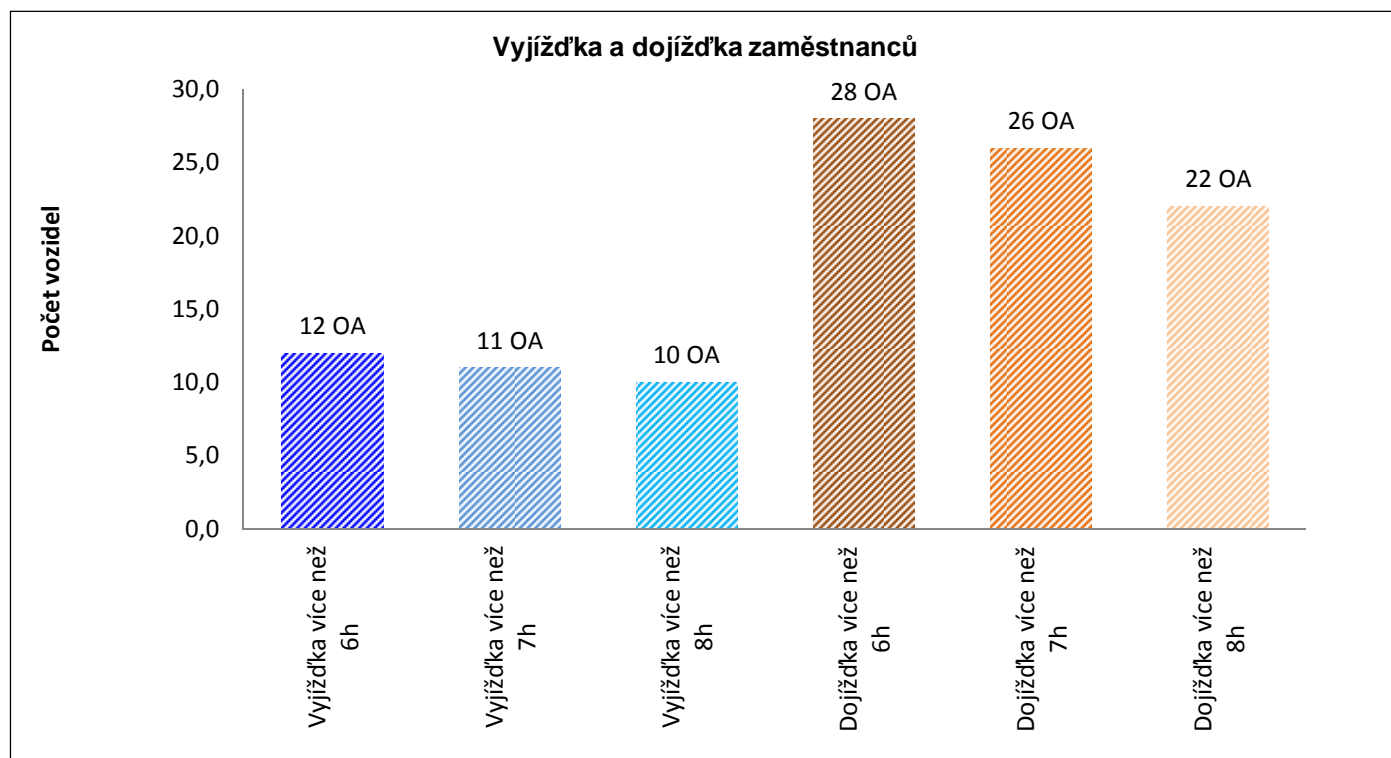


Území: Praha 10	Kapacita PS: 96 PS	č. okruhu: 47
Název: Francouzská		Datum: 25.9.2012

**D. Zaměstnanecká vyjížďka a dojížďka v průběhu sledovaného dne (6-19 hod.)**

Počet	v hodinách	Počet vozidel	v % z počtu REZ	Uvolněná parkovací kapacita
Vyjíždka více než 6h	119	12	10,6%	-9,5%
Vyjíždka více než 7h	113	11	9,7%	-9,1%
Vyjíždka více než 8h	106	10	8,8%	-8,5%
Počet	v hodinách	Počet vozidel	v % z počtu OA DEN	"Zabraná" parkovací kapacita
Dojíždka více než 6h	251	28	11,0%	20,1%
Dojíždka více než 7h	239	26	10,2%	19,2%
Dojíždka více než 8h	211	22	8,7%	16,9%

Hlavní data denního parkování (6-19 h)	
Kapacita parkovacích stání (PS)	96 PS
Průměrně obsazeno PS	119 PS
"Oparkováno" hodin	1 544
Průměrné využití kapacity	123,7%
PS bez pohybu	64
PS - "rotující"	55



Území: Praha 10 č. okruhu: 48  
Název: Vlašimská, Bratři Čapků, Šrobárova

Kapacita PS: 46 PS Datum: 20.9.2012  
Typ: SM KÚ: Vinohrady

### A. Obsazenost a struktura parkovacích stání v průběhu sledovaného dne (6-19 hod.) a v noci (24-01 hod.)

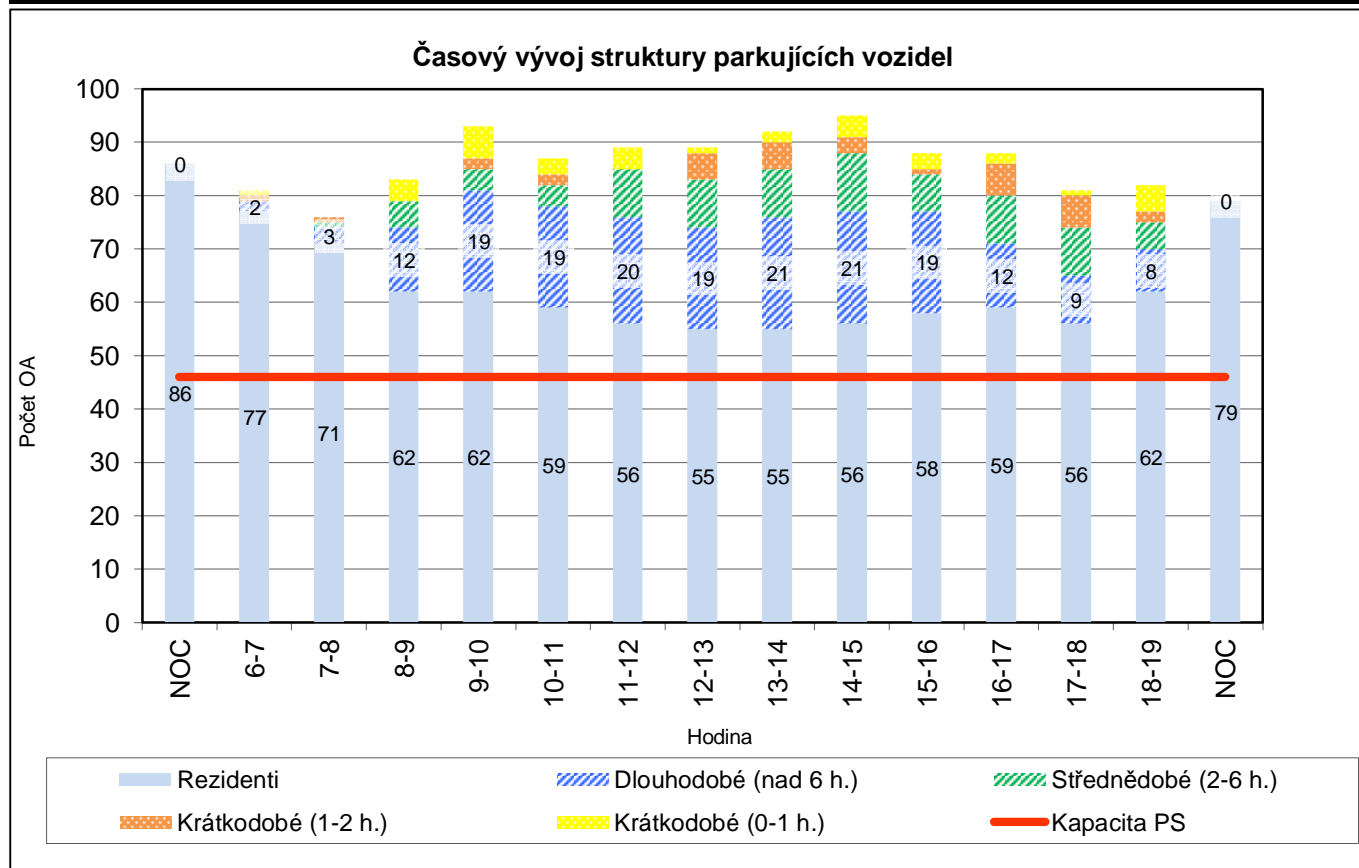
	Hodina															Celkem bez noci
	Noc	6-7	7-8	8-9	9-10	10-11	11-12	12-13	13-14	14-15	15-16	16-17	17-18	18-19	Noc	
Obsazeno PS	86	81	76	83	93	87	89	89	92	95	88	88	81	82	79	1 124
Rezerva-deficit	-40	-35	-30	-37	-47	-41	-43	-43	-46	-49	-42	-42	-35	-36	-33	
% využití PS	187	176	165	180	202	189	193	193	200	207	191	191	176	178	172	188,0

#### A1. Struktura obsazenosti podle uživatelů

Obsazeno PS	86	81	76	83	93	87	89	89	92	95	88	88	81	82	79	1 124
Z toho rezidenti	86	77	71	62	62	59	56	55	55	56	58	59	56	62	79	788
Rezidenti v %	100,0	95,1	93,4	74,7	66,7	67,8	62,9	61,8	59,8	58,9	65,9	67,0	69,1	75,6	100,0	70,1
Ostatní parkující	0	4	5	21	31	28	33	34	37	39	30	29	25	20	0	336
Ostatní v %	0,0	4,9	6,6	25,3	33,3	32,2	37,1	38,2	40,2	41,1	34,1	33,0	30,9	24,4	0,0	29,9

#### A2. Struktura parkujících vozidel podle doby parkování ostatních a vozidla rezidentů

Typ parkování	NOC	6-7	7-8	8-9	9-10	10-11	11-12	12-13	13-14	14-15	15-16	16-17	17-18	18-19	NOC
Krátkodobé (0-1 h.)	0	1	0	4	6	3	4	1	2	4	3	2	1	5	0
Krátkodobé (1-2 h.)	0	1	1	0	2	2	0	5	5	3	1	6	6	2	0
Střednědobé (2-6 h.)	0	0	1	5	4	4	9	9	9	11	7	9	9	5	0
Dlouhodobé (nad 6 h.)	0	2	3	12	19	19	20	19	21	21	19	12	9	8	0
Rezidenti	86	77	71	62	62	59	56	55	55	56	58	59	56	62	79



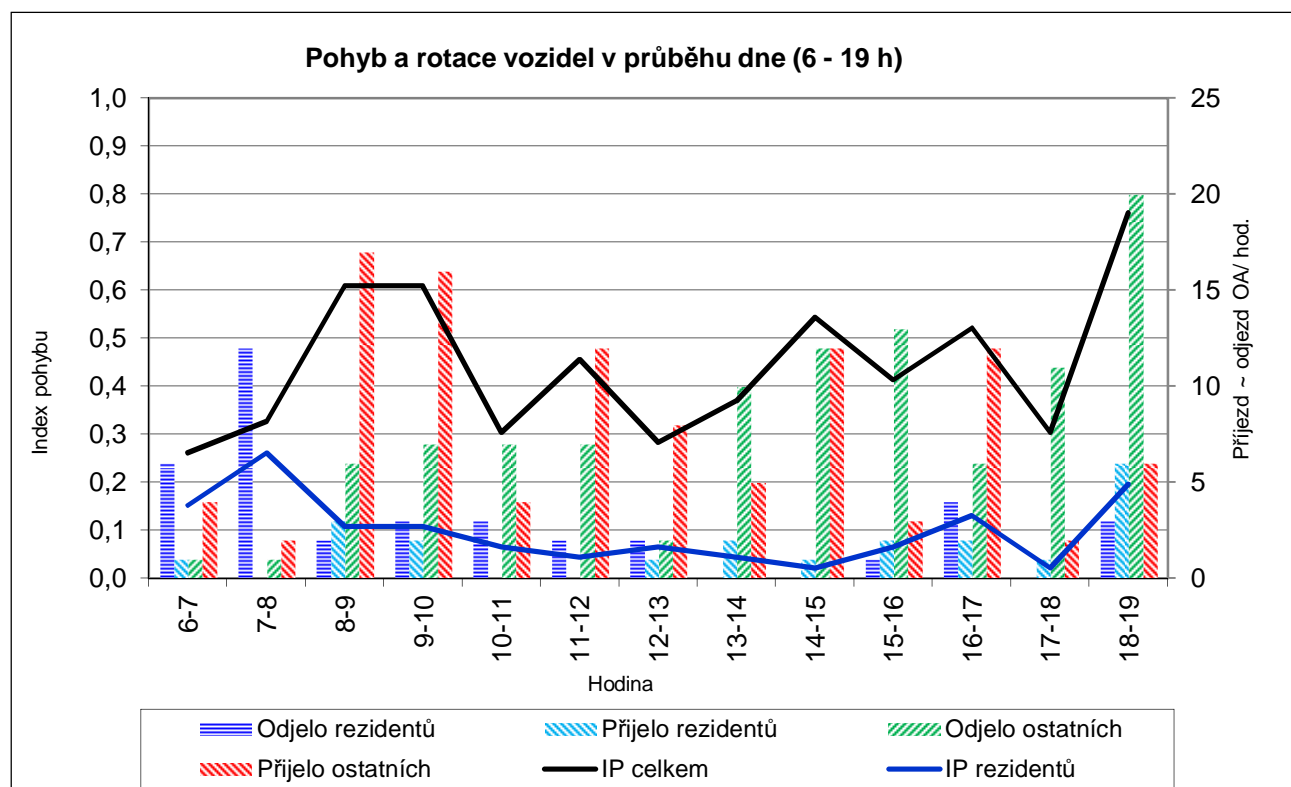
Území: Praha 10 č. okruhu: 48  
 Název: Vlašimská, Bratří Čapků, Šrobárova

Kapacita PS: 46 PS  
 Datum: 20.9.2012

**B. Pohyb a rotace vozidel v průběhu sledovaného dne (6-19 hod.)**

	Hodina													Celkem (6-19)
	6-7	7-8	8-9	9-10	10-11	11-12	12-13	13-14	14-15	15-16	16-17	17-18	18-19	
Odjelo celkem	7	13	8	10	10	9	4	10	12	14	10	11	23	<b>141</b>
Přijelo celkem	5	2	20	18	4	12	9	7	13	5	14	3	12	<b>124</b>
Pohyb celkem	12	15	28	28	14	21	13	17	25	19	24	14	35	<b>265</b>
Index pohybu	0,3	0,3	0,6	0,6	0,3	0,5	0,3	0,4	0,5	0,4	0,5	0,3	0,8	<b>5,8</b>
Odjelo rezidentů	6	12	2	3	3	2	2	0	0	1	4	0	3	<b>38</b>
Přijelo rezidentů	1	0	3	2	0	0	1	2	1	2	2	1	6	<b>21</b>
Pohyb rezidentů	7	12	5	5	3	2	3	2	1	3	6	1	9	<b>59</b>
Index pohybu	0,2	0,3	0,1	0,1	0,1	0,0	0,1	0,0	0,0	0,1	0,1	0,0	0,2	<b>1,3</b>
Odjelo ostatních	1	1	6	7	7	7	2	10	12	13	6	11	20	<b>103</b>
Přijelo ostatních	4	2	17	16	4	12	8	5	12	3	12	2	6	<b>103</b>
Pohyb ostatních	5	3	23	23	11	19	10	15	24	16	18	13	26	<b>206</b>
Index pohybu	0,1	0,1	0,5	0,5	0,2	0,4	0,2	0,3	0,5	0,3	0,4	0,3	0,6	<b>4,5</b>

Index rotace	Celkový	1,53
	Rezidentů	0,49
	Ostatní	3,99



Území: Praha 10

Kapacita PS: 46 PS

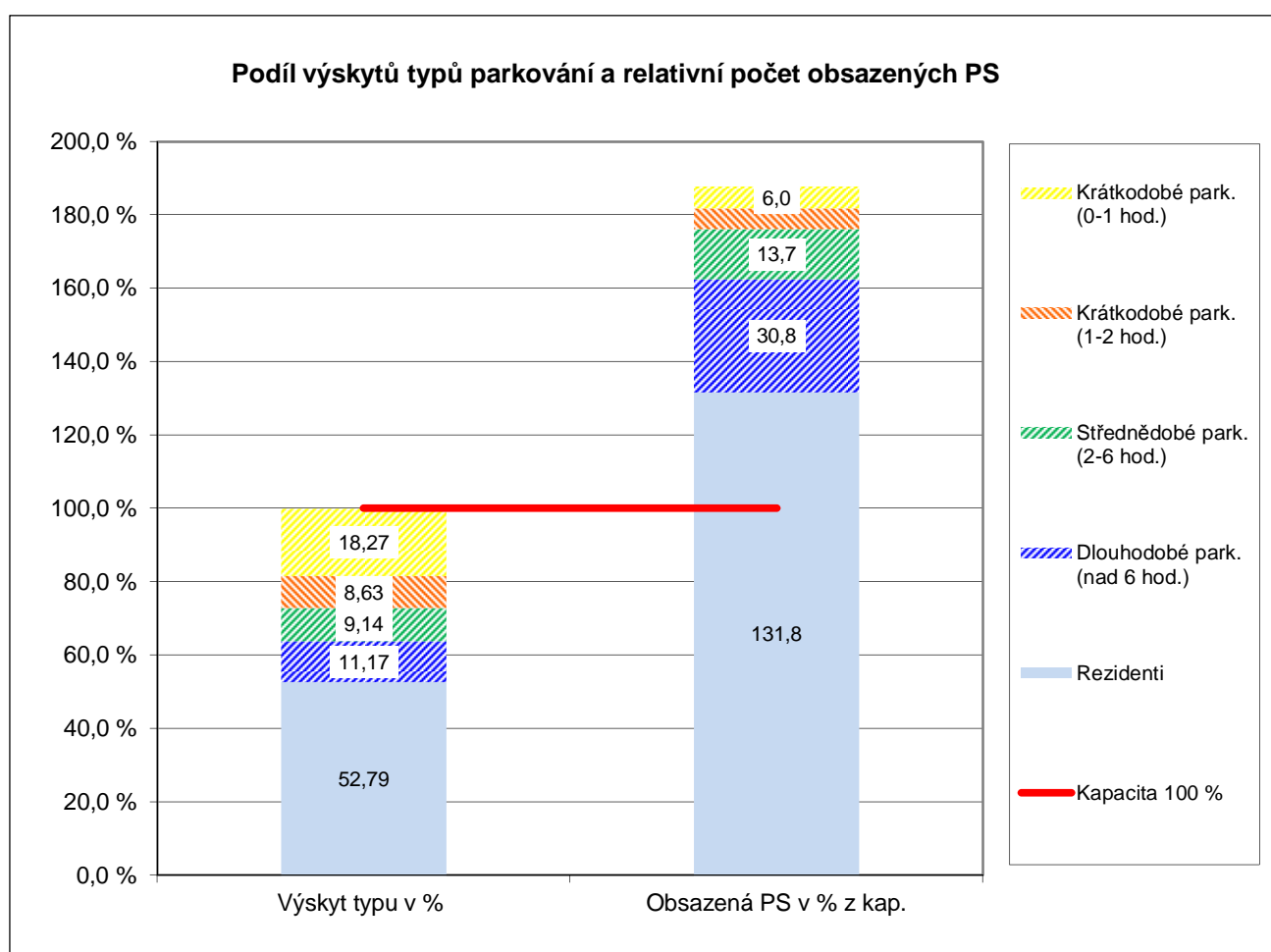
Název: Vlašimská, Bratří Čapků, Šrobárova

Datum: 20.9.2012

**C. Struktura typů parkování v průběhu sledovaného dne (6-19 hod.)**

Typ parkování	Počet výskytů OA	Výskyt typu v %	Počet obsazených PS	Obsazená PS v % z kap.
Krátkodobé park. (0-1 hod.)	36	18,27	3	6,0
Krátkodobé park. (1-2 hod.)	17	8,63	3	5,7
Střednědobé park. (2-6 hod.)	18	9,14	6	13,7
Dlouhodobé park. (nad 6 hod.)	22	11,17	14	30,8
Rezidenti	104	52,79	61	131,8
<b>Celkem</b>	<b>197</b>	<b>100,0%</b>	<b>86</b>	<b>188,0</b>

Střední doba parkování (hod)	Rezidenti	7,58
	Ostatní	3,61
	<b>Celkem</b>	<b>5,71</b>

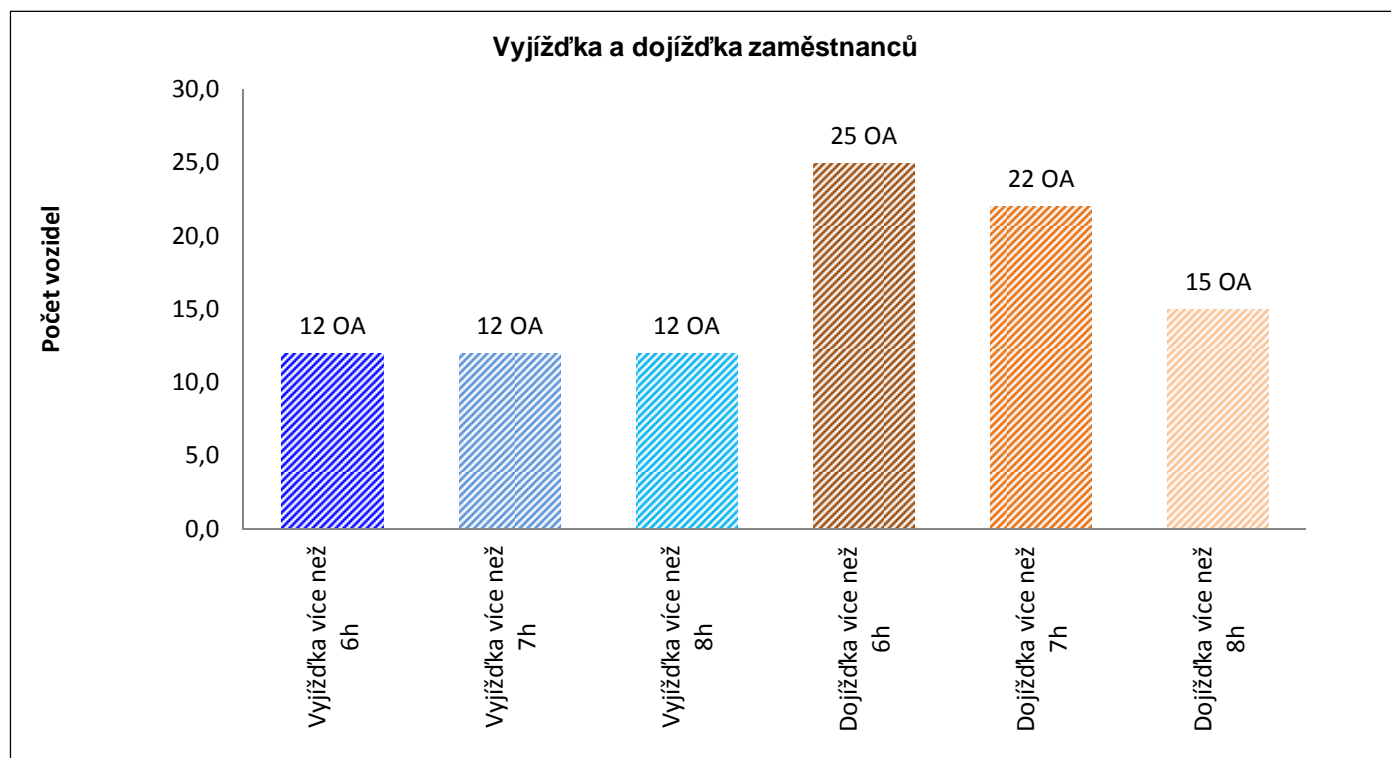


Území: Praha 10 Kapacita PS: 46 PS č. okruhu: 48  
 Název: Vlašimská, Bratří Čapků, Šrobárova Datum: 20.9.2012

**D. Zaměstnanecká vyjížďka a dojížďka v průběhu sledovaného dne (6-19 hod.)**

Počet	v hodinách	Počet vozidel	v % z počtu REZ	Uvolněná parkovací kapacita
Vyjíždka více než 6h	135	12	14,5%	-22,6%
Vyjíždka více než 7h	135	12	14,5%	-22,6%
Vyjíždka více než 8h	135	12	14,5%	-22,6%
Počet	v hodinách	Počet vozidel	v % z počtu OA DEN	"Zabraná" parkovací kapacita
Dojíždka více než 6h	202	25	12,7%	33,8%
Dojíždka více než 7h	184	22	11,2%	30,8%
Dojíždka více než 8h	135	15	7,6%	22,6%

Hlavní data denního parkování (6-19 h)	
Kapacita parkovacích stání (PS)	46 PS
Průměrně obsazeno PS	86 PS
"Oparkováno" hodin	1 124
Průměrné využití kapacity	188,0%
PS bez pohybu	48
PS - "rotující"	38





Území: Praha 10 č. okruhu: 49 Kapacita PS: 173 PS Datum: 1.10.2012  
 Název: Mládežnická, Škábova, Jiříčkové, NN3315 Typ: SI KÚ: Záběhlce

**A. Obsazenost a struktura parkovacích stání v průběhu sledovaného dne (6-19 hod.) a v noci (24-01 hod.)**

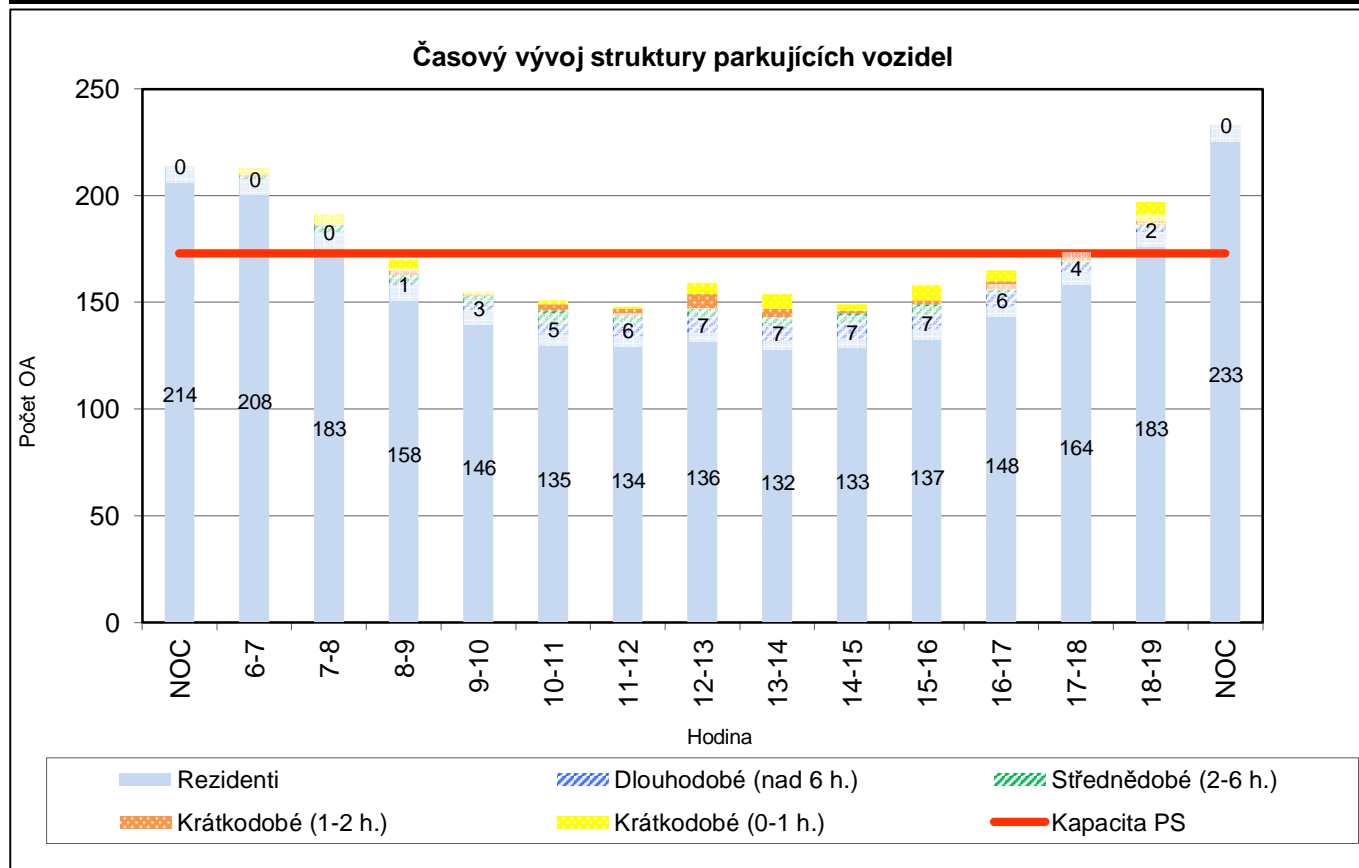
	Hodina															Celkem bez noci
	Noc	6-7	7-8	8-9	9-10	10-11	11-12	12-13	13-14	14-15	15-16	16-17	17-18	18-19	Noc	
Obsazeno PS	214	213	191	170	155	151	148	159	154	149	158	165	174	197	233	2 184
Rezerva-deficit	-41	-40	-18	3	18	22	25	14	19	24	15	8	-1	-24	-60	
% využití PS	124	123	110	98	90	87	86	92	89	86	91	95	101	114	135	97,1

**A1. Struktura obsazenosti podle uživatelů**

Obsazeno PS	214	213	191	170	155	151	148	159	154	149	158	165	174	197	233	2 184
Z toho rezidenti	214	208	183	158	146	135	134	136	132	133	137	148	164	183	233	1 997
Rezidenti v %	100,0	97,7	95,8	92,9	94,2	89,4	90,5	85,5	85,7	89,3	86,7	89,7	94,3	92,9	100,0	91,4
Ostatní parkující	0	5	8	12	9	16	14	23	22	16	21	17	10	14	0	187
Ostatní v %	0,0	2,3	4,2	7,1	5,8	10,6	9,5	14,5	14,3	10,7	13,3	10,3	5,7	7,1	0,0	8,6

**A2. Struktura parkujících vozidel podle doby parkování ostatních a vozidla rezidentů**

Typ parkování	NOC	6-7	7-8	8-9	9-10	10-11	11-12	12-13	13-14	14-15	15-16	16-17	17-18	18-19	NOC
Krátkodobé (0-1 h.)	0	3	4	5	1	2	1	5	7	3	7	5	2	9	0
Krátkodobé (1-2 h.)	0	1	1	2	1	3	3	7	4	1	2	4	3	2	0
Střednědobé (2-6 h.)	0	1	3	4	4	6	4	4	4	5	5	2	1	1	0
Dlouhodobé (nad 6 h.)	0	0	0	1	3	5	6	7	7	7	7	6	4	2	0
Rezidenti	214	208	183	158	146	135	134	136	132	133	137	148	164	183	233

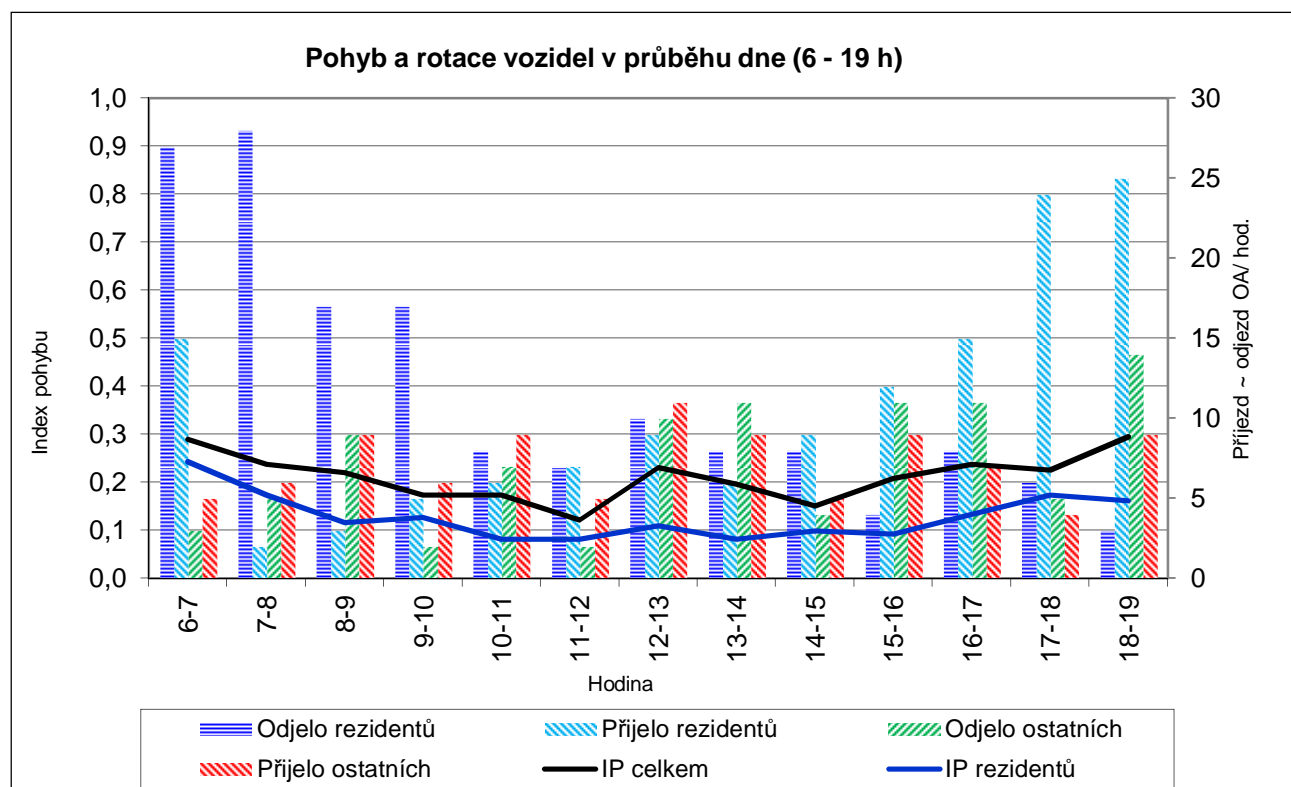


Území: Praha 10 č. okruhu: 49 Kapacita PS: 173 PS  
 Název: Mládežnická, Škábova, Jiříčkové, NN3315 Datum: 1.10.2012

**B. Pohyb a rotace vozidel v průběhu sledovaného dne (6-19 hod.)**

	Hodina													Celkem (6-19)
	6-7	7-8	8-9	9-10	10-11	11-12	12-13	13-14	14-15	15-16	16-17	17-18	18-19	
Odjelo celkem	30	33	26	19	15	9	20	19	12	15	19	11	17	<b>245</b>
Přijelo celkem	20	8	12	11	15	12	20	15	14	21	22	28	34	<b>232</b>
Pohyb celkem	50	41	38	30	30	21	40	34	26	36	41	39	51	<b>477</b>
Index pohybu	0,3	0,2	0,2	0,2	0,2	0,1	0,2	0,2	0,2	0,2	0,2	0,2	0,3	<b>2,8</b>
Odjelo rezidentů	27	28	17	17	8	7	10	8	8	4	8	6	3	<b>151</b>
Přijelo rezidentů	15	2	3	5	6	7	9	6	9	12	15	24	25	<b>138</b>
Pohyb rezidentů	42	30	20	22	14	14	19	14	17	16	23	30	28	<b>289</b>
Index pohybu	0,2	0,2	0,1	0,1	0,1	0,1	0,1	0,1	0,1	0,1	0,1	0,2	0,2	<b>1,7</b>
Odjelo ostatních	3	5	9	2	7	2	10	11	4	11	11	5	14	<b>94</b>
Přijelo ostatních	5	6	9	6	9	5	11	9	5	9	7	4	9	<b>94</b>
Pohyb ostatních	8	11	18	8	16	7	21	20	9	20	18	9	23	<b>188</b>
Index pohybu	0,0	0,1	0,1	0,0	0,1	0,0	0,1	0,1	0,1	0,1	0,1	0,1	0,1	<b>1,1</b>

Index rotace	Celkový	1,42
	Rezidentů	0,94
	Ostatní	6,53



Území: Praha 10

Kapacita PS: 173 PS

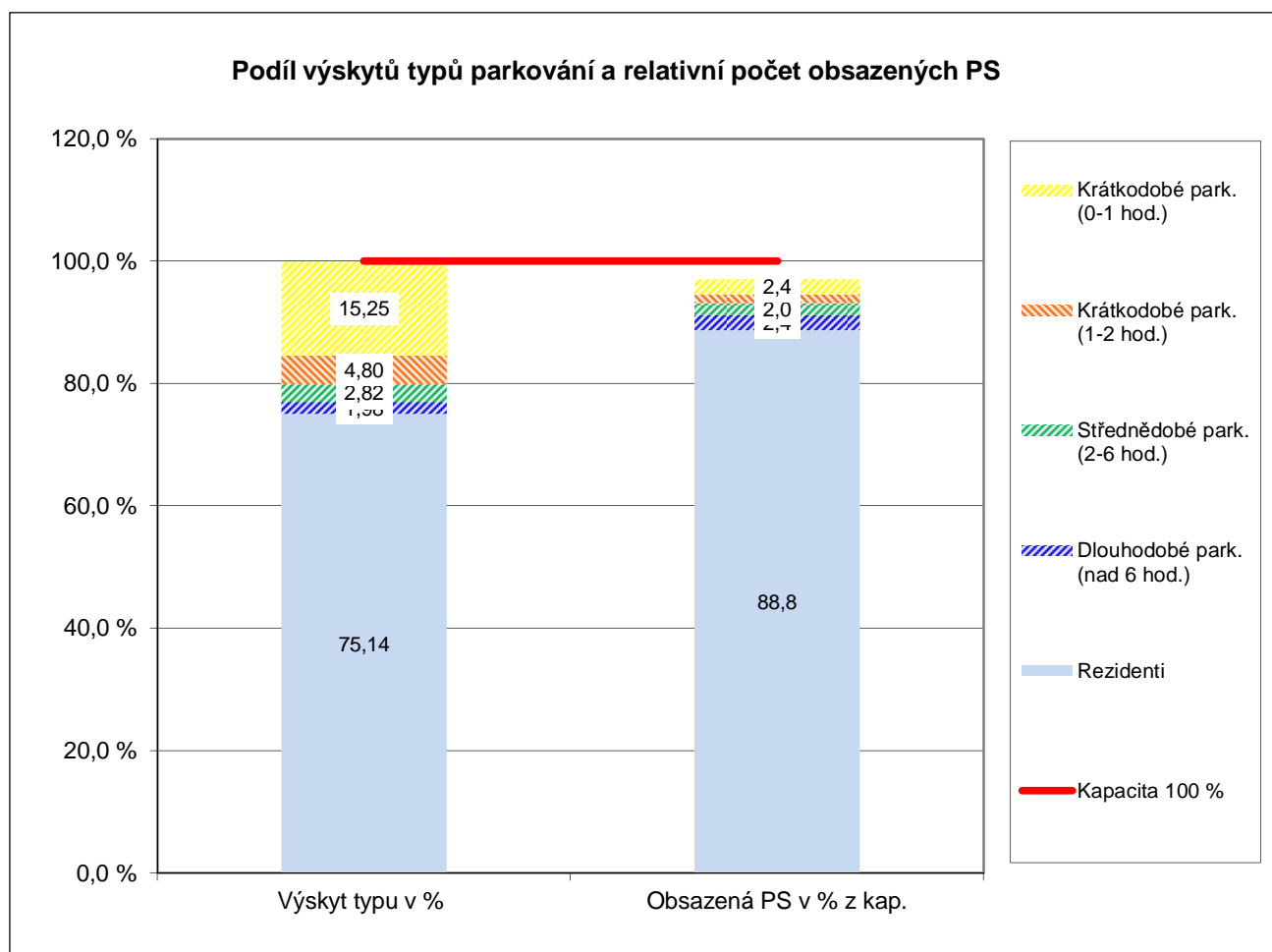
Název: Mládežnická, Škábova, Jiříčkové, NN3315

Datum: 1.10.2012

**C. Struktura typů parkování v průběhu sledovaného dne (6-19 hod.)**

Typ parkování	Počet výskytů OA	Výskyt typu v %	Počet obsazených PS	Obsazená PS v % z kap.
Krátkodobé park. (0-1 hod.)	54	15,25	4	2,4
Krátkodobé park. (1-2 hod.)	17	4,80	3	1,5
Střednědobé park. (2-6 hod.)	10	2,82	3	2,0
Dlouhodobé park. (nad 6 hod.)	7	1,98	4	2,4
Rezidenti	266	75,14	154	88,8
Celkem	354	100,0%	168	97,1

Střední doba parkování (hod)	Rezidenti	7,51
	Ostatní	2,13
	Celkem	6,17



Území: Praha 10 Kapacita PS: 173 PS č. okruhu: 49  
 Název: Mládežnická, Škábova, Jiříčkové, NN3315 Datum: 1.10.2012

**D. Zaměstnanecká vyjížďka a dojížďka v průběhu sledovaného dne (6-19 hod.)**

Počet	v hodinách	Počet vozidel	v % z počtu REZ	Uvolněná parkovací kapacita
Vyjíždka více než 6h	621	65	29,1%	-27,6%
Vyjíždka více než 7h	609	63	28,2%	-27,1%
Vyjíždka více než 8h	546	54	24,2%	-24,3%
Počet	v hodinách	Počet vozidel	v % z počtu OA DEN	"Zabraná" parkovací kapacita
Dojíždka více než 6h	73	10	2,8%	3,2%
Dojíždka více než 7h	55	7	2,0%	2,4%
Dojíždka více než 8h	34	4	1,1%	1,5%

Hlavní data denního parkování (6-19 h)	
Kapacita parkovacích stání (PS)	173 PS
Průměrně obsazeno PS	168 PS
"Oparkováno" hodin	2 184
Průměrné využití kapacity	97,1%
PS bez pohybu	104
PS - "rotující"	64

