

Území: Praha 10 č. okruhu: 35 Kapacita PS: 75 PS Datum: 25.9.2012  
Název: Hradešinská, Estonská Typ: SM KÚ: Vinohrady

**A. Obsazenost a struktura parkovacích stání v průběhu sledovaného dne (6-19 hod.) a v noci (24-01 hod.)**

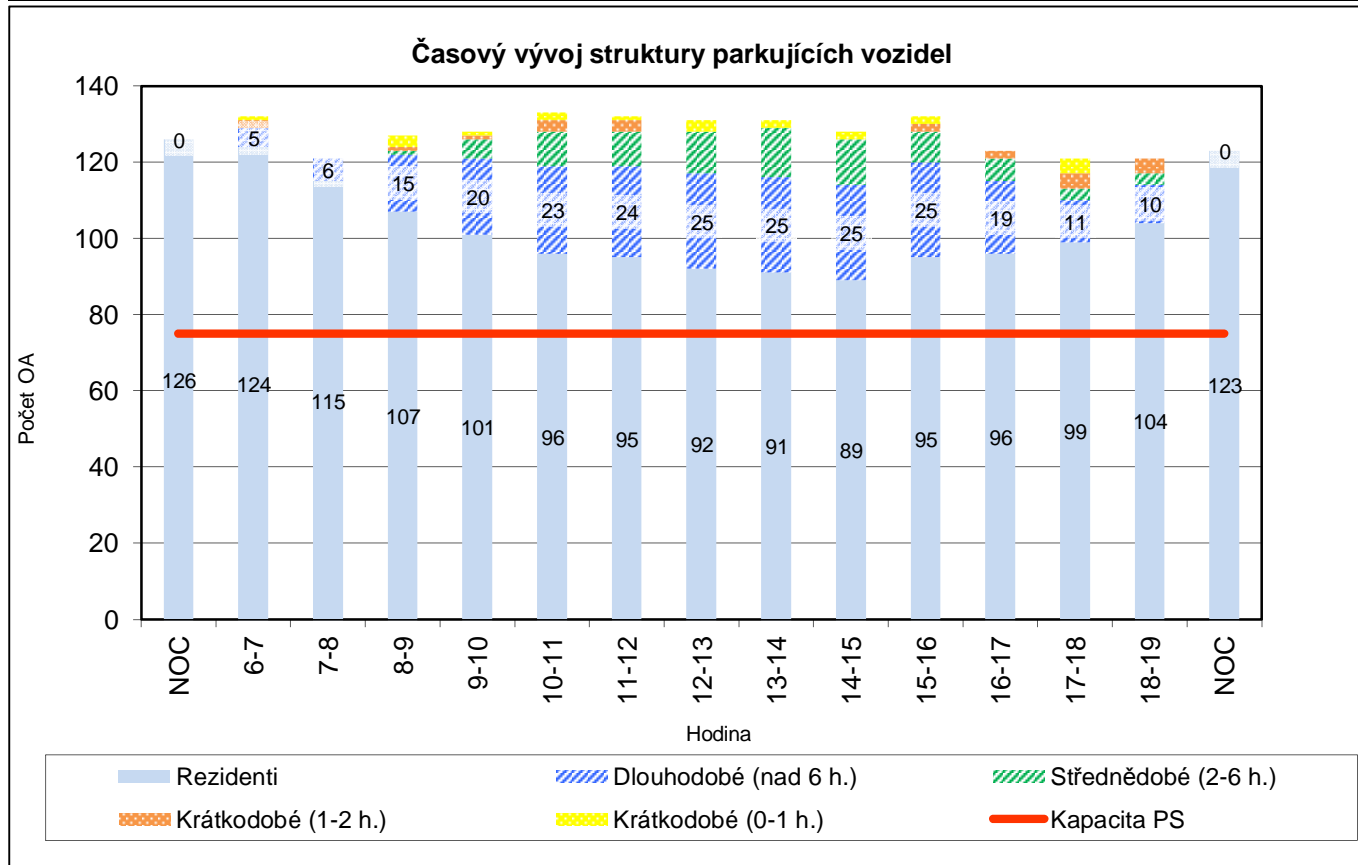
	Hodina															Celkem bez noci
	Noc	6-7	7-8	8-9	9-10	10-11	11-12	12-13	13-14	14-15	15-16	16-17	17-18	18-19	Noc	
Obsazeno PS	126	132	121	127	128	133	132	131	131	128	132	123	121	121	123	1 660
Rezerva-deficit	-51	-57	-46	-52	-53	-58	-57	-56	-56	-53	-57	-48	-46	-46	-48	
% využití PS	168	176	161	169	171	177	176	175	175	171	176	164	161	161	164	170,3

**A1. Struktura obsazenosti podle uživatelů**

Obsazeno PS	126	132	121	127	128	133	132	131	131	128	132	123	121	121	123	1 660
Z toho rezidenti	126	124	115	107	101	96	95	92	91	89	95	96	99	104	123	1 304
Rezidenti v %	100,0	93,9	95,0	84,3	78,9	72,2	72,0	70,2	69,5	69,5	72,0	78,0	81,8	86,0	100,0	78,6
Ostatní parkující	0	8	6	20	27	37	37	39	40	39	37	27	22	17	0	356
Ostatní v %	0,0	6,1	5,0	15,7	21,1	27,8	28,0	29,8	30,5	30,5	28,0	22,0	18,2	14,0	0,0	21,4

**A2. Struktura parkujících vozidel podle doby parkování ostatních a vozidla rezidentů**

Typ parkování	NOC	6-7	7-8	8-9	9-10	10-11	11-12	12-13	13-14	14-15	15-16	16-17	17-18	18-19	NOC
Krátkodobé (0-1 h.)	0	1	0	3	1	2	1	3	2	2	2	0	4	0	0
Krátkodobé (1-2 h.)	0	2	0	1	1	3	3	0	0	0	2	2	4	4	0
Střednědobé (2-6 h.)	0	0	0	1	5	9	9	11	13	12	8	6	3	3	0
Dlouhodobé (nad 6 h.)	0	5	6	15	20	23	24	25	25	25	25	19	11	10	0
Rezidenti	126	124	115	107	101	96	95	92	91	89	95	96	99	104	123



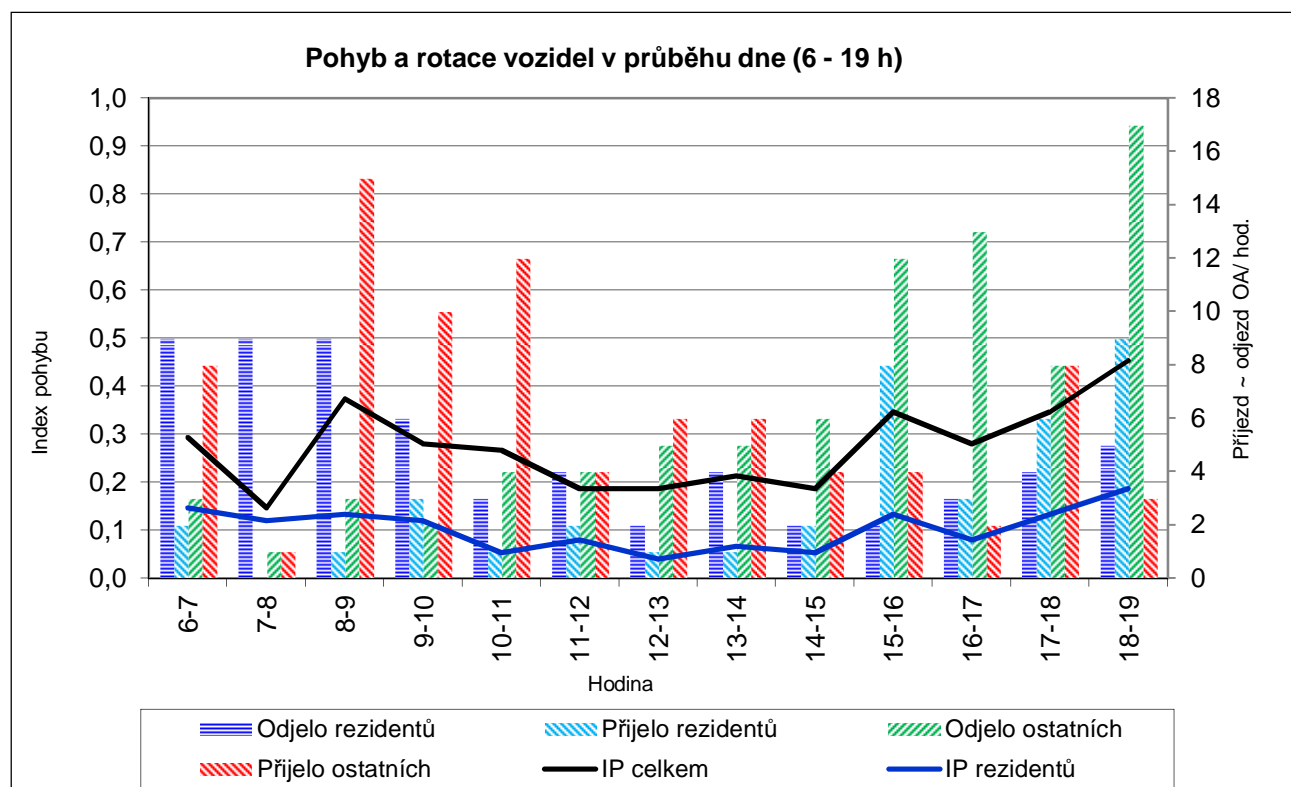
Území: Praha 10      č. okruhu: 35  
Název: Hradešinská, Estonská

Kapacita PS: 75 PS  
Datum: 25.9.2012

**B. Pohyb a rotace vozidel v průběhu sledovaného dne (6-19 hod.)**

	Hodina													Celkem (6-19)
	6-7	7-8	8-9	9-10	10-11	11-12	12-13	13-14	14-15	15-16	16-17	17-18	18-19	
Odjelo celkem	12	10	12	8	7	8	7	9	8	14	16	12	22	<b>145</b>
Přijelo celkem	10	1	16	13	13	6	7	7	6	12	5	14	12	<b>122</b>
Pohyb celkem	22	11	28	21	20	14	14	16	14	26	21	26	34	<b>267</b>
Index pohybu	0,3	0,1	0,4	0,3	0,3	0,2	0,2	0,2	0,2	0,3	0,3	0,3	0,5	<b>3,6</b>
Odjelo rezidentů	9	9	9	6	3	4	2	4	2	2	3	4	5	<b>62</b>
Přijelo rezidentů	2	0	1	3	1	2	1	1	2	8	3	6	9	<b>39</b>
Pohyb rezidentů	11	9	10	9	4	6	3	5	4	10	6	10	14	<b>101</b>
Index pohybu	0,1	0,1	0,1	0,1	0,1	0,1	0,0	0,1	0,1	0,1	0,1	0,1	0,2	<b>1,3</b>
Odjelo ostatních	3	1	3	2	4	4	5	5	6	12	13	8	17	<b>83</b>
Přijelo ostatních	8	1	15	10	12	4	6	6	4	4	2	8	3	<b>83</b>
Pohyb ostatních	11	2	18	12	16	8	11	11	10	16	15	16	20	<b>166</b>
Index pohybu	0,1	0,0	0,2	0,2	0,2	0,1	0,1	0,1	0,1	0,2	0,2	0,2	0,3	<b>2,2</b>

Index rotace	Celkový	1,05
	Rezidentů	0,50
	Ostatní	3,03



Území: Praha 10

Kapacita PS: 75 PS

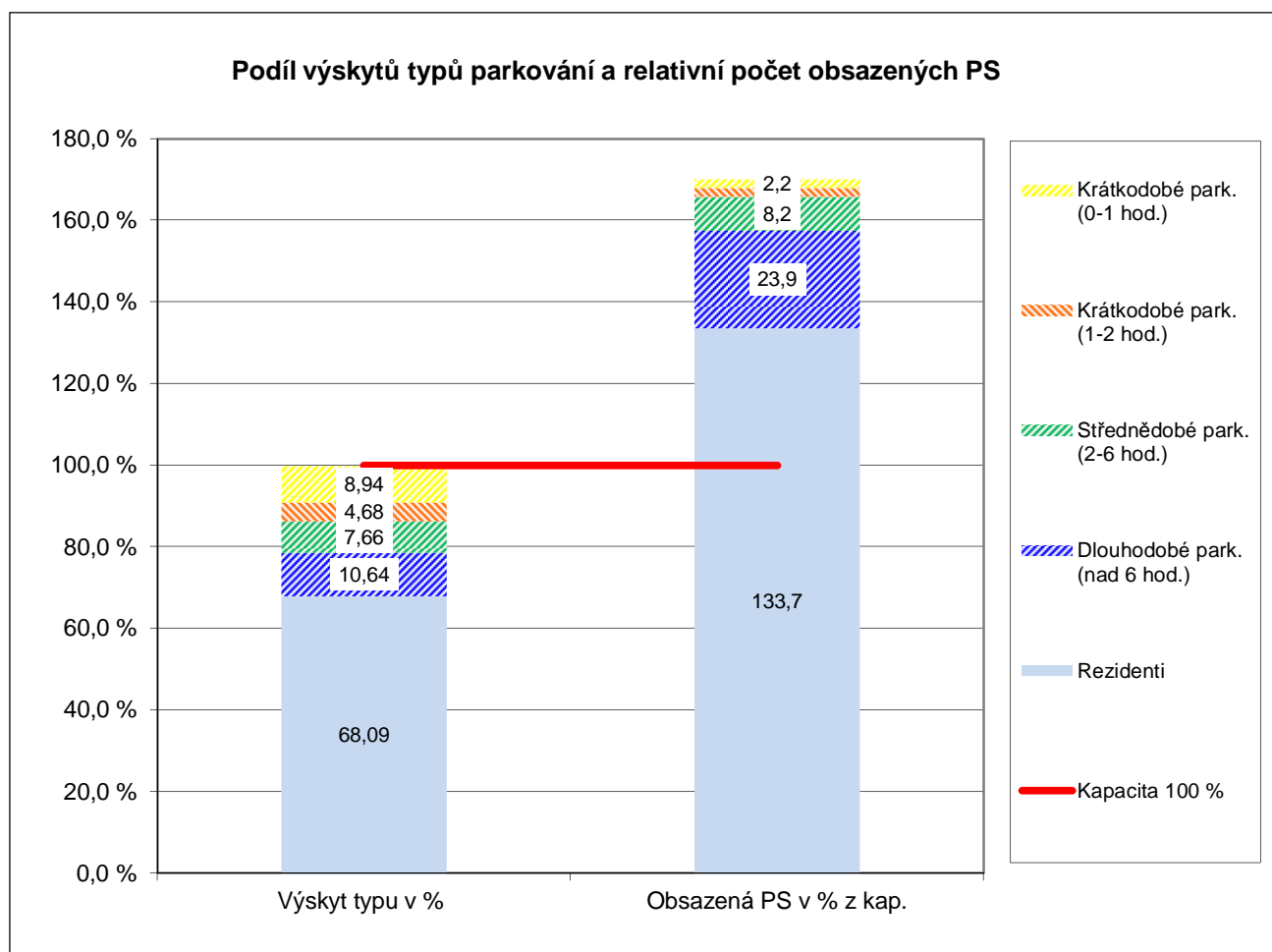
Název: Hradešínská, Estonská

Datum: 25.9.2012

**C. Struktura typů parkování v průběhu sledovaného dne (6-19 hod.)**

Typ parkování	Počet výskytů OA	Výskyt typu v %	Počet obsazených PS	Obsazená PS v % z kap.
Krátkodobé park. (0-1 hod.)	21	8,94	2	2,2
Krátkodobé park. (1-2 hod.)	11	4,68	2	2,3
Střednědobé park. (2-6 hod.)	18	7,66	6	8,2
Dlouhodobé park. (nad 6 hod.)	25	10,64	18	23,9
Rezidenti	160	68,09	100	133,7
<b>Celkem</b>	<b>235</b>	<b>100,0%</b>	<b>128</b>	<b>170,3</b>

Střední doba parkování (hod)	Rezidenti	8,15
	Ostatní	4,75
	<b>Celkem</b>	<b>7,06</b>



Území: Praha 10 Kapacita PS: 75 PS č. okruhu: 35  
 Název: Hradešinská, Estonská Datum: 25.9.2012

**D. Zaměstnanecká vyjížďka a dojížďka v průběhu sledovaného dne (6-19 hod.)**

Počet	v hodinách	Počet vozidel	v % z počtu REZ	Uvolněná parkovací kapacita
Vyjíždka více než 6h	128	14	11,2%	-13,1%
Vyjíždka více než 7h	110	11	8,8%	-11,3%
Vyjíždka více než 8h	103	10	8,0%	-10,6%
Počet	v hodinách	Počet vozidel	v % z počtu OA DEN	"Zabraná" parkovací kapacita
Dojíždka více než 6h	251	28	11,9%	25,7%
Dojíždka více než 7h	233	25	10,6%	23,9%
Dojíždka více než 8h	198	20	8,5%	20,3%

Hlavní data denního parkování (6-19 h)	
Kapacita parkovacích stání (PS)	75 PS
Průměrně obsazeno PS	128 PS
"Oparkováno" hodin	1 660
Průměrné využití kapacity	170,3%
PS bez pohybu	77
PS - "rotující"	51

